







PROYECTO DE OBRAS DE RECONSTRUCCION Y RECONFORMACION DE LA RED VIAL DEL CANTON DE GUARANDA, PROV. DE LOS RIOS.  
 DISEÑADO POR: **ING. JUAN CARLOS VILLALBA**  
 FECHA: 22/08/2014

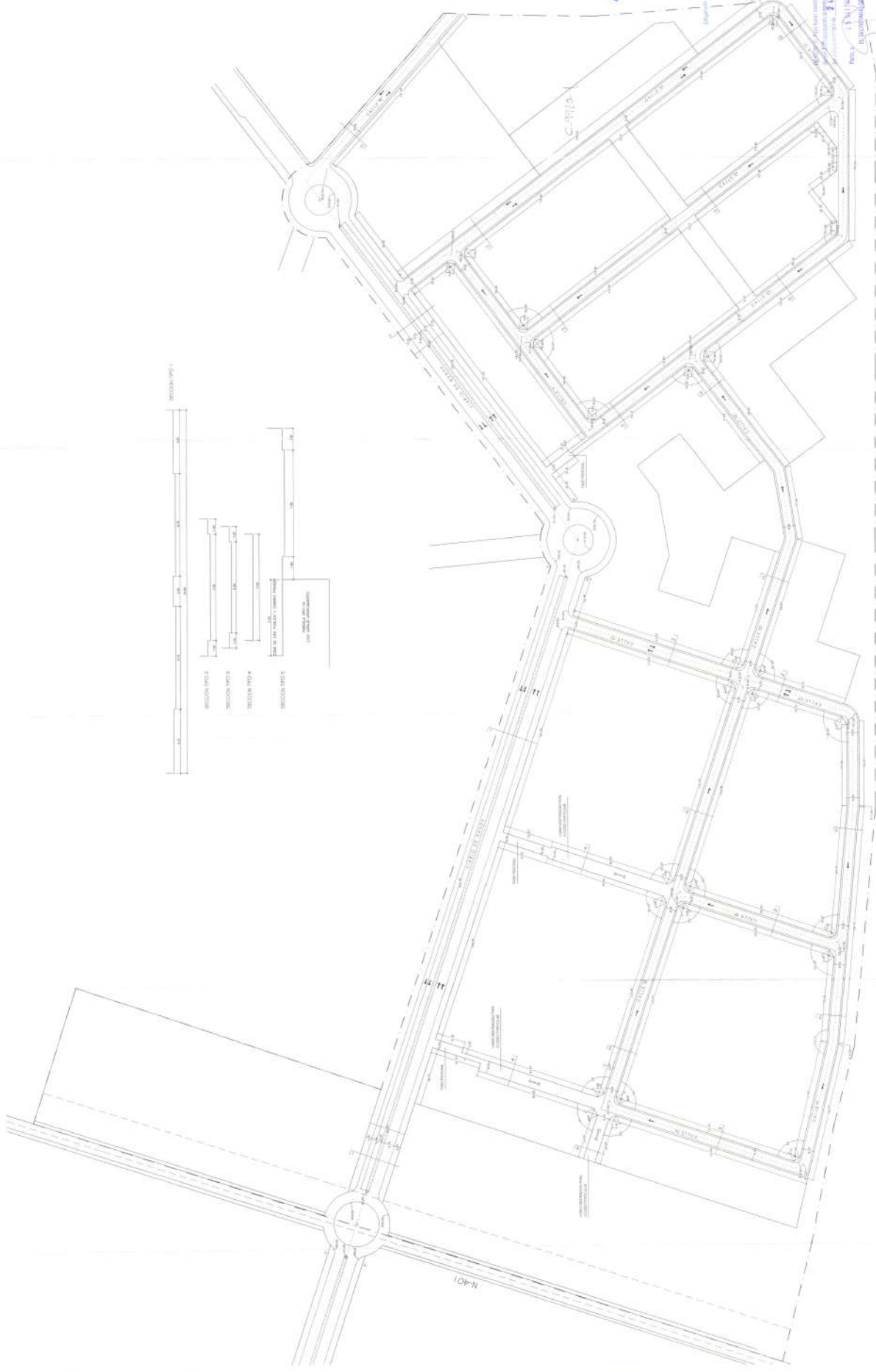

PROYECTO: **RECONSTRUCCION Y RECONFORMACION DE LA RED VIAL DEL CANTON DE GUARANDA, PROV. DE LOS RIOS.**  
 PLAN: **RED VIAL**  
 ESCALA: **1:1000**  
 FECHA: **22/08/2014**  
 AUTOR: **ING. JUAN CARLOS VILLALBA**  
 EMPRESA: **ING. JUAN CARLOS VILLALBA**

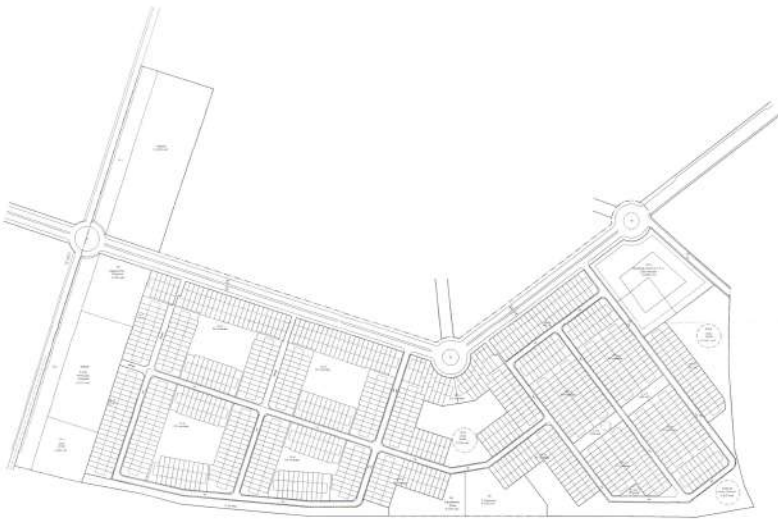
PROYECTO: **RECONSTRUCCION Y RECONFORMACION DE LA RED VIAL DEL CANTON DE GUARANDA, PROV. DE LOS RIOS.**  
 PLAN: **RED VIAL**  
 ESCALA: **1:1000**  
 FECHA: **22/08/2014**  
 AUTOR: **ING. JUAN CARLOS VILLALBA**  
 EMPRESA: **ING. JUAN CARLOS VILLALBA**



PROYECTO: **RECONSTRUCCION Y RECONFORMACION DE LA RED VIAL DEL CANTON DE GUARANDA, PROV. DE LOS RIOS.**  
 PLAN: **RED VIAL**  
 ESCALA: **1:1000**  
 FECHA: **22/08/2014**  
 AUTOR: **ING. JUAN CARLOS VILLALBA**  
 EMPRESA: **ING. JUAN CARLOS VILLALBA**

**P.02**





MATERIALES DE CONSTRUCCIÓN	
ACEROS	10000
ALBAÑILERÍA	10000
ALUMINIO	10000
CEMENTO	10000
CRISTAL	10000
GRANITO	10000
MARBLADO	10000
MADERA	10000
PAVIMENTO	10000
PLASTICO	10000
TEJADO	10000
VIDRIO	10000
YERBA	10000

ITEM	DESCRIPCIÓN	CANTIDAD	UNIDAD	VALOR UNITARIO	VALOR TOTAL
1	...	...	...	...	...
2	...	...	...	...	...
3	...	...	...	...	...
4	...	...	...	...	...
5	...	...	...	...	...
6	...	...	...	...	...
7	...	...	...	...	...
8	...	...	...	...	...
9	...	...	...	...	...
10	...	...	...	...	...
11	...	...	...	...	...
12	...	...	...	...	...
13	...	...	...	...	...
14	...	...	...	...	...
15	...	...	...	...	...
16	...	...	...	...	...
17	...	...	...	...	...
18	...	...	...	...	...
19	...	...	...	...	...
20	...	...	...	...	...
21	...	...	...	...	...
22	...	...	...	...	...
23	...	...	...	...	...
24	...	...	...	...	...
25	...	...	...	...	...
26	...	...	...	...	...
27	...	...	...	...	...
28	...	...	...	...	...
29	...	...	...	...	...
30	...	...	...	...	...
31	...	...	...	...	...
32	...	...	...	...	...
33	...	...	...	...	...
34	...	...	...	...	...
35	...	...	...	...	...
36	...	...	...	...	...
37	...	...	...	...	...
38	...	...	...	...	...
39	...	...	...	...	...
40	...	...	...	...	...
41	...	...	...	...	...
42	...	...	...	...	...
43	...	...	...	...	...
44	...	...	...	...	...
45	...	...	...	...	...
46	...	...	...	...	...
47	...	...	...	...	...
48	...	...	...	...	...
49	...	...	...	...	...
50	...	...	...	...	...
51	...	...	...	...	...
52	...	...	...	...	...
53	...	...	...	...	...
54	...	...	...	...	...
55	...	...	...	...	...
56	...	...	...	...	...
57	...	...	...	...	...
58	...	...	...	...	...
59	...	...	...	...	...
60	...	...	...	...	...
61	...	...	...	...	...
62	...	...	...	...	...
63	...	...	...	...	...
64	...	...	...	...	...
65	...	...	...	...	...
66	...	...	...	...	...
67	...	...	...	...	...
68	...	...	...	...	...
69	...	...	...	...	...
70	...	...	...	...	...
71	...	...	...	...	...
72	...	...	...	...	...
73	...	...	...	...	...
74	...	...	...	...	...
75	...	...	...	...	...
76	...	...	...	...	...
77	...	...	...	...	...
78	...	...	...	...	...
79	...	...	...	...	...
80	...	...	...	...	...
81	...	...	...	...	...
82	...	...	...	...	...
83	...	...	...	...	...
84	...	...	...	...	...
85	...	...	...	...	...
86	...	...	...	...	...
87	...	...	...	...	...
88	...	...	...	...	...
89	...	...	...	...	...
90	...	...	...	...	...
91	...	...	...	...	...
92	...	...	...	...	...
93	...	...	...	...	...
94	...	...	...	...	...
95	...	...	...	...	...
96	...	...	...	...	...
97	...	...	...	...	...
98	...	...	...	...	...
99	...	...	...	...	...
100	...	...	...	...	...



PROYECTO: MODIFICACIÓN PLAN PARCIAL, LEGISLADO SUR  
 ORDENACIÓN DE VOLÚMENES, IMAGEN URBANA  
 UBICACIÓN: AREA RESIDENTIAL LEGISLADO SUR, AVILA ANDRÉS



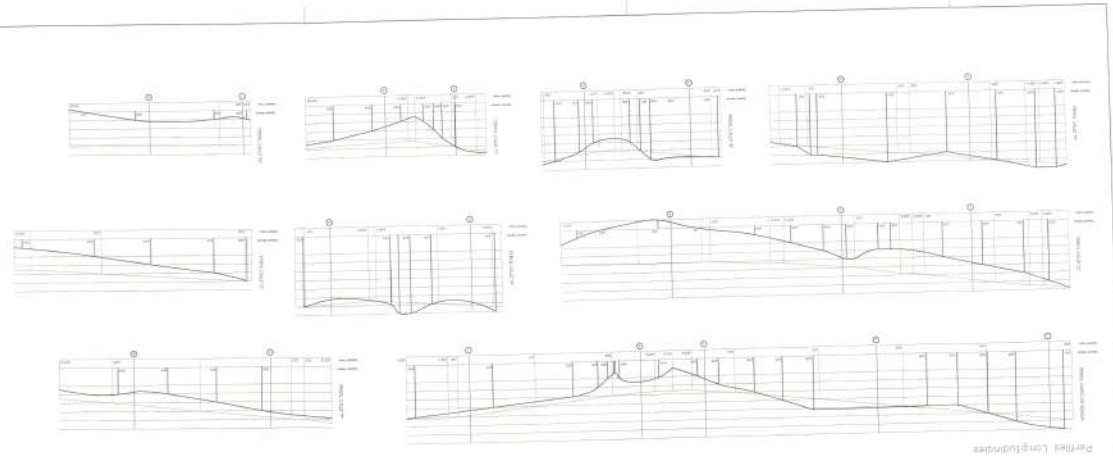


INSTITUCIÓN PARA FOMENTO TECNOLÓGICO S.A. (INTEC)  
 INGENIERÍA CIVIL  
 P. 03

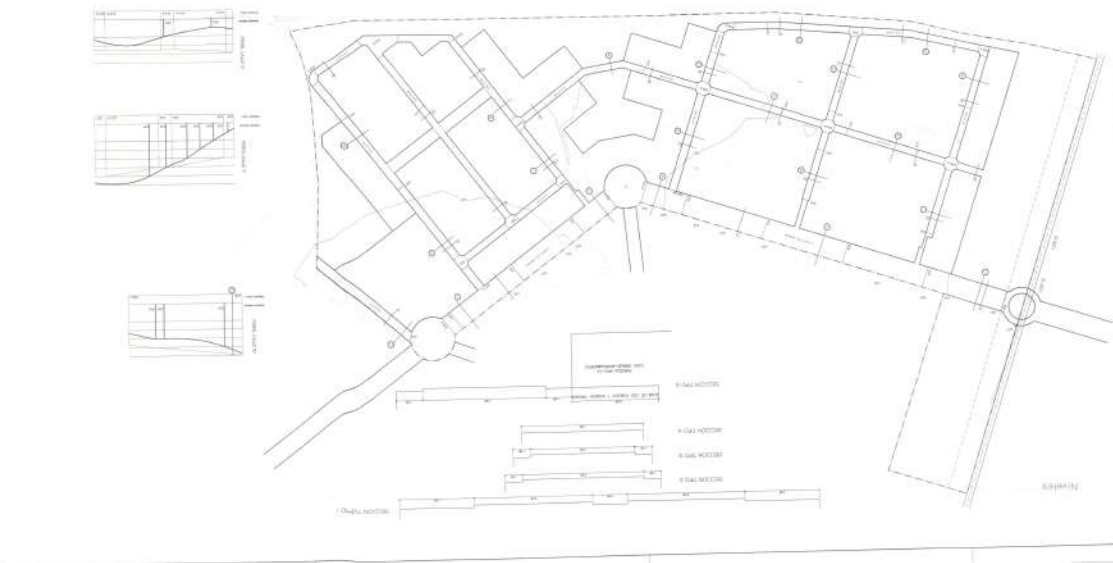
PROYECTO: [Illegible]  
 FECHA: [Illegible]  
 ESCALA: [Illegible]

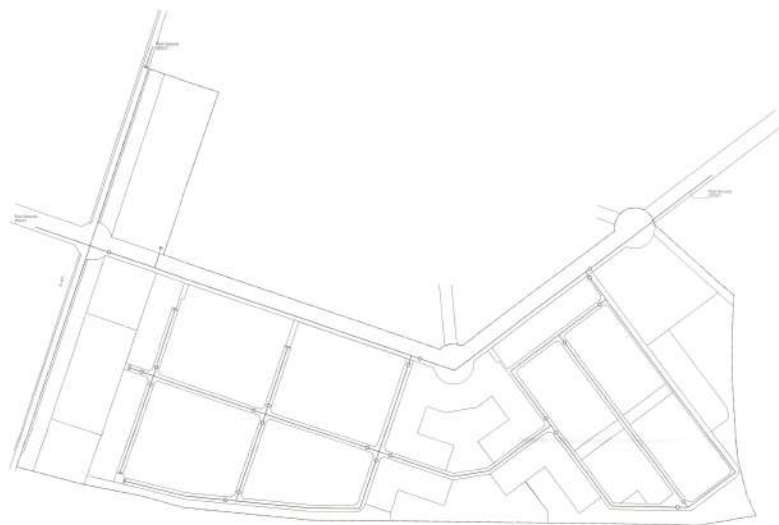
ITEM	DESCRIPCIÓN	CANTIDAD	UNIDAD
1	[Illegible]	[Illegible]	[Illegible]
2	[Illegible]	[Illegible]	[Illegible]
3	[Illegible]	[Illegible]	[Illegible]
4	[Illegible]	[Illegible]	[Illegible]
5	[Illegible]	[Illegible]	[Illegible]
6	[Illegible]	[Illegible]	[Illegible]
7	[Illegible]	[Illegible]	[Illegible]
8	[Illegible]	[Illegible]	[Illegible]
9	[Illegible]	[Illegible]	[Illegible]
10	[Illegible]	[Illegible]	[Illegible]
11	[Illegible]	[Illegible]	[Illegible]
12	[Illegible]	[Illegible]	[Illegible]
13	[Illegible]	[Illegible]	[Illegible]
14	[Illegible]	[Illegible]	[Illegible]
15	[Illegible]	[Illegible]	[Illegible]
16	[Illegible]	[Illegible]	[Illegible]
17	[Illegible]	[Illegible]	[Illegible]
18	[Illegible]	[Illegible]	[Illegible]
19	[Illegible]	[Illegible]	[Illegible]
20	[Illegible]	[Illegible]	[Illegible]
21	[Illegible]	[Illegible]	[Illegible]
22	[Illegible]	[Illegible]	[Illegible]
23	[Illegible]	[Illegible]	[Illegible]
24	[Illegible]	[Illegible]	[Illegible]
25	[Illegible]	[Illegible]	[Illegible]
26	[Illegible]	[Illegible]	[Illegible]
27	[Illegible]	[Illegible]	[Illegible]
28	[Illegible]	[Illegible]	[Illegible]
29	[Illegible]	[Illegible]	[Illegible]
30	[Illegible]	[Illegible]	[Illegible]
31	[Illegible]	[Illegible]	[Illegible]
32	[Illegible]	[Illegible]	[Illegible]
33	[Illegible]	[Illegible]	[Illegible]
34	[Illegible]	[Illegible]	[Illegible]
35	[Illegible]	[Illegible]	[Illegible]
36	[Illegible]	[Illegible]	[Illegible]
37	[Illegible]	[Illegible]	[Illegible]
38	[Illegible]	[Illegible]	[Illegible]
39	[Illegible]	[Illegible]	[Illegible]
40	[Illegible]	[Illegible]	[Illegible]
41	[Illegible]	[Illegible]	[Illegible]
42	[Illegible]	[Illegible]	[Illegible]
43	[Illegible]	[Illegible]	[Illegible]
44	[Illegible]	[Illegible]	[Illegible]
45	[Illegible]	[Illegible]	[Illegible]
46	[Illegible]	[Illegible]	[Illegible]
47	[Illegible]	[Illegible]	[Illegible]
48	[Illegible]	[Illegible]	[Illegible]
49	[Illegible]	[Illegible]	[Illegible]
50	[Illegible]	[Illegible]	[Illegible]

Partes Transversales



Partes Longitudinales





C-7102-1



Se declara válida la presente obra de ingeniería por haberse cumplido con los requisitos establecidos en el artículo 10 del Decreto 1074 de 2015.

BOGOTÁ, D. C., 24 de Julio de 2015.

INGENIERO EN SISTEMAS DE AGUA CALIENTE Y FRÍA

INGENIERO EN SISTEMAS DE AGUA CALIENTE Y FRÍA

INGENIERO EN SISTEMAS DE AGUA CALIENTE Y FRÍA

INFORME DE DISEÑO DE AGUA

INFORME DE DISEÑO DE AGUA

INFORME DE DISEÑO DE AGUA

INFORME DE DISEÑO DE AGUA

INFORME DE DISEÑO DE AGUA



5.04

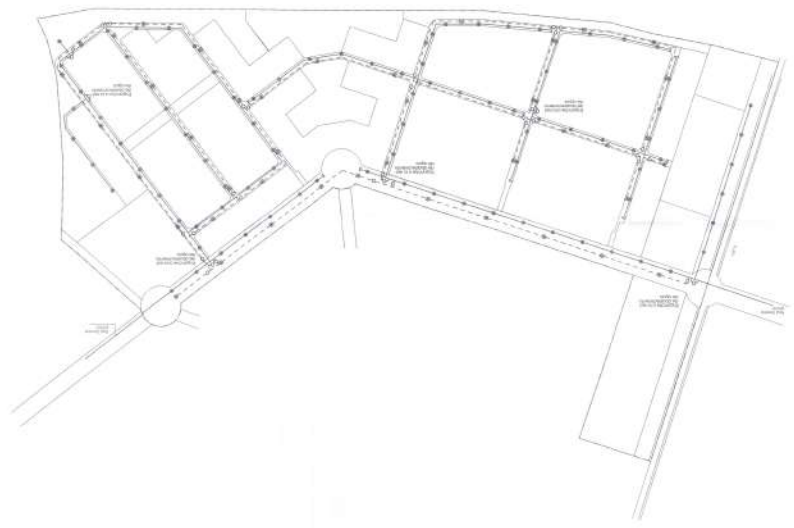
Logo of the Ministry of Agriculture, Forestry and Fisheries of the Republic of Serbia.

MINISTARSTVO ZAŠTITE OKOLIŠA I VEŠTAČENJE  
POSREDOVANJE U PROMETU NEKRETNIM PRAVNIM PREDMETIMA  
POSREDOVANJE U PROMETU NEKRETNIM PRAVNIM PREDMETIMA

POSREDOVANJE U PROMETU NEKRETNIM PRAVNIM PREDMETIMA  
POSREDOVANJE U PROMETU NEKRETNIM PRAVNIM PREDMETIMA

POSREDOVANJE U PROMETU NEKRETNIM PRAVNIM PREDMETIMA  
POSREDOVANJE U PROMETU NEKRETNIM PRAVNIM PREDMETIMA

MIŠKO  
POSREDOVANJE U PROMETU NEKRETNIM PRAVNIM PREDMETIMA



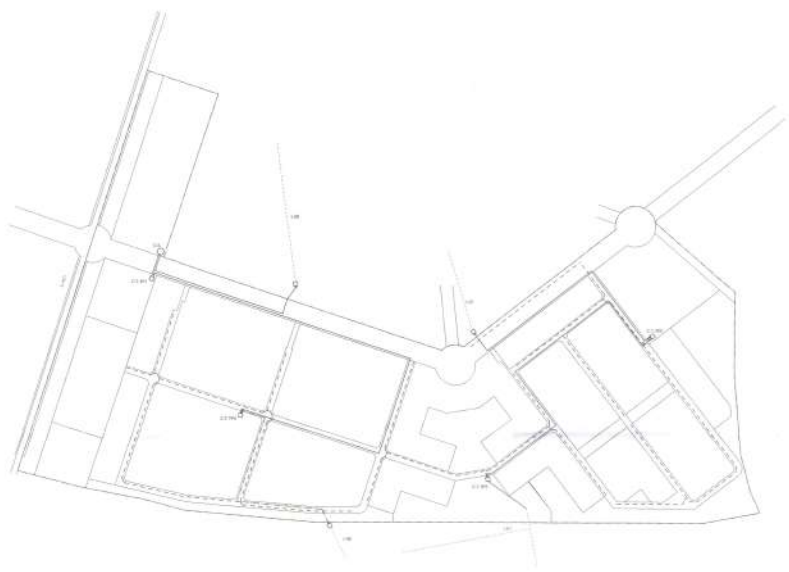


ESTUDIO DE PROYECTO  
 17 MAR 2005  
 VÁLIDO

Elaborado por: [Firma]  
 Revisado por: [Firma]  
 Aprobado por: [Firma]  
 Fecha: 17/03/05  
 Escala: 1:1000

PROYECTO:  
**MODIFICACIÓN PLAN PARCIAL "LIDIA MARO"**  
 ESQUEMA RED DE SUMINISTRO  
 ESCALA: 1:1000  
 P.06





C-1010-1



Dispositivo de protección contra sobrecorrientes para el sistema de distribución de energía eléctrica.  
Código: 1010-1  
Fecha: 10/10/2010

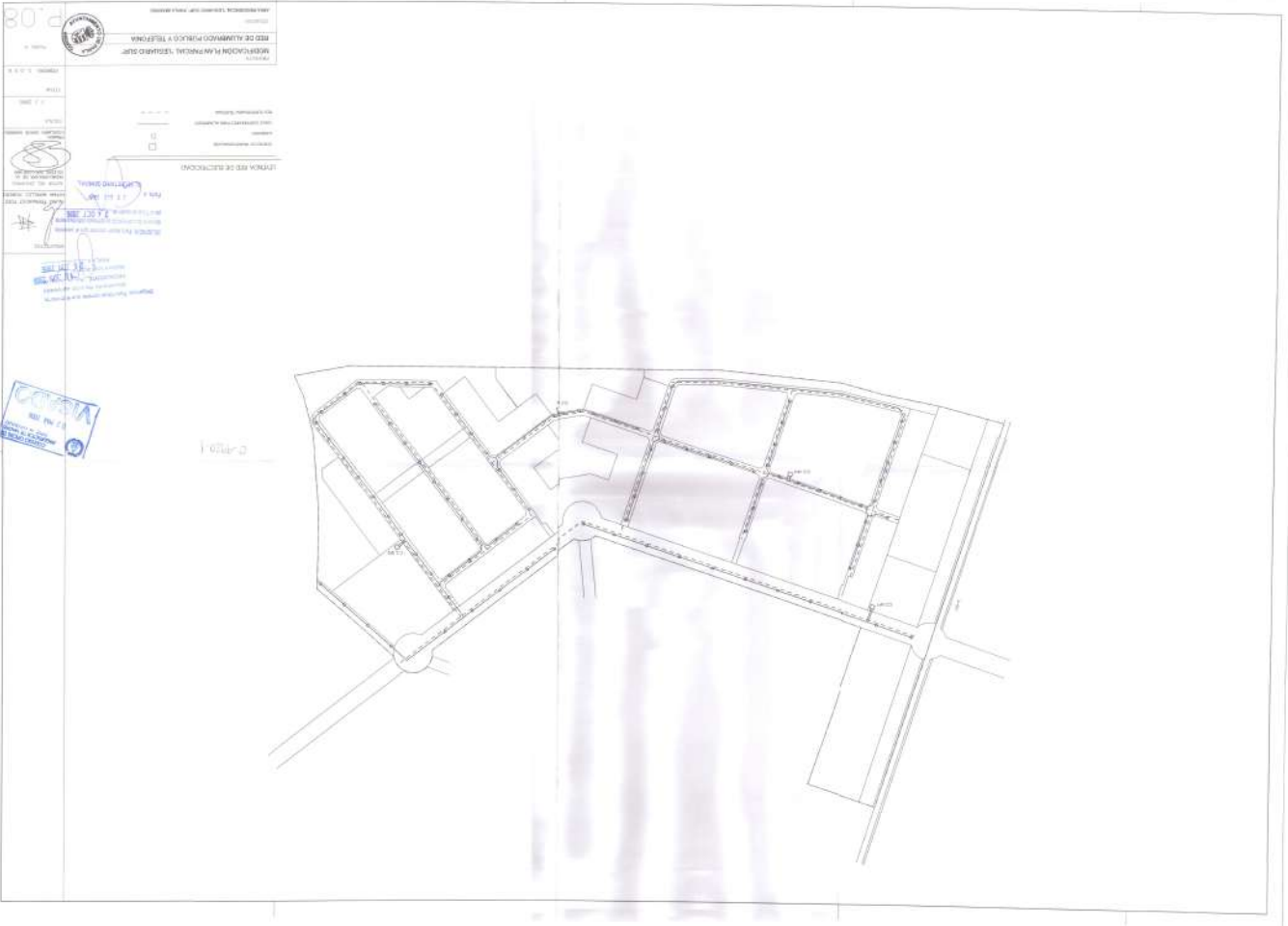
SEDESA - Para la red de energía eléctrica de distribución de energía eléctrica.  
Código: 1010-1  
Fecha: 10/10/2010

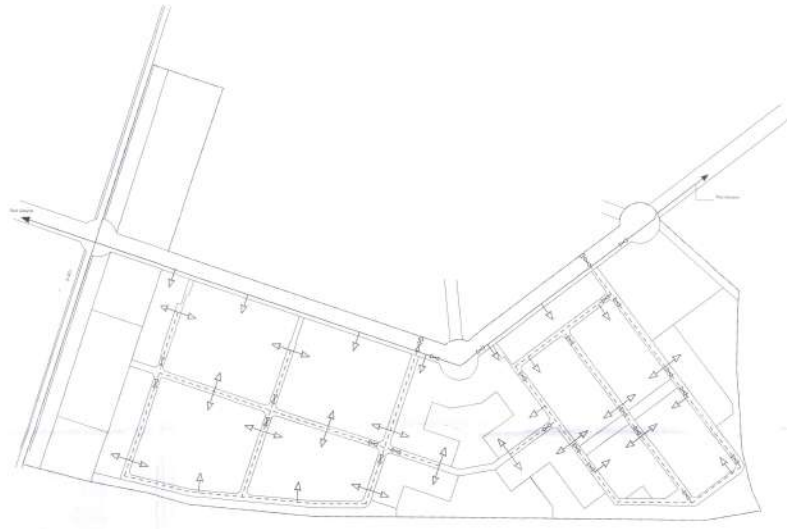
LEYENDA DE SIMBOLOS

Linea de distribución	—
Linea de protección	- - -
Linea de conexión al sistema	—
Linea de conexión al sistema	—
Linea de conexión al sistema	—

MODIFICACION PLAN PARECIAL "COLUMBO SUP"  
ESQUEMA RED DE ENERGIA ELECTRICA

07





2.972.1



Elaborado por el autor del proyecto  
 Revisado por el autor del proyecto  
 Fecha: 21/07/2018

Elaborado por el autor del proyecto  
 Revisado por el autor del proyecto  
 Fecha: 21/07/2018

Elaborado por el autor del proyecto  
 Revisado por el autor del proyecto  
 Fecha: 21/07/2018

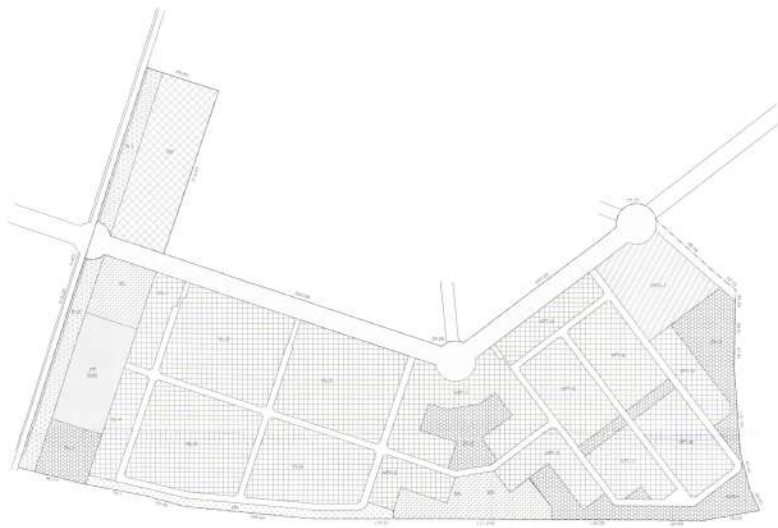
LEYENDA DE LOS Símbolos

- Línea de conducción
- - - Línea de acomodo
- Línea de acomodo
- Línea de acomodo

PROYECTO:  
**MODIFICACIÓN PLAN PARCIAL "LEONARDO BUN"**  
 RES DE GAS



09



Simbolo	Descripción
[Pattern]	Parcela a registrar
[Pattern]	Parcela ya registrada
[Pattern]	Parcela con servidumbre
[Pattern]	Parcela con usufructo
[Pattern]	Parcela con hipoteca
[Pattern]	Parcela con embargo
[Pattern]	Parcela con usufructo vitalicio
[Pattern]	Parcela con usufructo por tiempo determinado
[Pattern]	Parcela con usufructo por voluntad del usufructuario
[Pattern]	Parcela con usufructo por voluntad del donante
[Pattern]	Parcela con usufructo por voluntad del testador
[Pattern]	Parcela con usufructo por voluntad del cónyuge
[Pattern]	Parcela con usufructo por voluntad del legatario
[Pattern]	Parcela con usufructo por voluntad del fideicomitente
[Pattern]	Parcela con usufructo por voluntad del donatario
[Pattern]	Parcela con usufructo por voluntad del testatario
[Pattern]	Parcela con usufructo por voluntad del legatario
[Pattern]	Parcela con usufructo por voluntad del fideicomitente
[Pattern]	Parcela con usufructo por voluntad del donatario
[Pattern]	Parcela con usufructo por voluntad del testatario

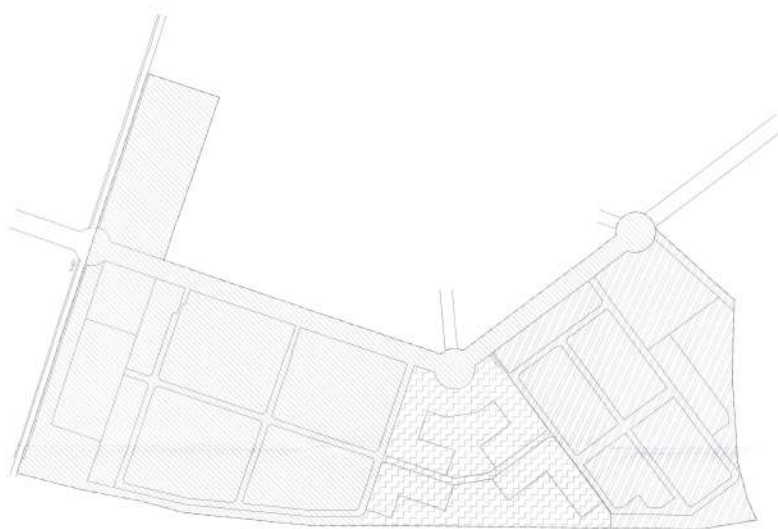
CARTEL



Reglamento Municipal de Registro de Propiedad del Estado  
 INDIAGUATE  
 INDIAGUATE

RECIBÍ POR SU PRESENTACIÓN EL ORIGINAL DEL DOCUMENTO  
 EL DÍA 21 DE MARZO DE 2018  
 FOLIO 117

EL REGISTRADOR GENERAL  
 J. J. GARCÍA



Etapa 1

Etapa 2

Etapa 3

Etapa	Superficie	Observaciones
Etapa 1		
Etapa 2		
Etapa 3		



El presente Plan Maestro se elabora en cumplimiento de lo establecido en el artículo 105 de la Ley 1733 de 2014, que modifica el artículo 105 de la Ley 1733 de 2014, y en el artículo 105 de la Ley 1733 de 2014, que modifica el artículo 105 de la Ley 1733 de 2014.

El presente Plan Maestro se elabora en cumplimiento de lo establecido en el artículo 105 de la Ley 1733 de 2014, que modifica el artículo 105 de la Ley 1733 de 2014, y en el artículo 105 de la Ley 1733 de 2014, que modifica el artículo 105 de la Ley 1733 de 2014.

El presente Plan Maestro se elabora en cumplimiento de lo establecido en el artículo 105 de la Ley 1733 de 2014, que modifica el artículo 105 de la Ley 1733 de 2014, y en el artículo 105 de la Ley 1733 de 2014, que modifica el artículo 105 de la Ley 1733 de 2014.