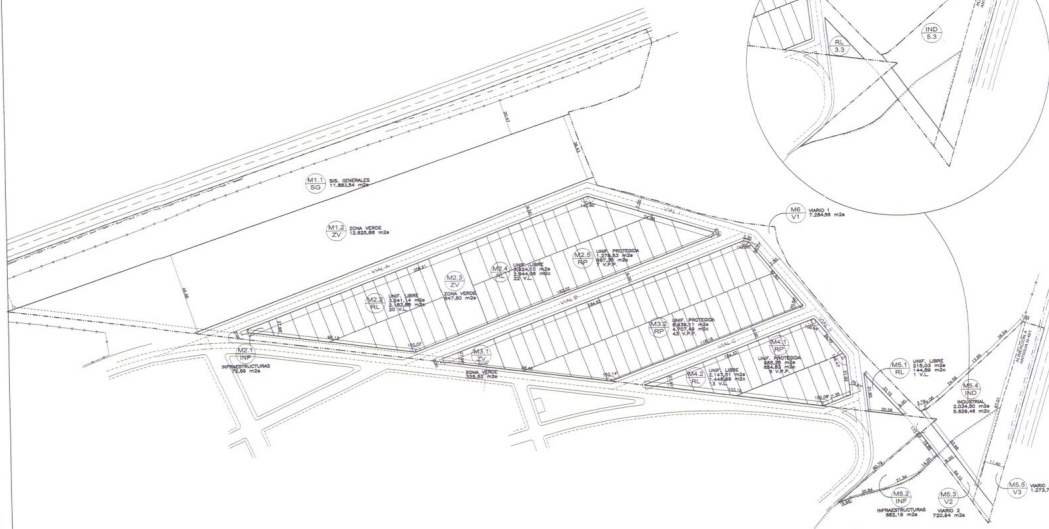
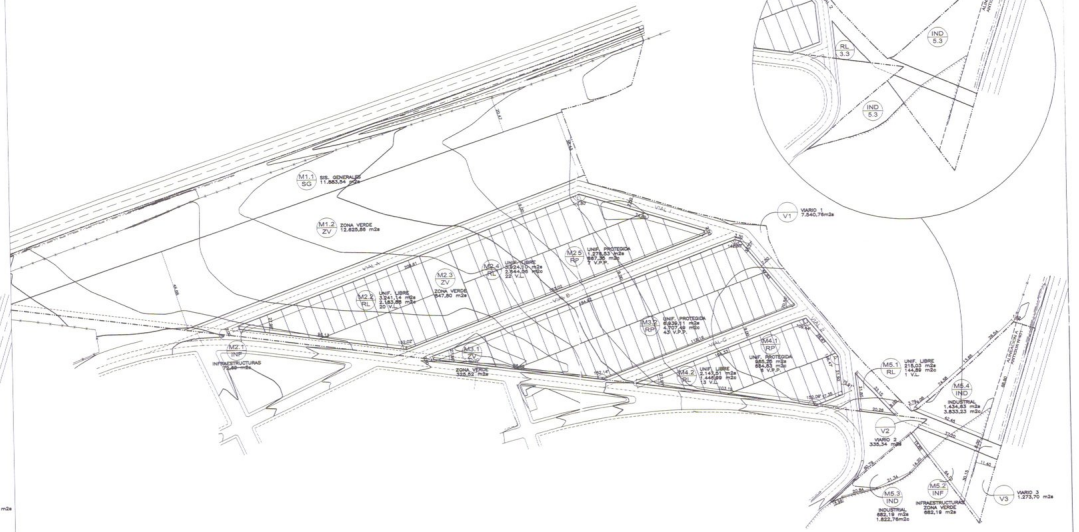


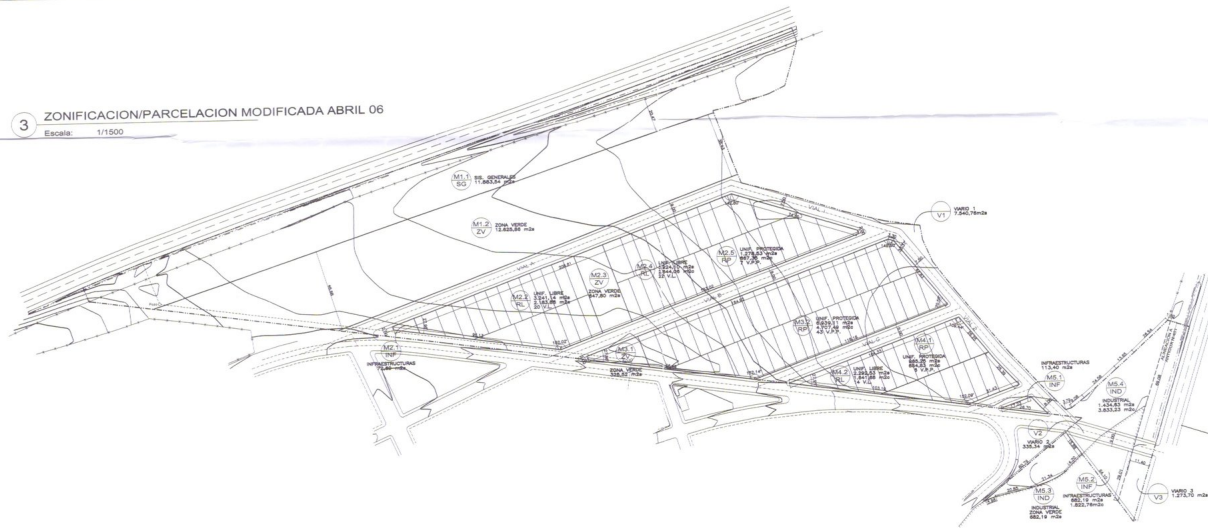
1 ZONIFICACION/PARCELACION
Escala: 1/1500



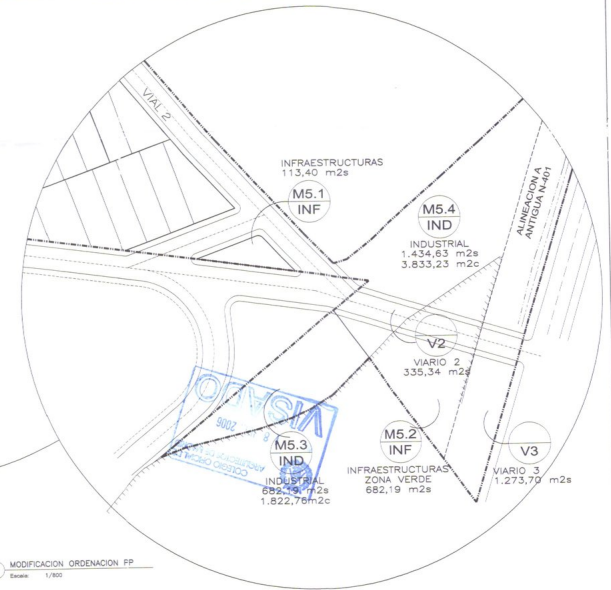
2 ZONIFICACION/PARCELACION MODIFICADA MAYO 05
Escala: 1/1500



3 ZONIFICACION/PARCELACION MODIFICADA ABRIL 06
Escala: 1/1500



4 MODIFICACION ORDENACION FP
Escala: 1/500



NOTAS Y CARACTERISTICAS
PLAN PARCIAL DE ETAPA UNICA

MODIFICACIONES Y OBS.

- 1
- 2
- 3
- 4
- 5

Norte Aproximado



SIMBOLOGIA

- NUMERO DE MANZANA
- TIPO DE SISTEMA
- ORDENANZA
- V.P.P. 5.301 m2s
- R2 7.848 m2c
- 12 V.P.P.
- SISTEMA: Uso + Tipología
- SUPERFICIE SUELO
- EDIFICABILIDAD
- Nº VIVIENDAS

SECTOR	
RL	UNIFAMILIAR LIBRE (Parc. min. 160 m2)
RP	UNIFAMILIAR PROTEGIDA (Parc. min. 160 m2)
INF	INFRAESTRUCTURAS
IND	INDUSTRIAL
ZV	ZONAS VERDES
SG	SISTEMAS GNERALES
V1 / V2	VIARIO



Avda. de
Castellanos 17 D
28015 Madrid

[Signature]

JUNTA DE COMPENSACION PPS
RUP
M. ANGELES RODRIGUEZ ROMERO

[Signature]

MODIFICACION PLAN PARCIAL PP-3

DI. ISENTIAL. Para hacer constar que el presente documento es copia fiel del original, expedido en el Ayuntamiento de Madrid, a las 10:00 horas del día 21 de octubre de 2006.

PARLA (Madrid) 21 OCT 2006
EL SECRETARIO GENERAL

P-2 MOD2

PLANO DE PROYECTO

ZONIFICACION / PARCELACION. (1) ESCALA: 1/1500
FECHA: MAYO 2005 ULTIMA MODIFICACION: 21 OCT 2006 JULIO 2006