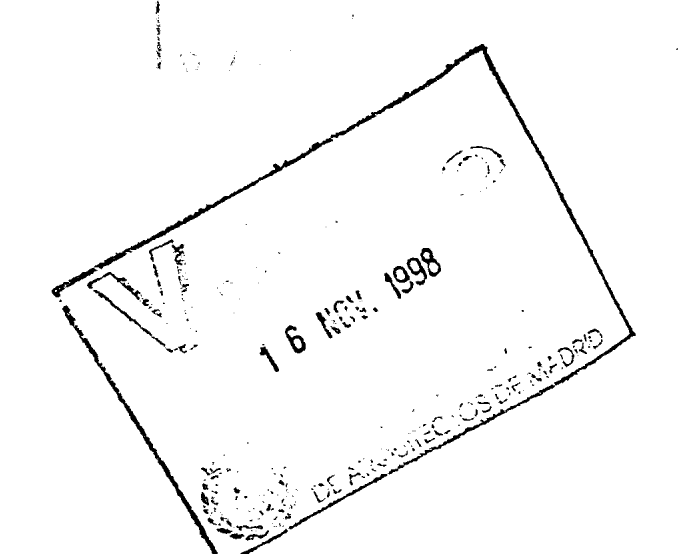
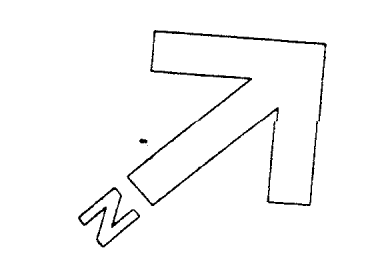
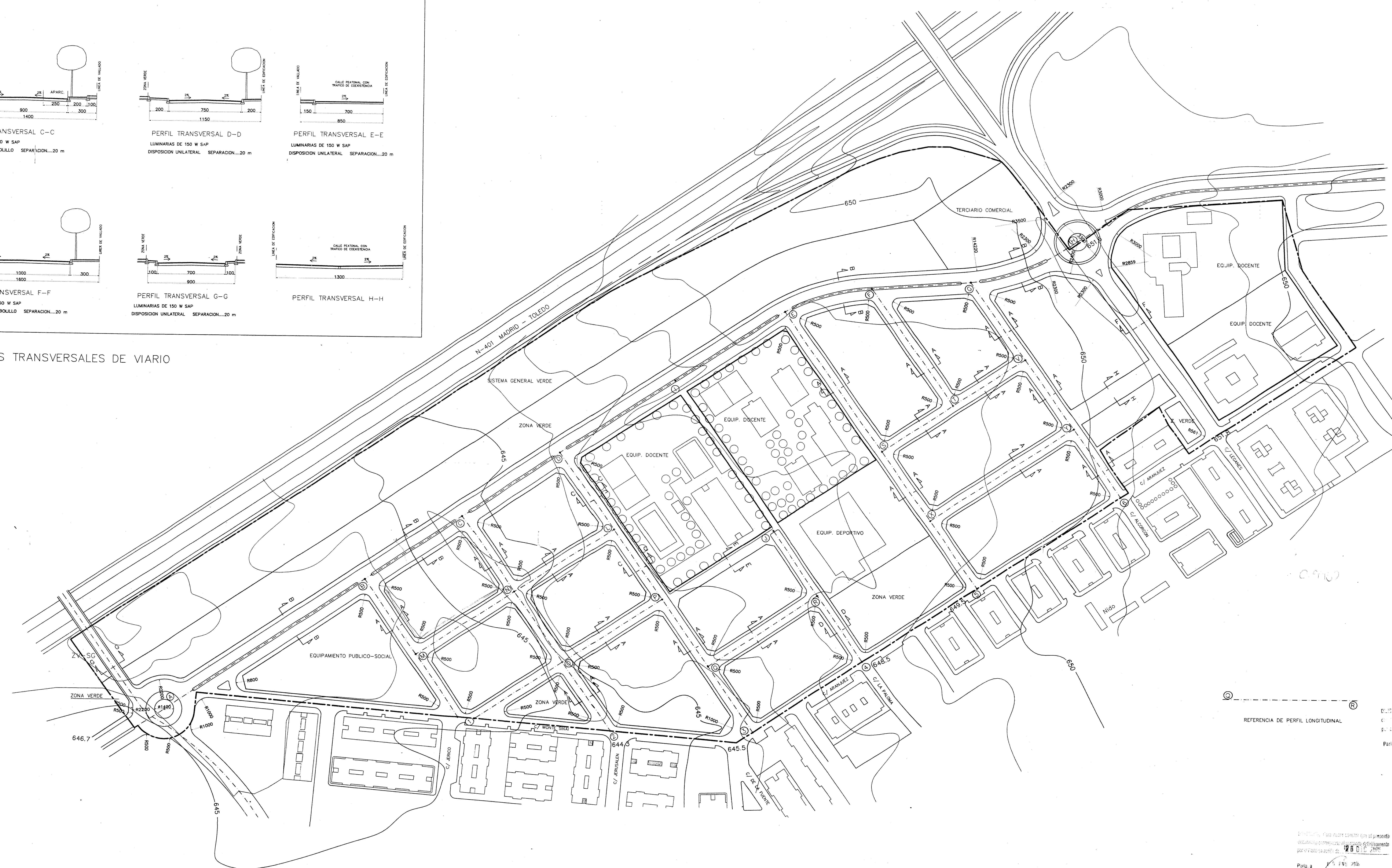
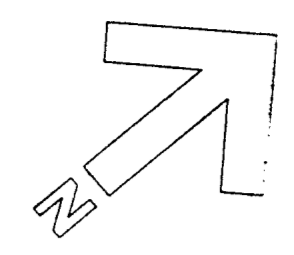


PERFILES TRANSVERSALES DE VIARIO



REFERENCIA DE PERFIL LONGITUDINAL
 D.º de la Propiedad...
 2.6 NOV. 1988
 EL DISEÑADOR...


JOSE MARIA GOMEZ SANTANDER ARQUITECTO C/ NUNEZ DE BALBOA 5 - TC TEL. 491 69 96 28001 MADRID	
EL ARQUITECTO	LA PROPIEDAD
PROYECTO: PLAN ESPECIAL DE REFORMA INTERIOR UNIDAD DE EJECUCION N.º 20 - "LA FUENTE" VILLA DE PARLA MADRID	
PLANO DE PROYECTO RED VIARIA Y SECCIONES TRANSVERSALES DE CALLES	
PROPIEDAD: JUNTA DE COMPENSACION DE LA UNIDAD DE EJECUCION N.º 20 - "LA FUENTE"	
FECHA: OCTUBRE 88	ESCALA: 1:1.000
DDAT-050338	PLOT 1-1 ARCH-PROV-1/3



LEYENDA DE RASANTES

R=645.31 COTA DE LA RASANTE PROPUESTA

R=645.00 COTA DEL TERRENO ACTUAL



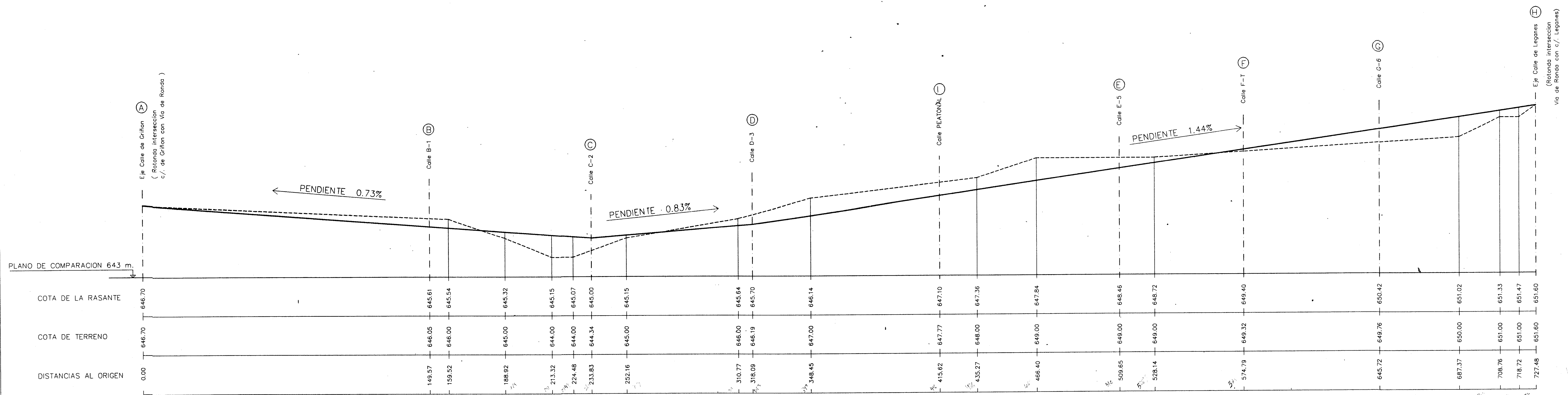
Elaborado: Para hacer constar que el presente expediente corresponde al expediente de ejecución de obra por el Plano en sesión de 26.10.1998.

Para: a EL SECRETARIO GENERAL

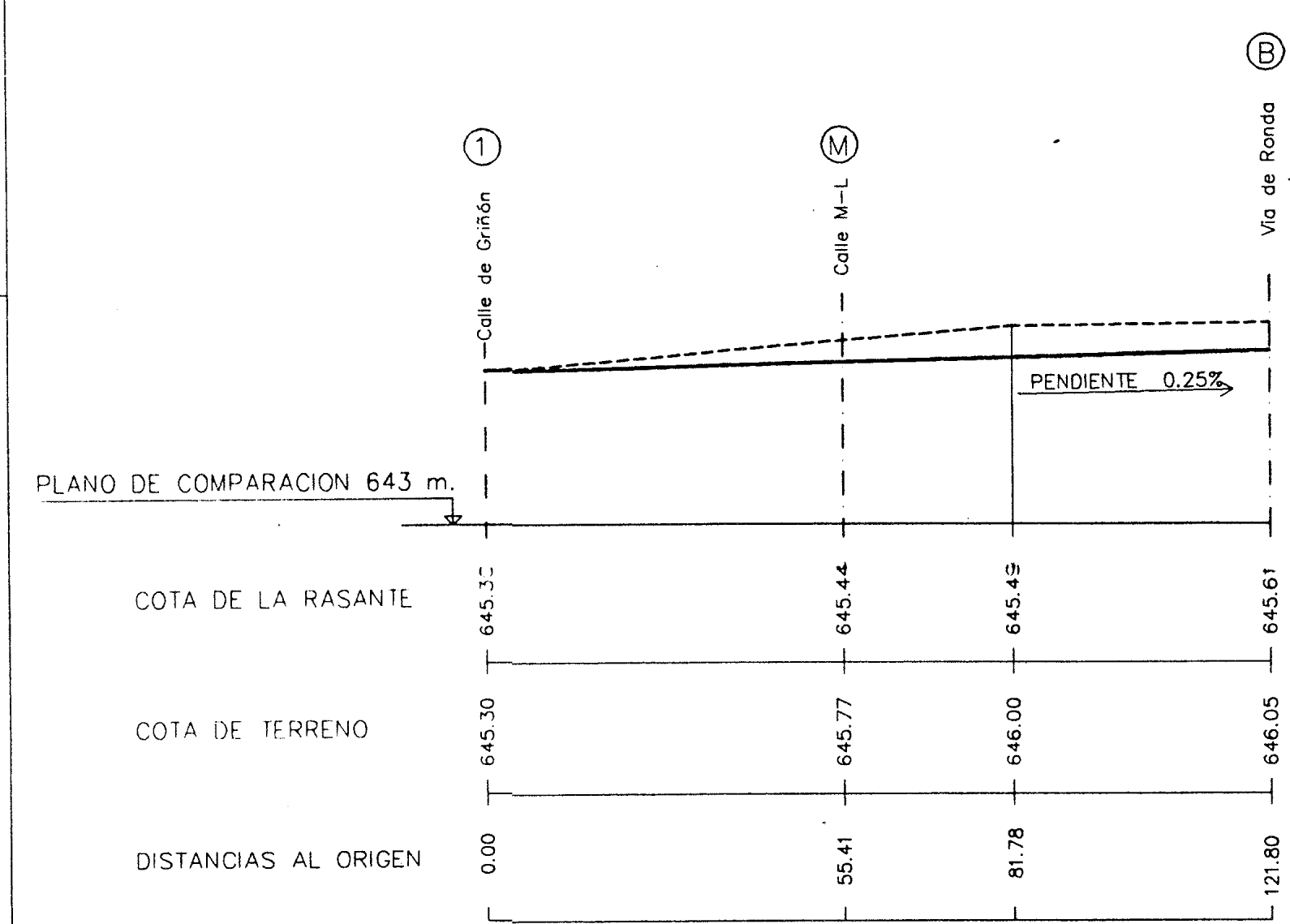
JOSE MARIA GOMEZ SANTANDER C/ NUNEZ DE BALBOA 5-PC TEL.431 85 96 28001 MADRID	
EL ARQUITECTO	LA PROPIEDAD
PROYECTO: PLAN ESPECIAL DE REFORMA INTERIOR UNIDAD DE EJECUCION N.20 - "LA FUENTE" VILLA DE PARLA. MADRID.	
PLANO DE PROYECTO ALINEACIONES Y RASANTES	
PROPIEDAD: JUNTA DE COMPENSACION DE LA UNIDAD DE EJECUCION 20 - PRR2 "LA FUENTE"	
FECHA	ESCALA
OCTUBRE 98	1:1.000
DDAT.050398	PLANT.1-1
ARCH:SPRZALIN	

DILIGENCIA: Para hacer constar que el presente expediente corresponde al expediente de ejecución de obra por el Plano en sesión de 26.10.1998.

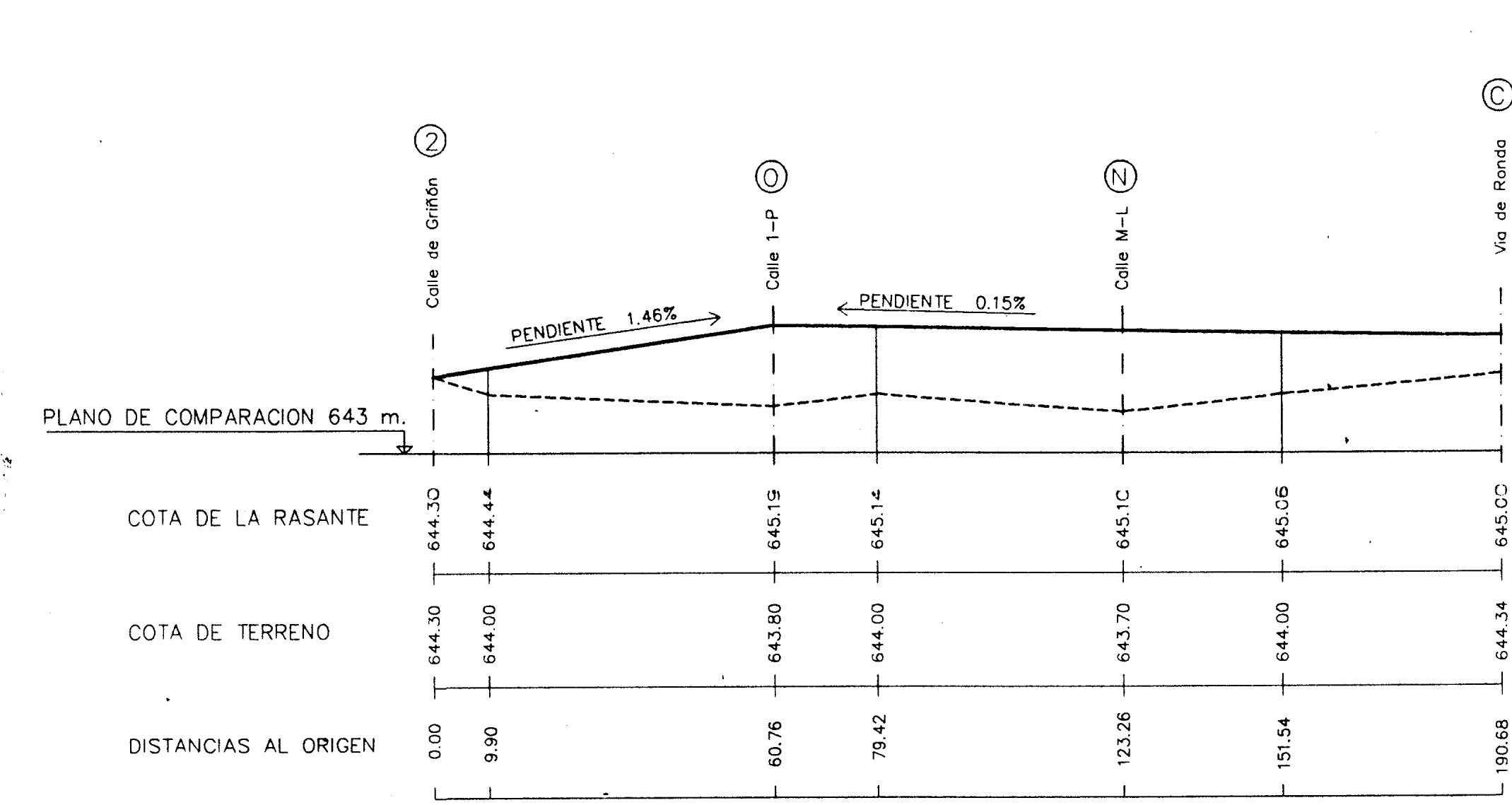
Para: a EL SECRETARIO GENERAL



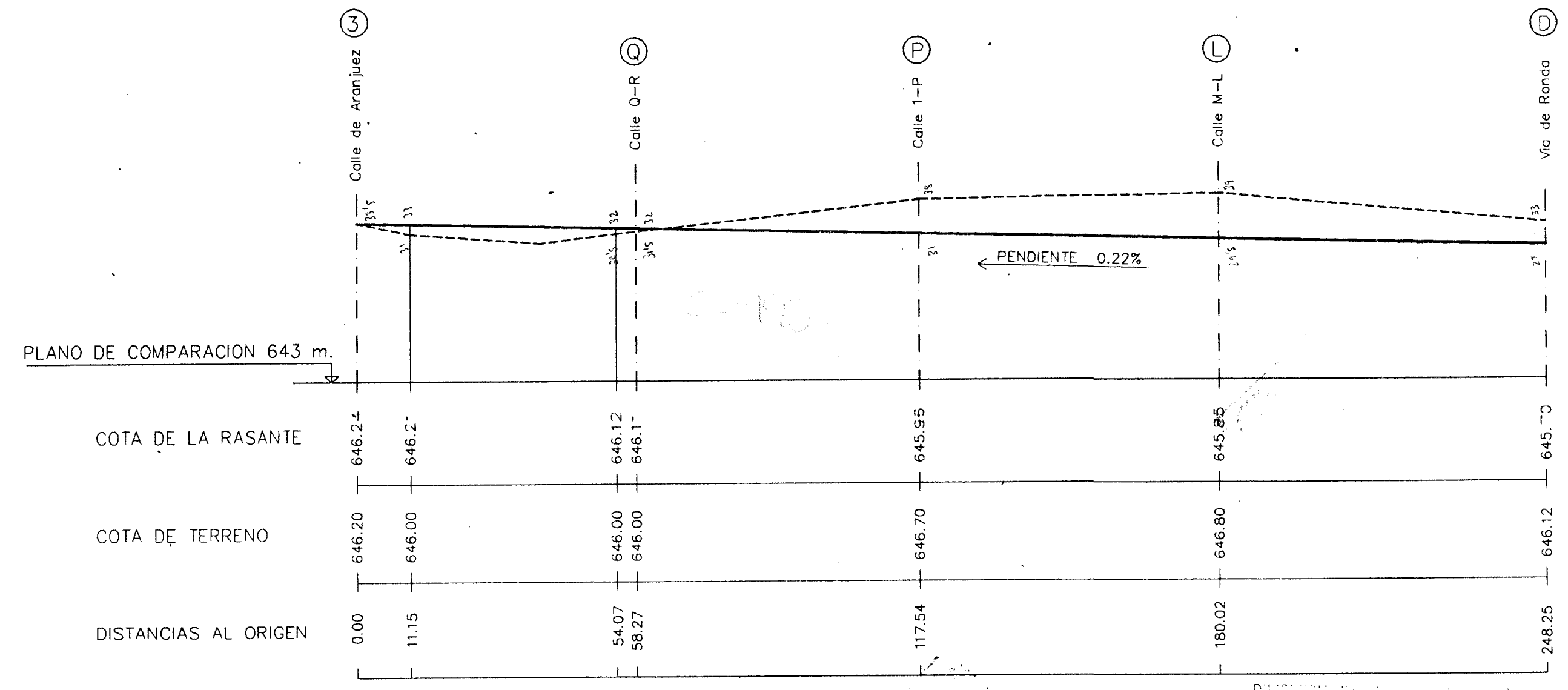
PERFIL LONGITUDINAL A-H (VIA DE RONDA)



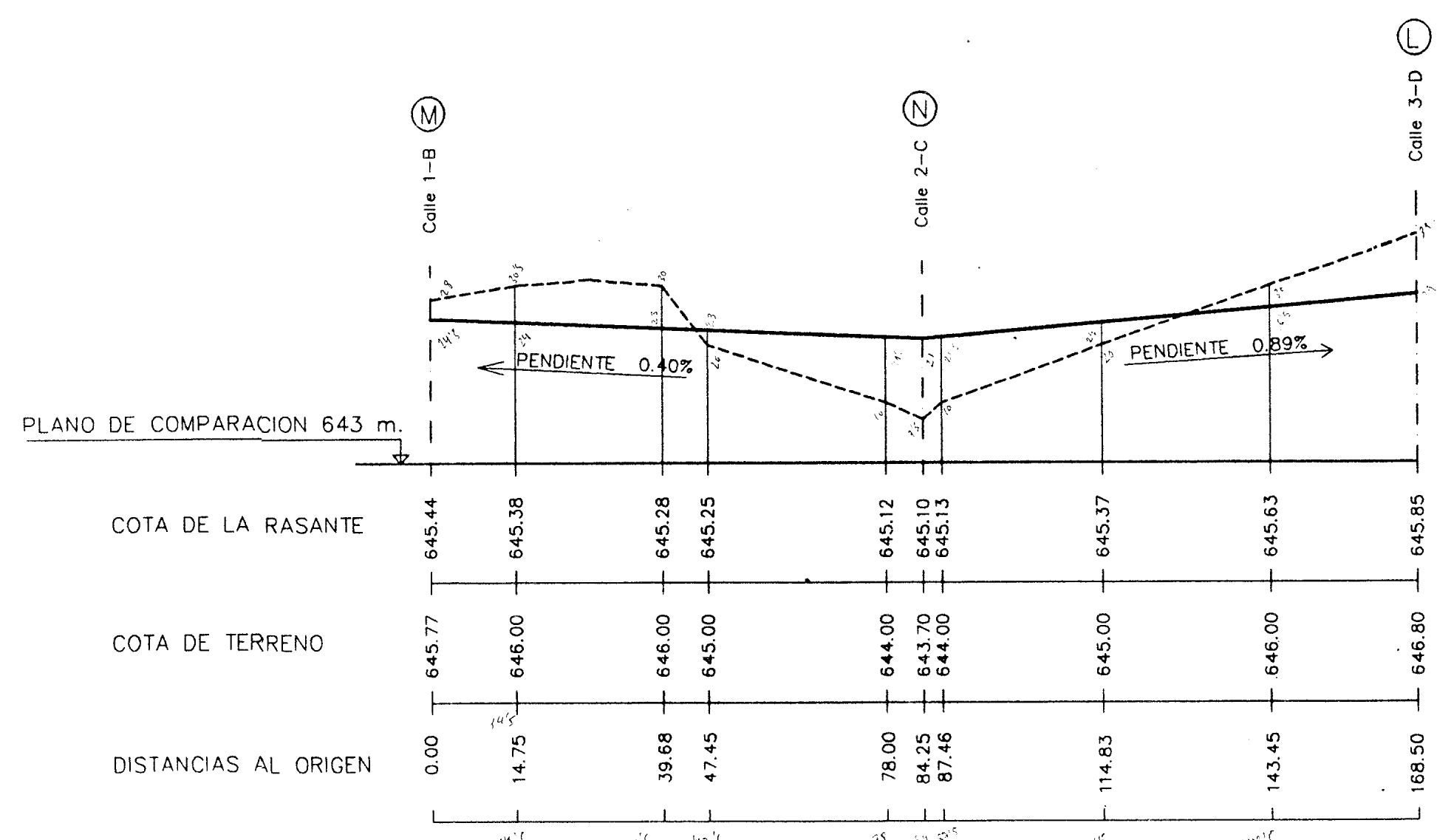
PERFIL LONGITUDINAL 1-B



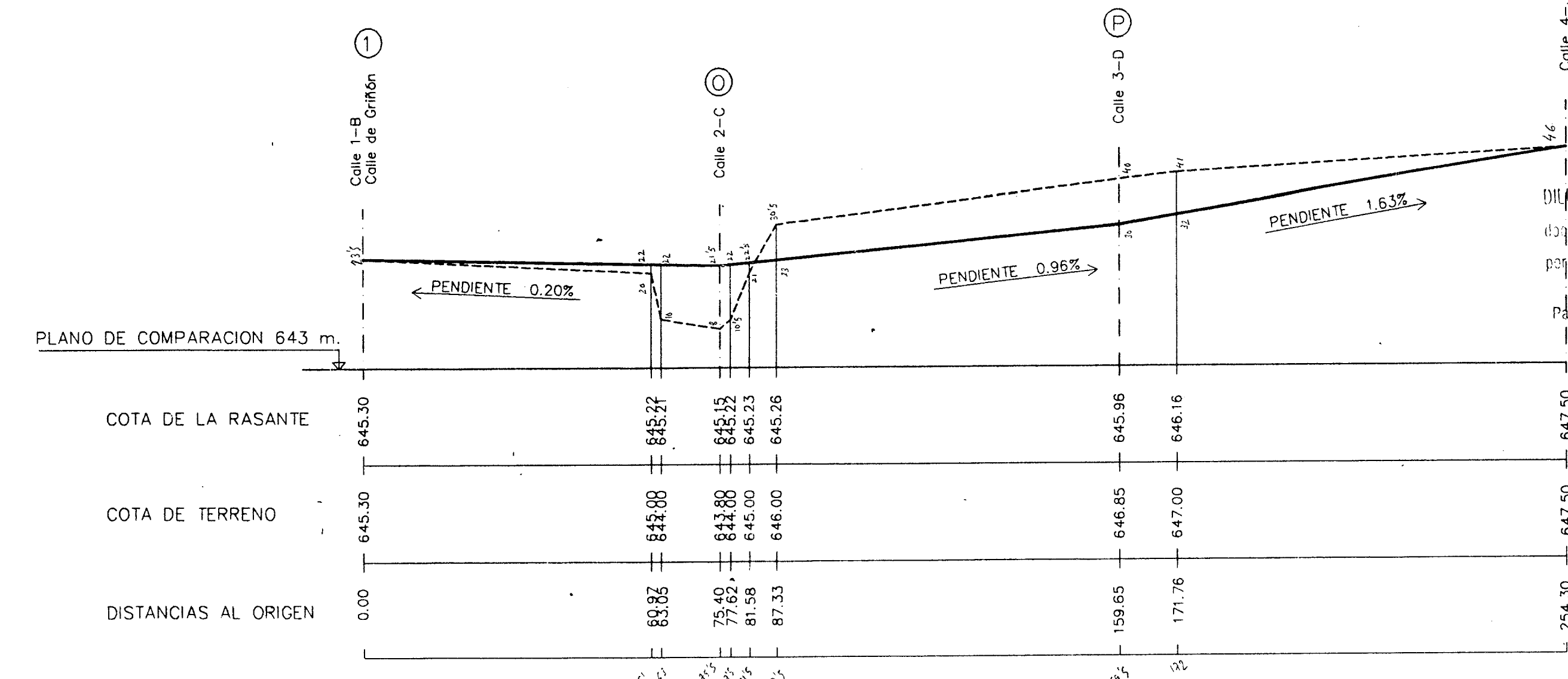
PERFIL LONGITUDINAL 2-C



PERFIL LONGITUDINAL 3-D



PERFIL LONGITUDINAL M-L



PERFIL LONGITUDINAL 1-P-J

26 NOV. 1998
 29 JUL. 1998
 EL SECRETARIO GENERAL

DILIGENCIA: Para tener constancia que el presente documento corresponde al aprobado inicialmente por el Pleno en sesión de 29 JUL. 1998
 Para, a 07 SET. 98
 EL SECRETARIO GENERAL
 Para, a 28 JUN. 1998
 EL SECRETARIO GENERAL

JOSE MARIA GOMEZ SANTANDER ARQUITECTO C./ NUÑEZ DE BALBOA, 5-1º C TEL. 431 65 96 28001 MADRID

EL ARQUITECTO LA PROPIEDAD

PROYECTO: PLAN ESPECIAL DE REFORMA INTERIOR UNIDAD DE EJECUCION N.20 - "LA FUENTE" VILLA DE PARLA, MADRID

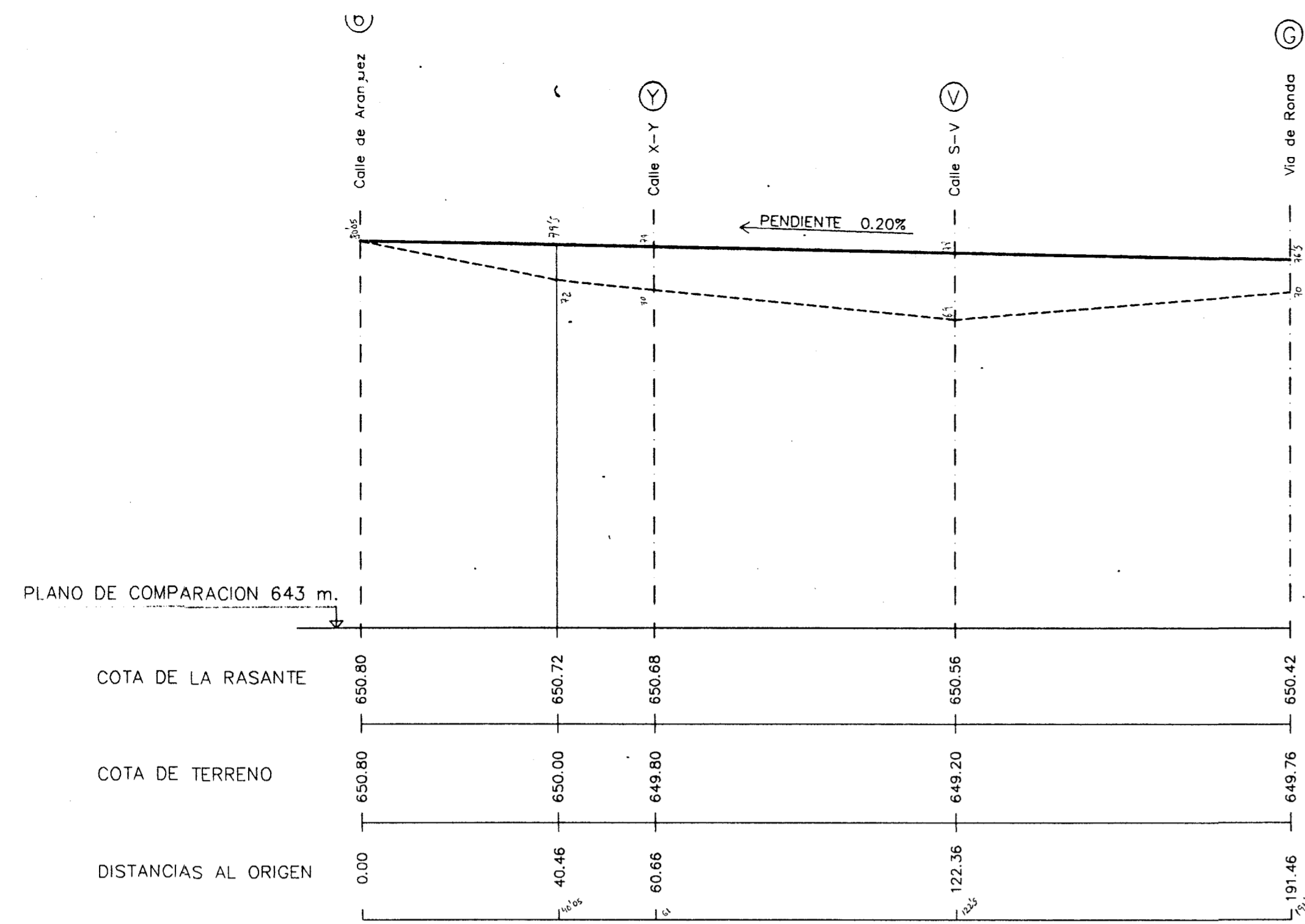
PLANO DE PROYECTO: PERFILES LONGITUDINALES DE VIARIO - 1

PROPIEDAD: JUNTA DE COMPENSACION DE LA UNIDAD DE EJECUCION 20 - PERI "LA FUENTE"

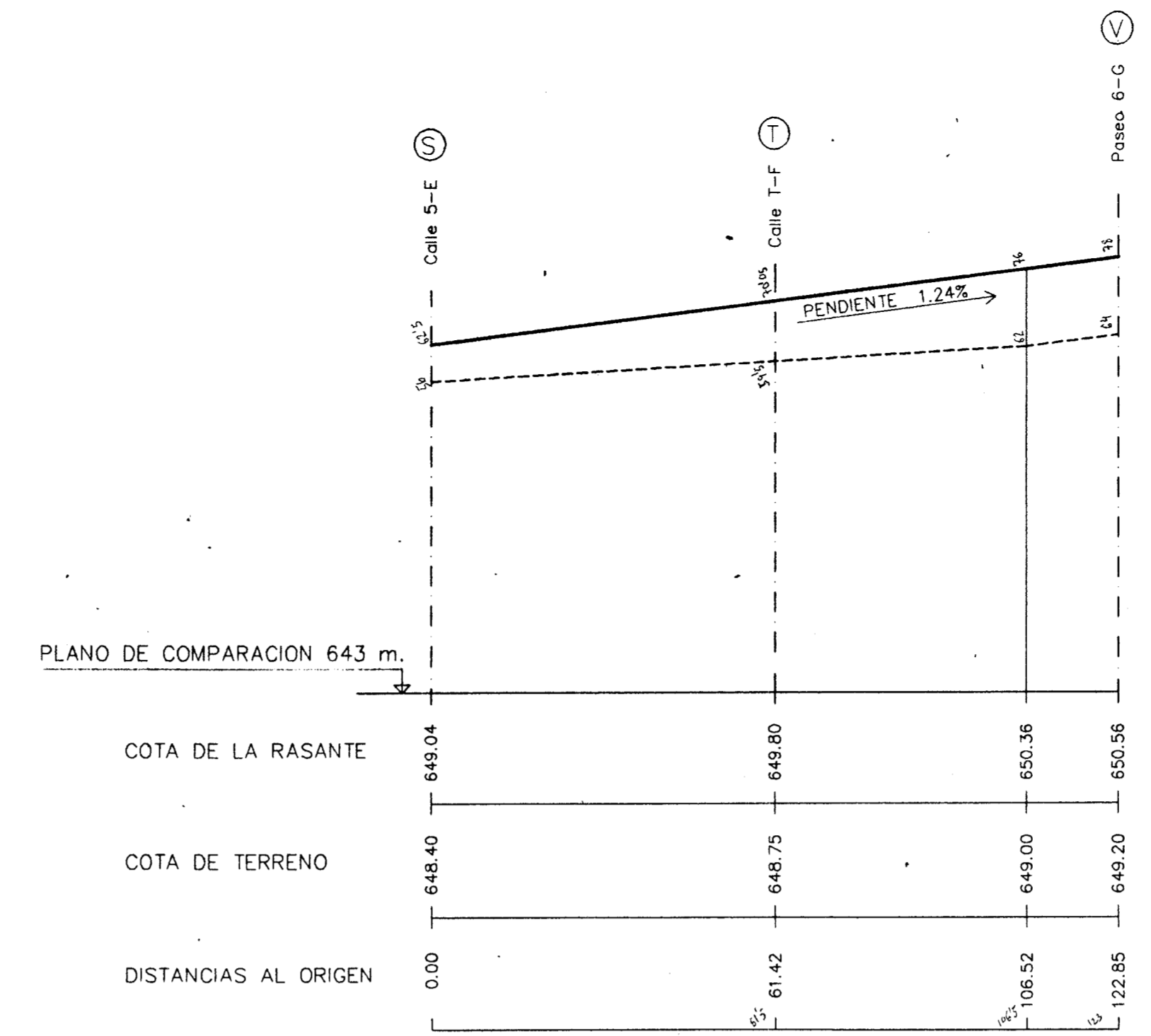
FECHA: MARZO 1998 ESCALA: 1:1.000 PLANO N: 8

DDA1:250398 PLOT:1=1 ARCH:PPH2PLEK2

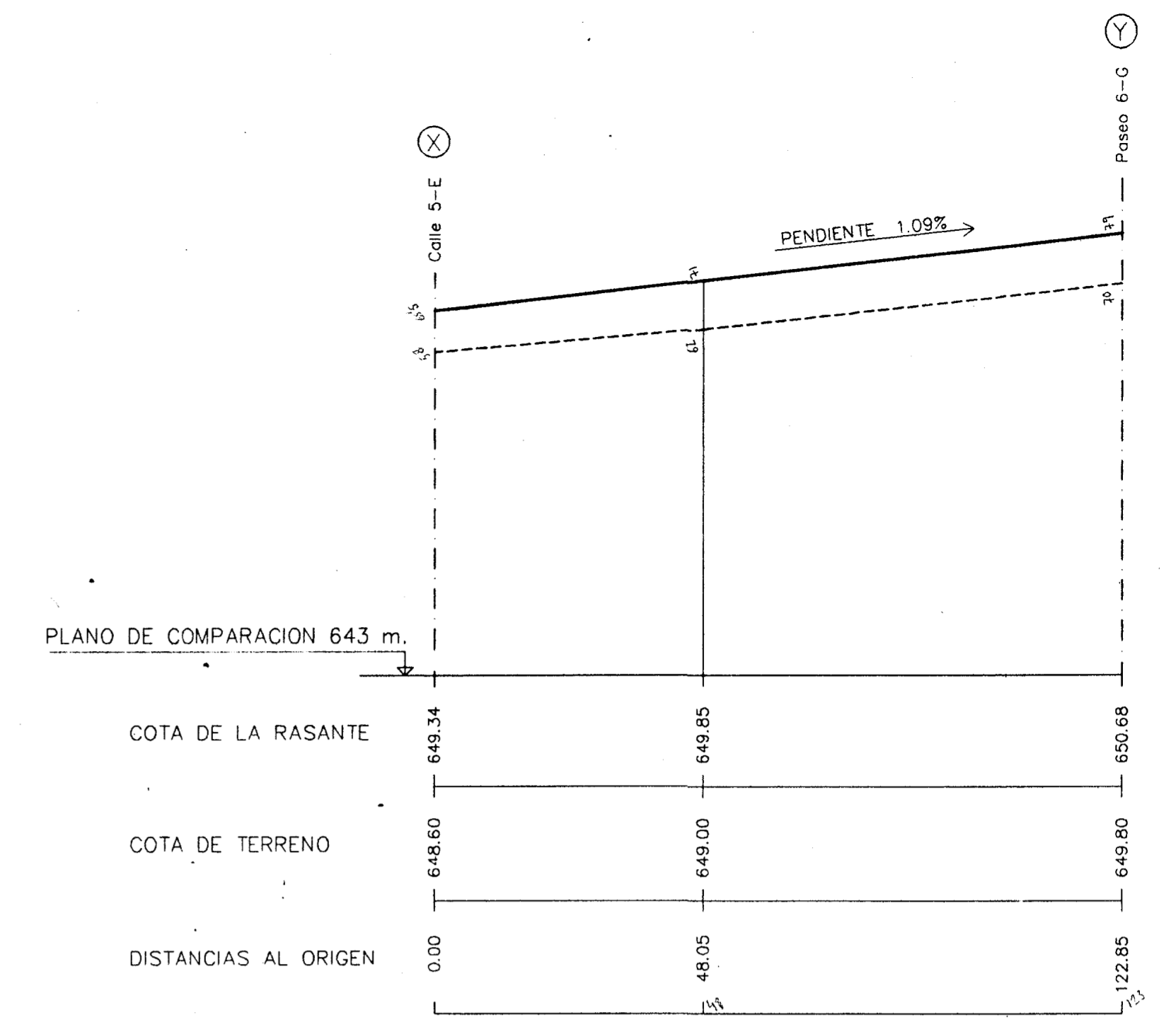
ESCALA VERTICAL 1/100
 ESCALA HORIZONTAL 1/1000



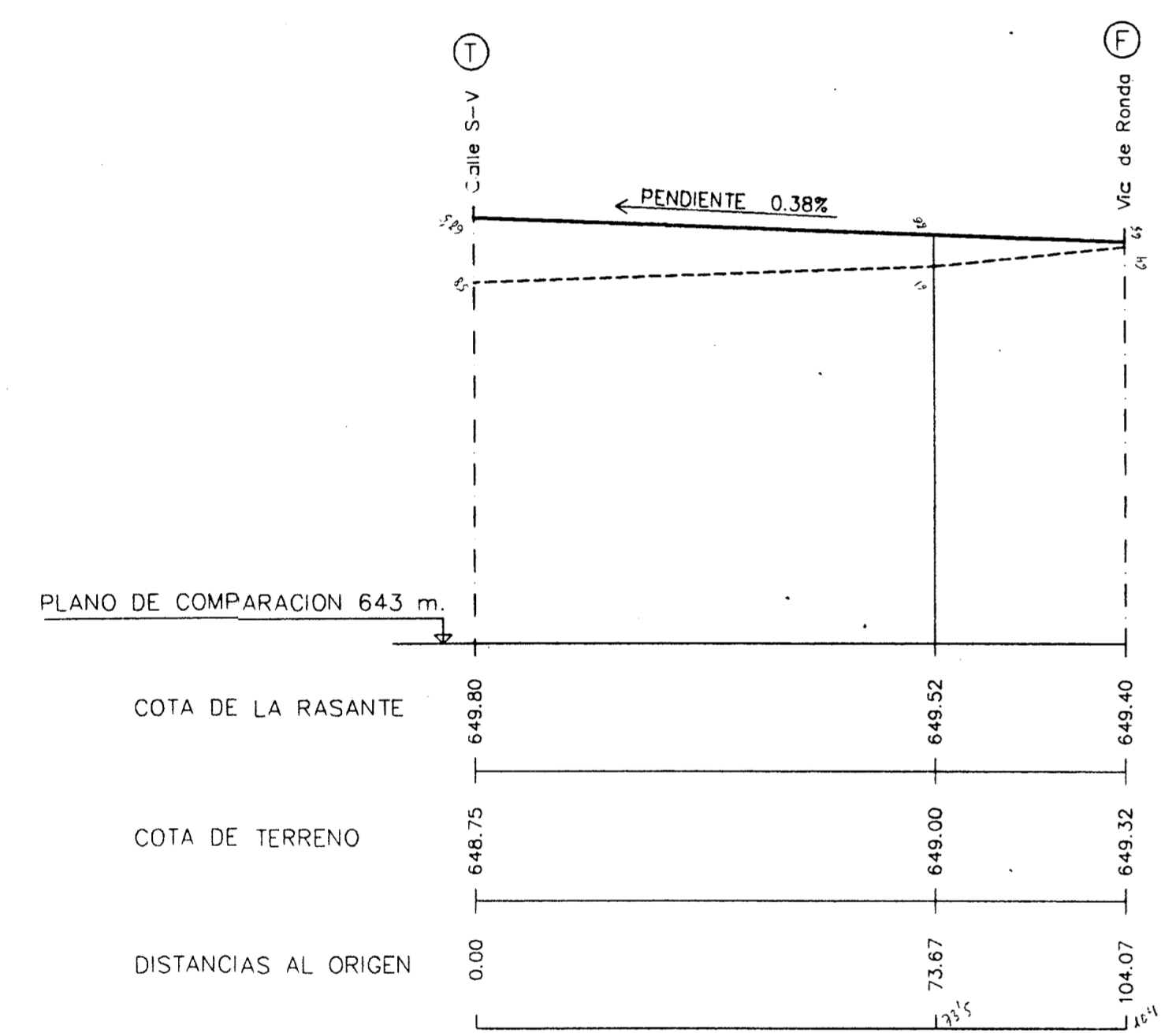
PERFIL LONGITUDINAL 6-G



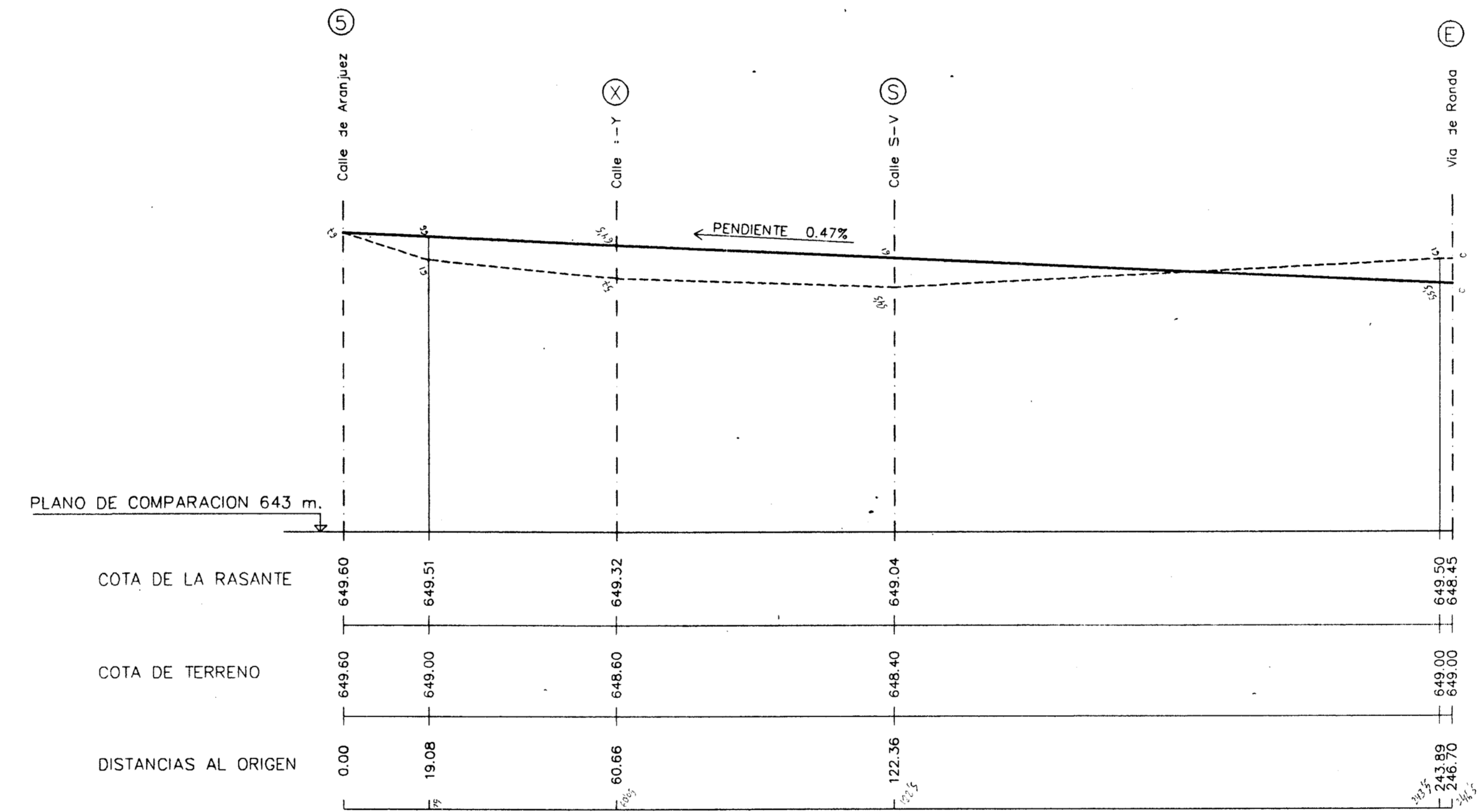
PERFIL LONGITUDINAL S-V



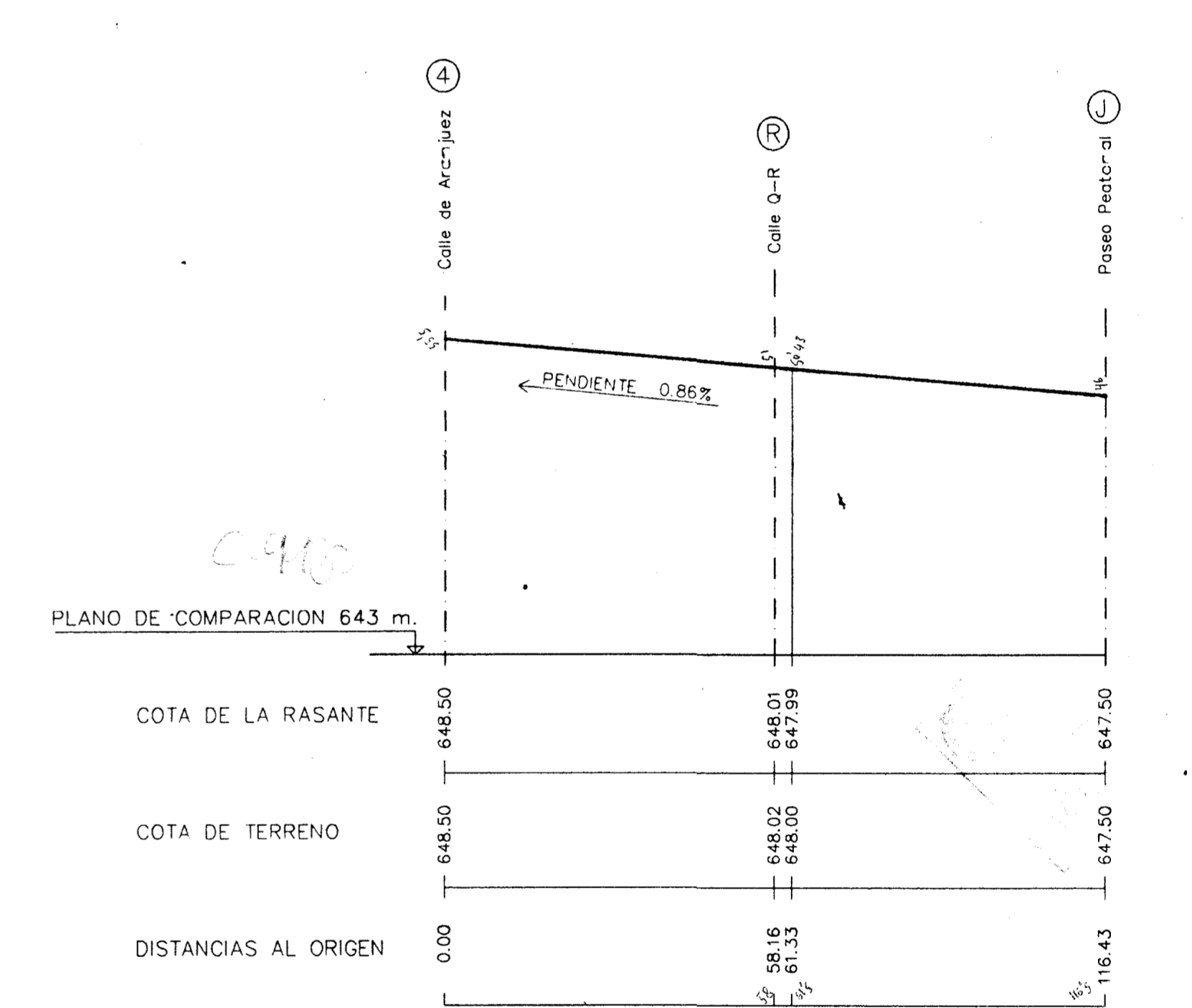
PERFIL LONGITUDINAL X-Y



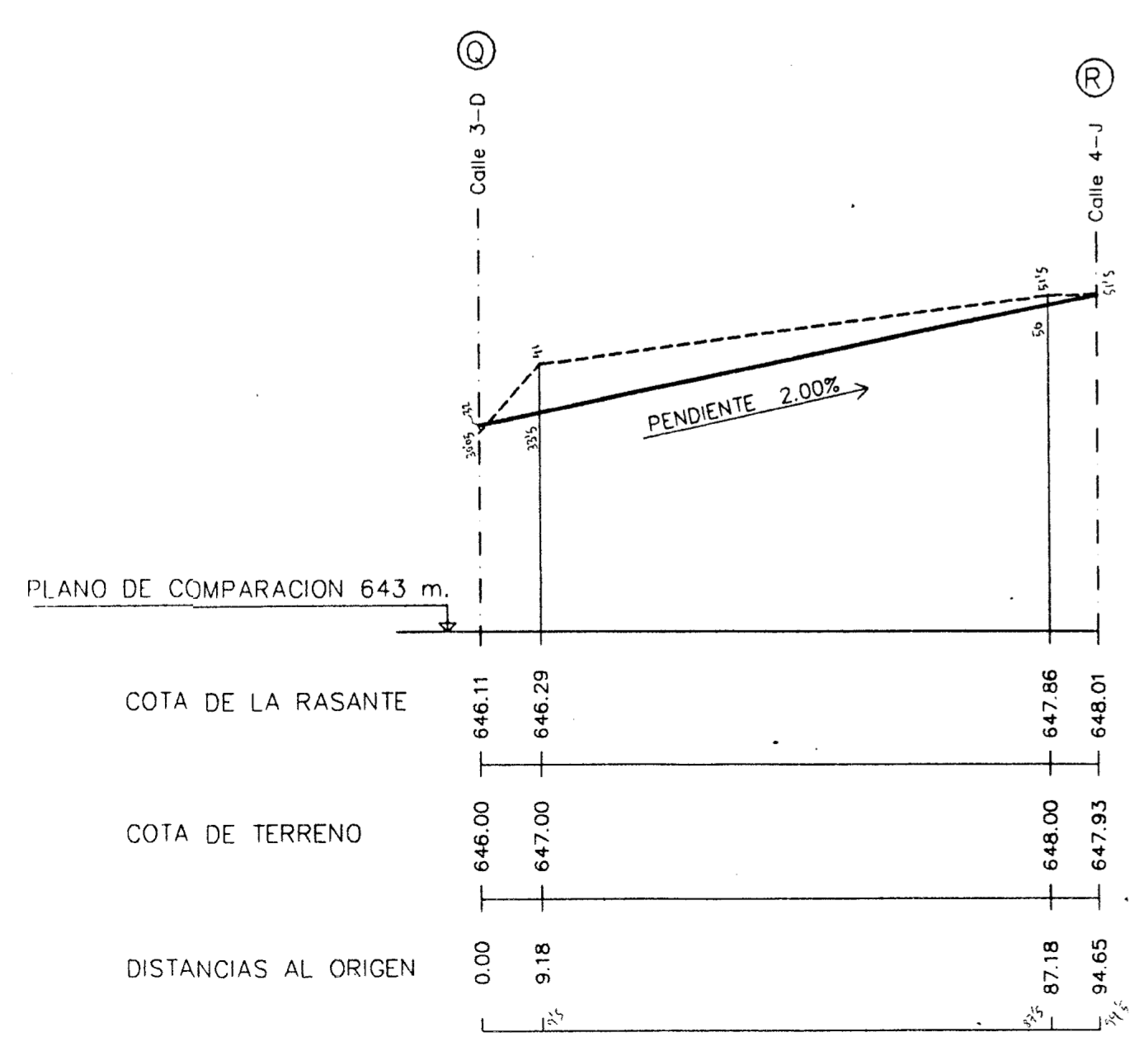
PERFIL LONGITUDINAL T-F



PERFIL LONGITUDINAL 5-E



PERFIL LONGITUDINAL 4-J



PERFIL LONGITUDINAL Q-R

EL SECRETARIO GENERAL
 Para, a 07 FEB 1998
 EL SECRETARIO GENERAL

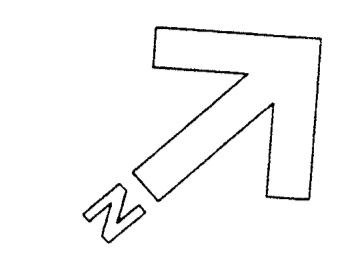
JOSE MARIA GOMEZ SANTANDER ARQUITECTO
 C/ NUREZ DE BALBOA, 5-1º C
 TEL. 431 65 96
 28001 MADRID

DILIGENCIA: Para hacer constar que el presente documento correspondiente al proyecto inicialmente por el Pleno en sesión de 29 JUL 1998
 Para, a 09 FEB 1998
 EL SECRETARIO GENERAL


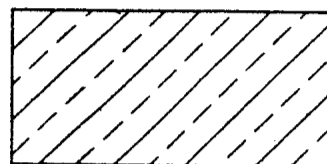
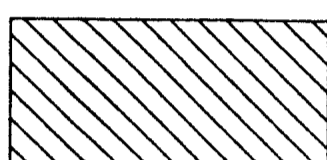
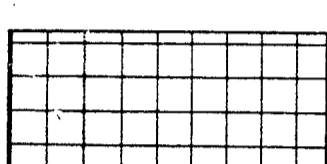

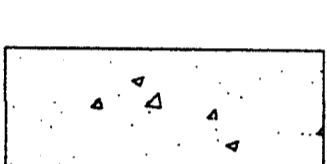
ESCALA VERTICAL 1/100
 ESCALA HORIZONTAL 1/1000


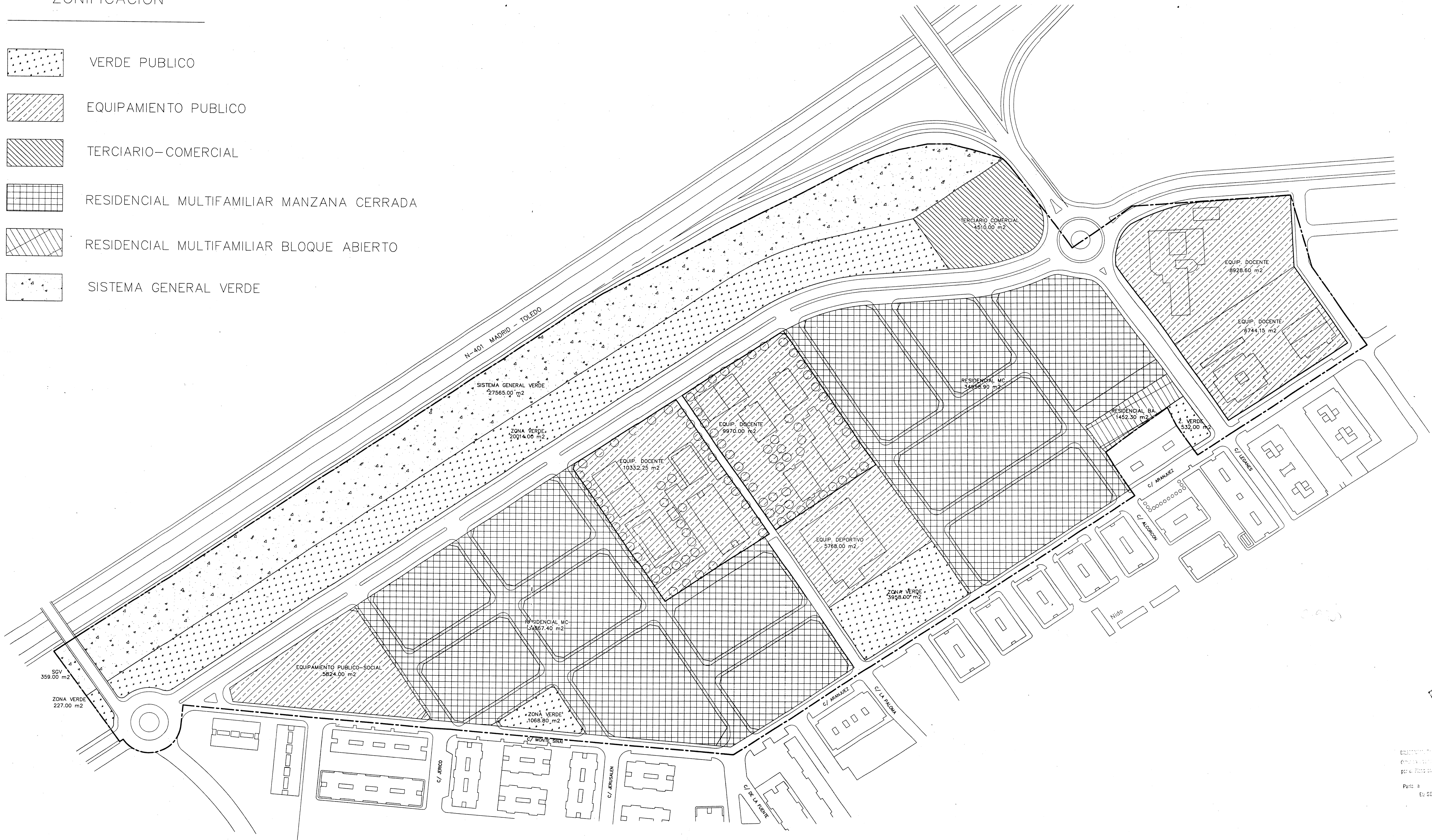
PROYECTO: PLAN ESPECIAL DE REFORMA INTERIOR UNIDAD DE EJECUCION N.20-"LA FUENTE" VILLA DE PARLA, MADRID		
PLANO DE PROYECTO: PERFILES LONGITUDINALES DE VIARIO - 2		
PROPIEDAD: JUNTA DE COMPENSACION DE LA UNIDAD DE EJECUCION 20 - PERI "LA FUENTE"		
FECHA: MARZO 1998	ESCALA: 1:1.000	PLANO N.º: 9

SUPERFICIE DEL POLIGONO 211.488 m²



ZONIFICACION



-  VERDE PUBLICO
-  EQUIPAMIENTO PUBLICO
-  TERCARIO-COMERCIAL
-  RESIDENCIAL MULTIFAMILIAR MANZANA CERRADA
-  RESIDENCIAL MULTIFAMILIAR BLOQUE ABIERTO
-  SISTEMA GENERAL VERDE



El Ayuntamiento de Madrid declara en el presente documento la existencia del patrimonio municipal para el Plan de Ordenación de...

26 NOV 1998


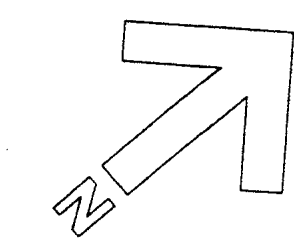
El Sr. Secretario General

JOSE MARIA GOMEZ SANTANDER ARQUITECTO C/ NUNEZ DE BALBOA, 5-TC TEL. 431.85.96 28001 MADRID	
EL ARQUITECTO	PROYECTO
	
PROYECTO: PLAN ESPECIAL DE REFORMA INTERIOR UNIDAD DE EJECUCION N.20- "LA FUENTE" VILLA DE PARRA MADRID	
PLANO DE PROYECTO: ZONIFICACION CON USOS PORMENORIZADOS	
PROPIEDAD: JUNTA DE COMPENSACION DE LA UNIDAD DE EJECUCION N.20- "LA FUENTE"	
FECHA:	ESCALA:
OCTUBRE 98	1:1.000
PLANO N.:	10
0041-050398	PLOT: 1x1
ARC-PR22Z02	

El Ayuntamiento de Madrid declara en el presente documento la existencia del patrimonio municipal para el Plan de Ordenación de...

26 NOV 1998

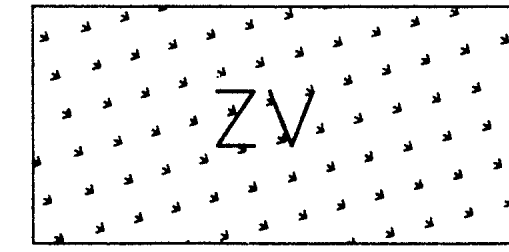
El Sr. Secretario General




ORDENANZA PARA EDIFICACION
MULTIFAMILIAR EN MANZANA CERRADA (2-GRADO 3°)
Fondo Maximo Edificable.....14 m.
Altura Maxima Edificable.....VI plantas



ORDENANZA PARA EDIFICACION
MULTIFAMILIAR EN BLOQUE ABIERTO (4-GRADO 1°)
Altura Maxima Edificable.....V plantas




ORDENANZA PARA ZONA VERDE (8)



ORDENANZA PARA EDIFICACION
DE EQUIPAMIENTO PUBLICO (7-GRADO 1°)



ORDENANZA PARA EDIFICACION
TERCIARIO-COMERCIAL (6-GRADO 1°)




ZONA VERDE DE SISTEMA GENERAL



ELABORADO Para tener en cuenta con el presente
documento de urbanismo y planos de ejecución
Por el Ayuntamiento de 26 NOV. 1983
Para a 26 NOV. 1983
EL SECRETARIO GENERAL

JOSE MARIA GOMEZ SANTANDER ARQUITECTO C/ NUÑEZ DE BALBOA, 5 - TC TEL 431 65 96 28001 MADRID		
EL ARQUITECTO	LA PROPIEDAD	
PROYECTO	PLAN ESPECIAL DE REFORMA INTERIOR UNIDAD DE EJECUCION N.20 - "LA FUENTE" VILLA DE PARLA. MADRID	
PLANO DE PROYECTO	AREAS DE APLICACION DE ORDENANZAS	
PROPIEDAD:	JUNTA DE COMPENSACION DE LA UNIDAD DE EJECUCION N.20 - "LA FUENTE"	
FECHA:	ESCALA:	PLANO N.:
OCTUBRE 88	1:1.000	11
DDAT:050398	PLOT:1x1	ARCH:PRR2PR2B


DESIGNADO Para tener en cuenta con el presente
documento de urbanismo y planos de ejecución
Por el Ayuntamiento de 26 NOV. 1983
Para a 26 NOV. 1983
EL SECRETARIO GENERAL



SUPERFICIE DEL POLIGONO 211.488 m2

1518,57 VV.


BASE - UE20



CONSEJO REGULADOR DE LA PROFESION DE ARQUITECTOS
 MADRID
 26 NOV 1998
 Parte 4
 EL SECREARIO GENERAL

JOSE MARIA GOMEZ SANTANDER ARQUITECTO C/ NUNEZ DE BALBOA, 5 - 1C TEL 431 65 98 28001 MADRID		
EL ARQUITECTO		
PROYECTO:	PLAN ESPECIAL DE REFORMA INTERIOR UNIDAD DE EJECUCION N.20 - "LA FUENTE" VILLA DE PARLA. MADRID	
PLANO DE PROYECTO	TIPOLOGIA Y MANZANAS EDIFICABLES	
PROPIEDAD:	JUNTA DE COMPENSACION DE LA UNIDAD DE EJECUCION N.20 - "LA FUENTE"	
FECHA:	ESCALA:	PLANO N.º:
OCTUBRE 98	1:1.000	12
DAT: 050398 PLOT: 1+1 ARCH: PPR2PR2B		

CONSEJO REGULADOR DE LA PROFESION DE ARQUITECTOS
 MADRID
 26 NOV 1998
 Parte 4
 EL SECREARIO GENERAL




Dilección: Para hacer constar que el presente
 documento corresponde al aprobado finalmente
 por el Pleno en sesión de **26 NOV. 1998**
 Fecha: **27**
 EL SECRETARIO GENERAL
 POZO DE REGISTRO
 RED ALCANTARILLADO

Dilección: Para hacer constar que el presente
 documento corresponde al aprobado finalmente
 por el Pleno en sesión de **29 JUL. 1998**
 Fecha: **07 SET. 1998**
 EL SECRETARIO GENERAL

Dilección: Para hacer constar que el presente
 documento corresponde al aprobado finalmente
 por el Pleno en sesión de **28 JUL. 1998**
 Fecha: **09 JUL. 1998**
 EL SECRETARIO GENERAL

JOSE MARIA GOMEZ SANTANDER ARQUITECTO C/ NUÑEZ DE BALBOA, 5 - 1C TEL. 431 65 98 28001 MADRID		
EL PROYECTO		
PROYECTO	PLAN ESPECIAL DE REFORMA INTERIOR UNIDAD DE EJECUCION N.20 - "LA FUENTE" VILLA DE PARLA, MADRID.	
PLANO DE PROYECTO	RED DE SANIAMIENTO	
PROPIEDAD:	JUNTA DE COMPENSACION DE LA UNIDAD DE EJECUCION 20 - "LA FUENTE"	
FECHA:	ESCALA:	PLANO N.º:
MARZO 1998	1:1.000	13
DATA: 050398	PLANO: 1a1	ARCH: PPR25E2



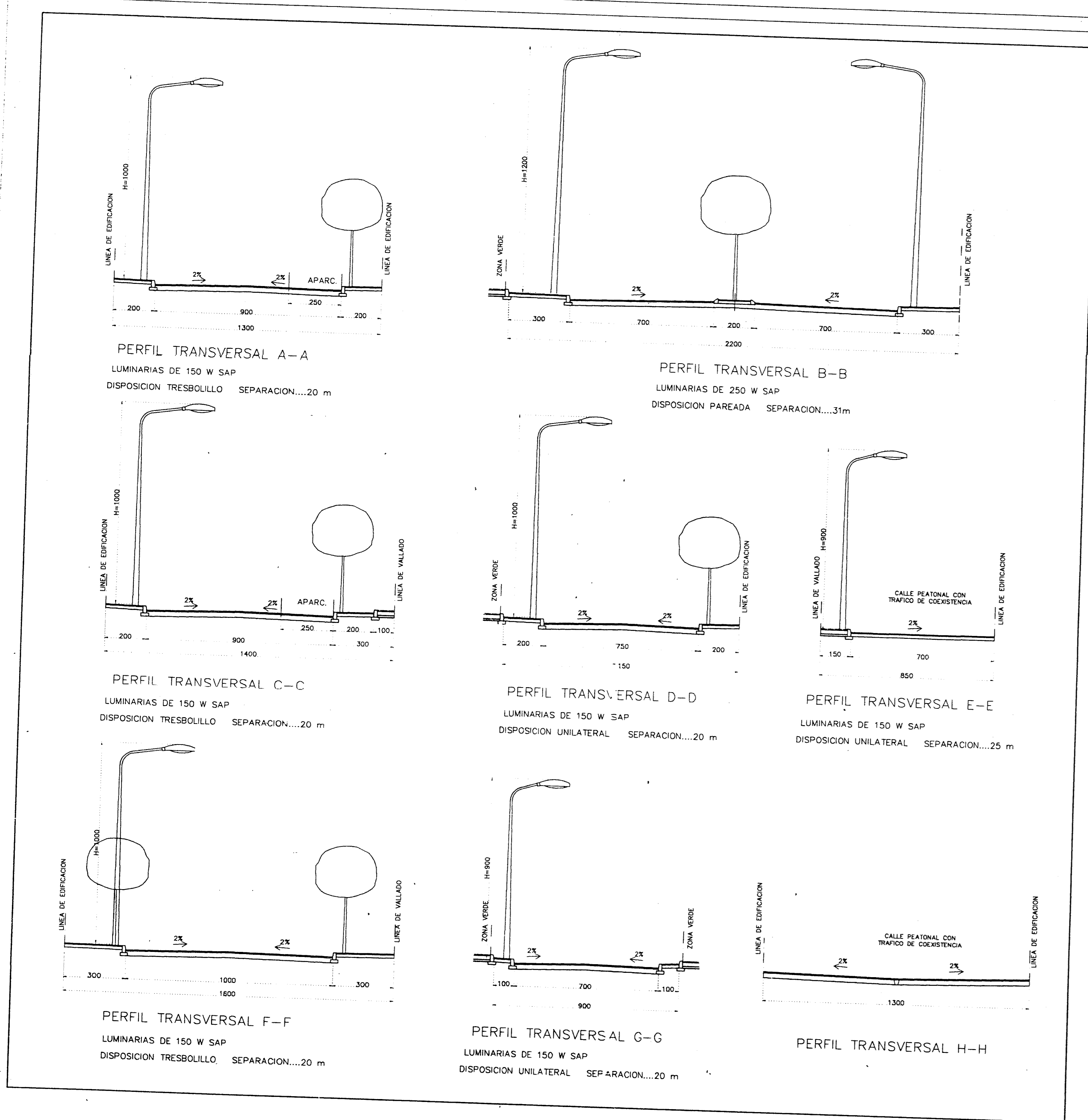

—	DISTRIBUIDOR
—	ARTERIA PRINCIPAL
⊕	BOCA DE INCENDIO O HIBRANTE
⊗	VALVULA CON LLAVE DE CORTE
⊠	TAPON FINAL DE TRAMO
⊙	BOCA DE RIEGO COLOCADA
RED DE DISTRIBUCION MALLADA DOTACION DE 300 l/hab/dia	

REVISADO
11 MAR 1998

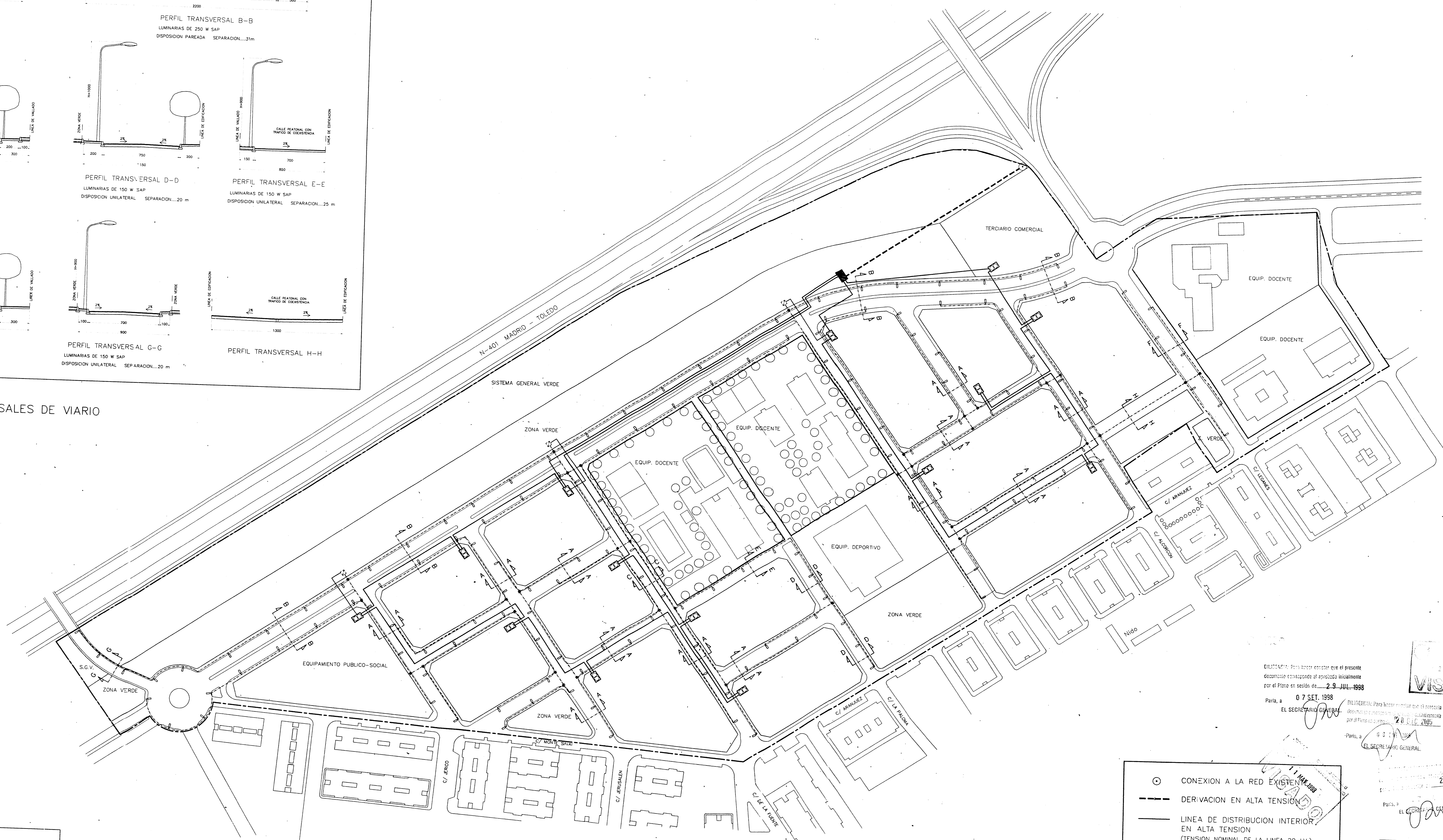
DILIGENCIA: Para poder constar que el presente documento corresponde al expediente inscrito en el Plan de Urbanización N.º 20 - "LA FUENTE" por el Decreto de 26 JUN 1993.
París, a 07 SET 1998
EL SECRETARIO GENERAL

DILIGENCIA: Para poder constar que el presente documento corresponde al expediente inscrito en el Plan de Urbanización N.º 20 - "LA FUENTE" por el Decreto de 26 JUN 1993.
París, a 07 SET 1998
EL SECRETARIO GENERAL

JOSE MARIA COMEZZ SANTANDER ARQUITECTO C/ NUNO DE BALBOA S-1C TEL: 41 45 96 28001 MADRID			
EL ARQUITECTO	LA PROPIEDAD		
<i>JMS</i>	<i>JM/Alonso</i>		
PROYECTO: PLAN ESPECIAL DE REFORMA INTERIOR UNIDAD DE EJECUCION N.º 20 - "LA FUENTE" VILLA DE PARLA, MADRID.			
PLANO DE PROYECTO RED DE ABASTECIMIENTO DE AGUA			
PROPIEDAD: JUNTA DE COMPENSACION DE LA UNIDAD DE EJECUCION 20 - "LA FUENTE"			
FECHA: MARZO 1998	ESCALA: 1:1.000	PLANO N.º: 14	
DAT: 050398		PL: 01-1-1	ARCH: PRR398R



PERFILES TRANSVERSALES DE VIARIO



- LUMINARIA
- ARQUETA DE REGISTRO
- LINEA DE ALUMBRADO
- CANALIZACION A C.T.
- CENTRO DE MANDO

○ CONEXION A LA RED EXISTENTE

--- DERIVACION EN ALTA TENSION

— LINEA DE DISTRIBUCION INTERIOR EN ALTA TENSION (TENSION NOMINAL DE LA LINEA 20 kV.)

□ CENTRO DE TRANSFORMACION (14 C.T. DE 2 UNIDADES DE 400 kVA)

■ CENTRO DE REPARTO

2 ANILLOS CON CONEXION A UN CENTRO DE REPARTO POTENCIA DEMANDADA 10.000 kW.

NOTA: CENTRO DE TRANSFORMACION LOS CENTROS DE TRANSFORMACION (C.T.) TENDRAN PARCELA PROPIA Y SERAN SUBTERRANEOS O ADAPTADOS A LA EDIFICACION.

DECLARACION: Para hacer constar que el presente documento corresponde al proyecto inicialmente por el Fomento en sesión de... 29 JUL 1998

Paris, a 07 SET. 1998
EL SECRETARIO GENERAL

DECLARACION: Para hacer constar que el presente documento corresponde al proyecto inicialmente por el Fomento en sesión de... 28 JUL 1998

Paris, a 07 SET. 1998
EL SECRETARIO GENERAL



JOSE MARIA GOMEZ SANTANDER ARQUITECTO C. NUNEZ DE BALBOA, 5 - FC TEL. 431.85.96 28001 MADRID


EL ARQUITECTO LA PROPIEDAD




PROYECTO: PLAN ESPECIAL DE REFORMA INTERIOR UNIDAD DE EJECUCION N.20 - "LA FUENTE" VILLA DE PARLA, MADRID

PLANO DE PROYECTO: RED DE ENERGIA Y ALUMBRADO PUBLICO DE CALLES

PROPIEDAD: JUNTA DE COMPENSACION DE LA UNIDAD DE EJECUCION 20 - BARRIO "LA FUENTE"

FECHA: MARZO 1998 ESCALA: 1:1.000 PLANO N.º 15



-  TAPON FINAL DE LINEA CON VALVULA DE VENTEO
-  VALVULA DE BOLA DE ACERO
-  CANALIZACION CON TUBERIA PROYECTADA DE POLIETILENO M.P.B.



DECLARACION: Para hacer constar que el presente documento es una copia fiel del original que se encuentra en el archivo de la oficina de la firma de la fecha 29 JUL 1998

Para, a 07 SET 1998
EL SECRETARIO GENERAL


DECLARACION: Para hacer constar que el presente documento es una copia fiel del original que se encuentra en el archivo de la oficina de la firma de la fecha 26 DIC 1995

Para, a 05 MAR 1998
EL SECRETARIO GENERAL

JOSE MARIA GOMEZ SANTANDER ARQUITECTO C/ NUÑEZ DE BALBOA, 5 - 1º C TEL 431 65 96 28001 MADRID		
EL ARQUITECTO	LA PROPIEDAD	
<i>mm</i>	<i>JM</i>	
PROYECTO: PLAN ESPECIAL DE REFORMA INTERIOR UNIDAD DE EJECUCION N.20 - "LA FUENTE" VILLA DE PARLA, MADRID.		
PROPIEDAD: RED DE SUMINISTRO DE GAS NATURAL		
JUNTA DE COMPENSACION DE LA UNIDAD DE EJECUCION 20 - PPR2 "LA FUENTE"		
FECHA:	ESCALA:	PLANO N.º:
MARZO 1998	1:1.000	10
CONT:050388	PLOT:1	ARCH:PR2IN25

LEYENDA DE TELEFONIA

- ARQUETA DE REGISTRO PROYECTADA
- ⊠ ARMARIO DE DISTRIBUCION DE ACOMETIDAS
- ⊞ CAMARA DE REGISTRO PROYECTADA
- AC.Ø63 CANALIZACION PROYECTADA, N° DE CONDUCTOS Y DIAMETRO



11 JUN 1998
 2093
 EL SECRETARIO GENERAL

EL ARQUITECTO
 EL PROPIETARIO
 PROYECTO
 PLAN ESPECIAL DE REFORMA INTERIOR
 UNIDAD DE EJECUCION N.20 - "LA FUENTE"
 VILLA DE PARLA, MADRID.
 PLANO DE PROYECTO
 RED DE TELEFONIA
 PROPIEDAD
 JUNTA DE COMPENSACION DE LA UNIDAD DE EJECUCION 20 - "LA FUENTE"
 FECHA: MARZO 1998
 ESCALA: 1:1.000
 PLANO: 17
 DAT: 050398 REC: 141 ARCH: 002152

JOSE MARIA GOMEZ SANTANDER
 ARQUITECTO
 C/ NUÑEZ DE BALBOA, 5 - 1º
 TEL: 91 85 96 28001 MADRID

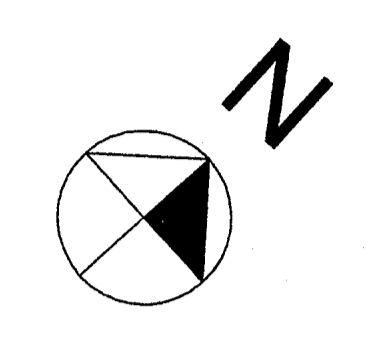
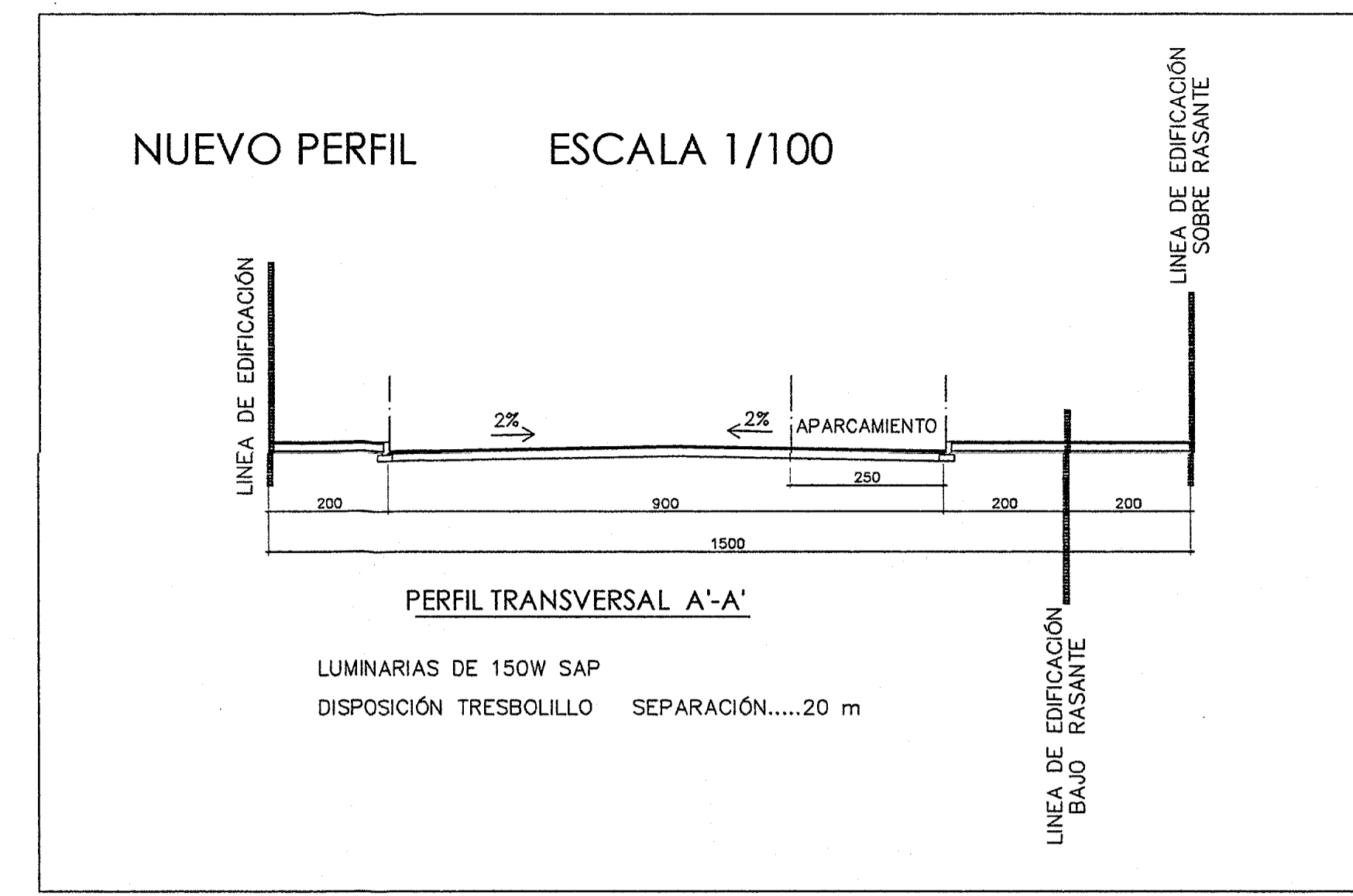
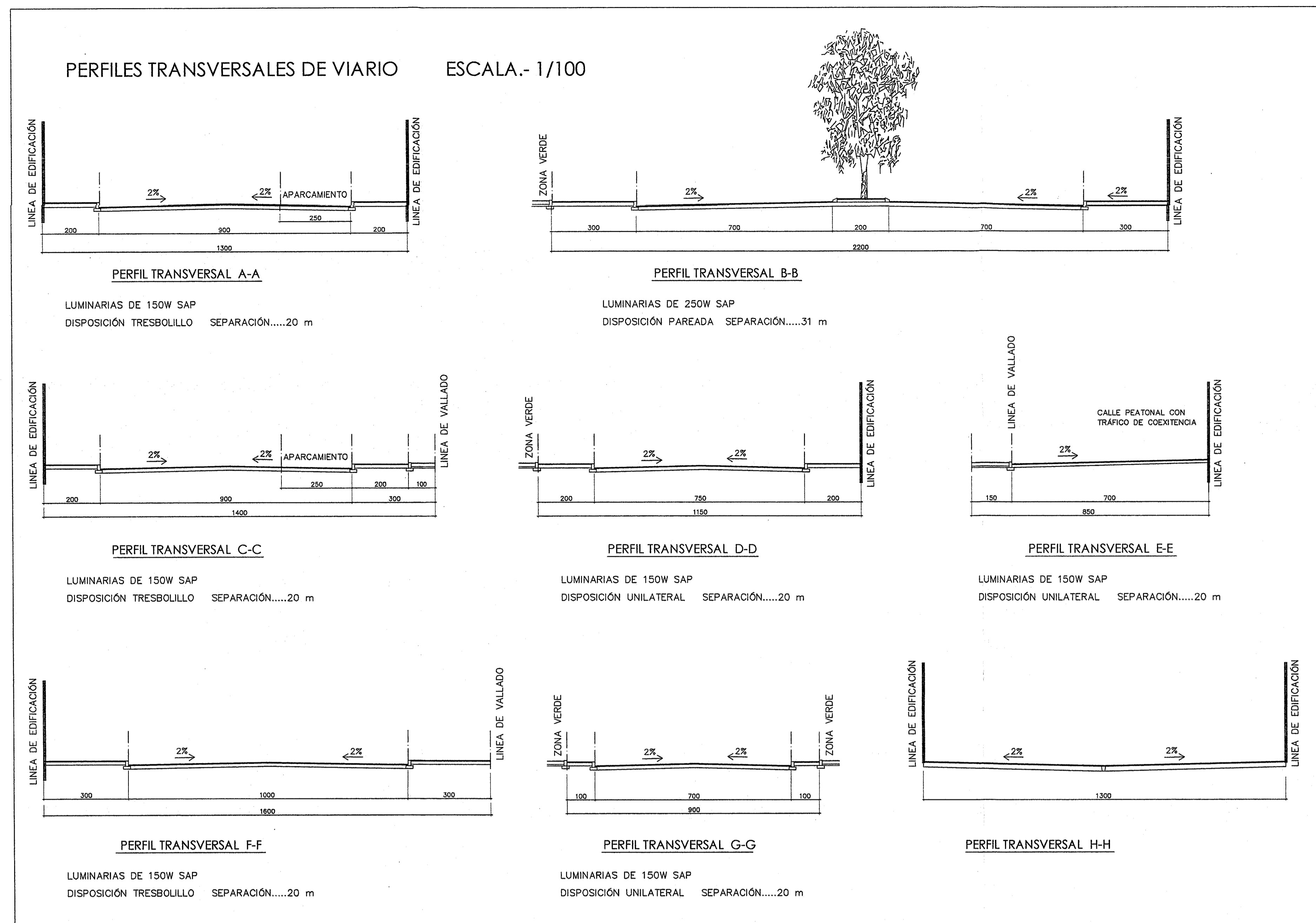
EL ARQUITECTO: *Jose Maria Gomez Santander*
 EL PROPIETARIO: *Manuel Jimenez*

PROYECTO: PLAN ESPECIAL DE REFORMA INTERIOR UNIDAD DE EJECUCION N.20 - "LA FUENTE" VILLA DE PARLA, MADRID.

PLANO DE PROYECTO: RED DE TELEFONIA

PROPIEDAD: JUNTA DE COMPENSACION DE LA UNIDAD DE EJECUCION 20 - "LA FUENTE"

FECHA: MARZO 1998
 ESCALA: 1:1.000
 PLANO: 17
 DAT: 050398 REC: 141 ARCH: 002152



REFERENCIA DE PERFIL LONGITUDINAL

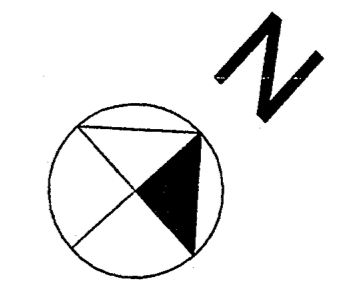
MODIFICACIÓN DE
PLAN ESPECIAL DE REFORMA INTERIOR
UNIDAD DE EJECUCIÓN 20
POLIGONO "LA FUENTE"
VILLA DE PARLA
MADRID

RED VIARIA Y SECCIONES TRANSVERSALES
DE CALLES

6 M
FECHA: MAYO-2008
PLANO Nº: ESCALA: 1/1000

SUSTITUYE A:
EL ARQUITECTO:
LA PROPIEDAD:
JUNTA DE COMPENSACIÓN U.E. 20 "LA FUENTE"

Este documento es propiedad de la Junta de Compensación U.E. 20 "LA FUENTE" y no puede ser reproducido ni utilizado para otros fines sin el consentimiento expreso de la Junta de Compensación U.E. 20 "LA FUENTE".
Fecha: 28 Dic 2008
Parte a: EL ARQUITECTO GENERAL



LEYENDA DE RASANTES

R=648.50	COTA DE LA RASANTE PROPUESTA
T=648.50	COTA DEL TERRENO ACTUAL

MODIFICACIÓN DE
 PLAN ESPECIAL DE REFORMA INTERIOR
 UNIDAD DE EJECUCIÓN 20
 POLÍGONO "LA FUENTE"
 VILLA DE PARLA
 MADRID

ALINEACIONES Y RASANTES

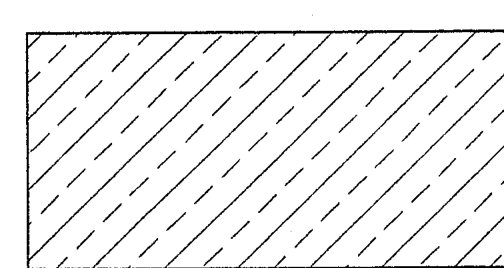
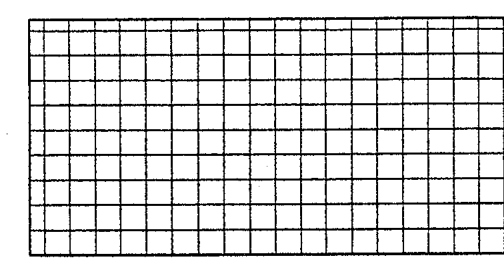
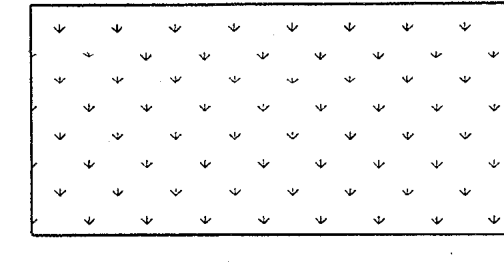
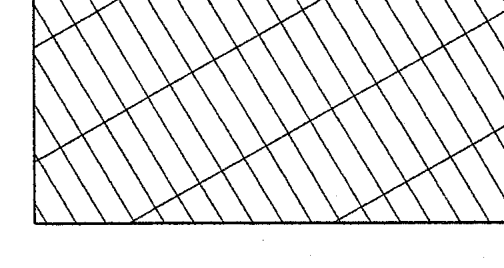


7 M
 FECHA: MAYO-2008
 ESCALA: 1/1000

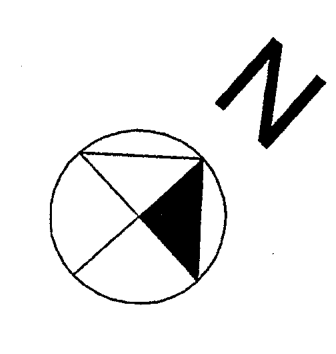
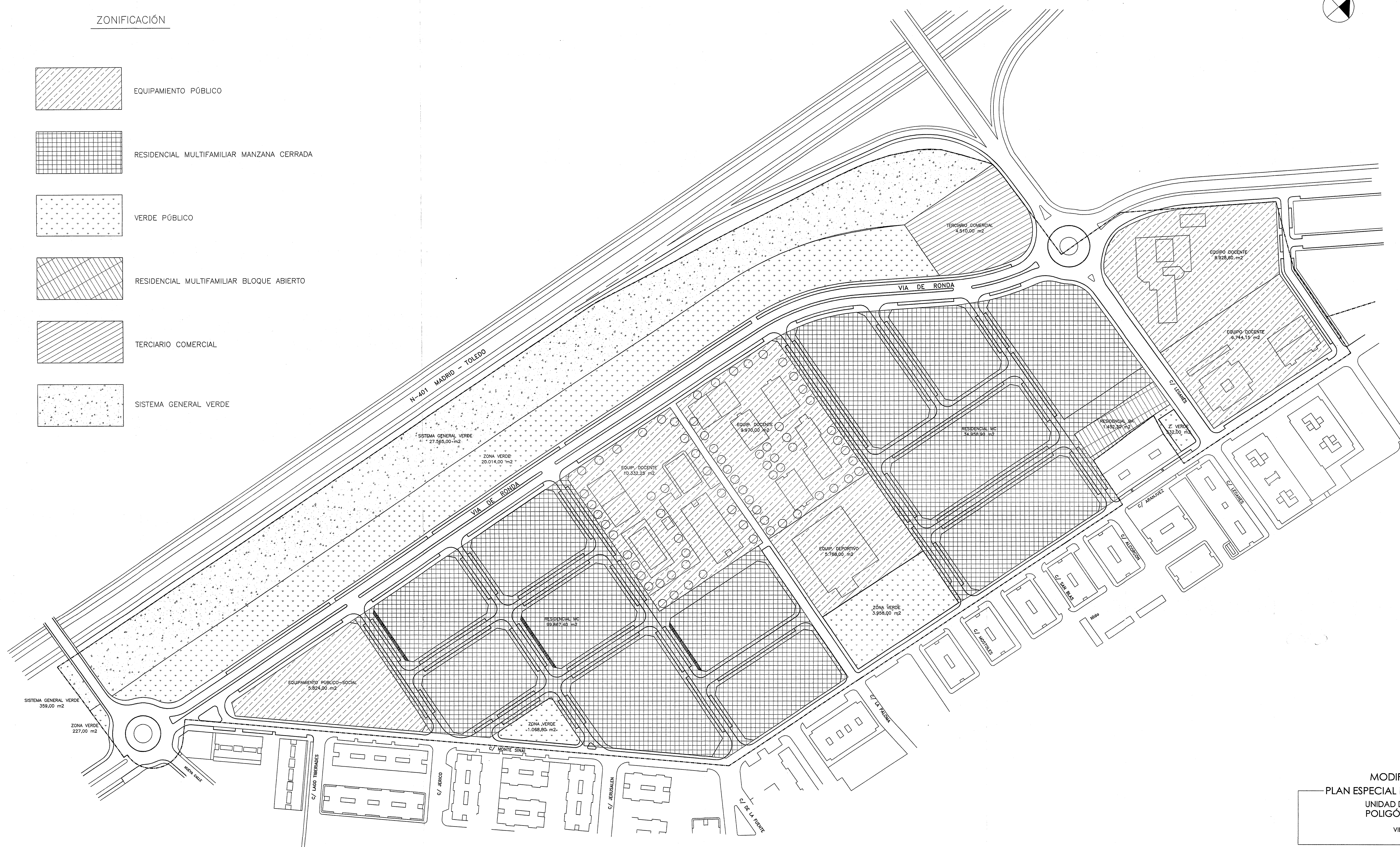
SUSTITUYE A:
 EL ARQUITECTO: [Signature]
 LA PROPIEDAD: [Signature]
 JUNTA DE COMPENSACIÓN: [Signature]

Elaborado por: [Signature]
 28.05.2008
 Plan nº: [Signature]
 EL SACRISTANO GENERAL

SUPERFICIE DEL POLIGONO.- 211.488 m²

ZONIFICACIÓN

-  EQUIPAMIENTO PÚBLICO
-  RESIDENCIAL MULTIFAMILIAR MANZANA CERRADA
-  VERDE PÚBLICO
-  RESIDENCIAL MULTIFAMILIAR BLOQUE ABIERTO
-  TERCARIO COMERCIAL
-  SISTEMA GENERAL VERDE





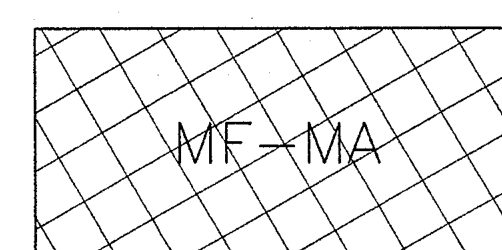
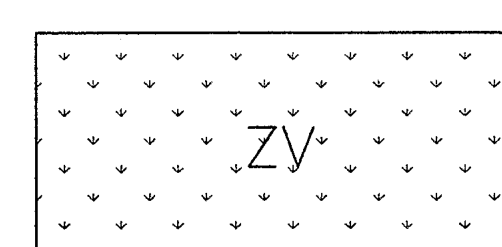
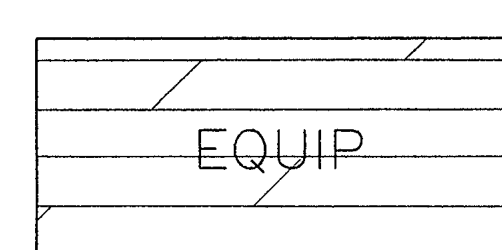
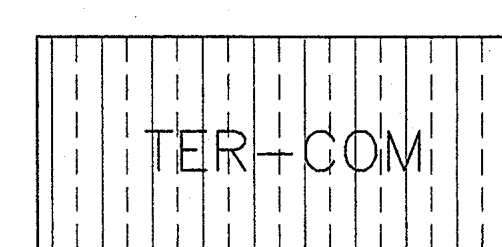

DESIGNACIÓN: Véase proyecto que el presentador de esta obra ha depositado en el Registro de la Propiedad de la Villa de Parla, a las 10:00 horas del día 10 de mayo de 2006.
 Parla, a 10 de mayo de 2006.
 EL SECRETARIO GENERAL.

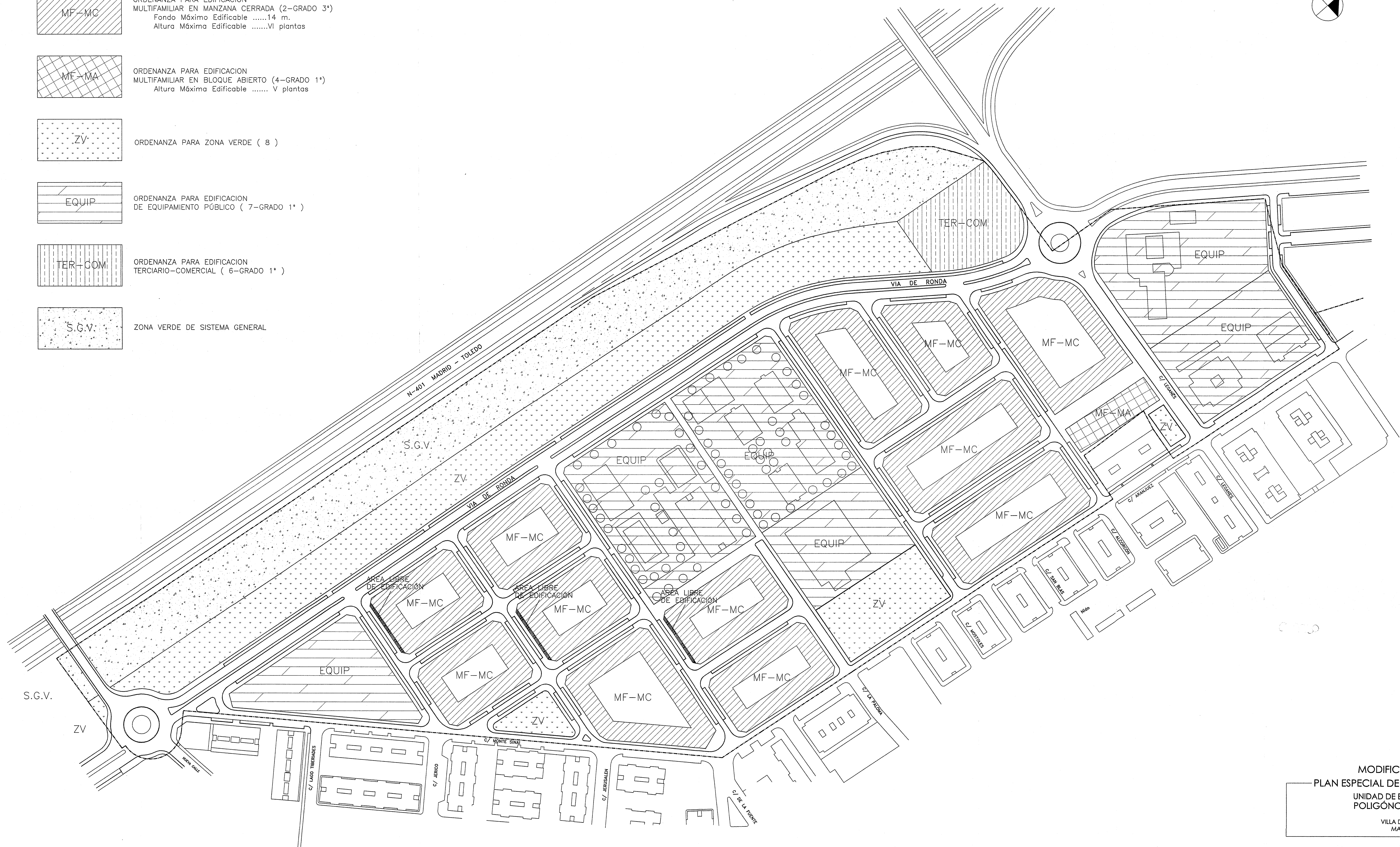
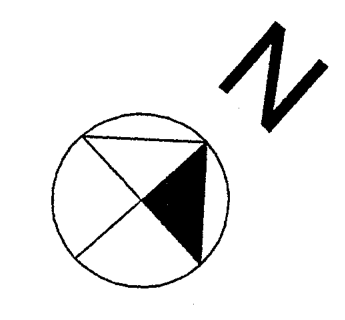
MODIFICACIÓN DE
 PLAN ESPECIAL DE REFORMA INTERIOR
 UNIDAD DE EJECUCIÓN 20
 POLIGONO "LA FUENTE"
 VILLA DE PARLA
 MADRID

ZONIFICACIÓN CON USOS PORMENORIZADOS

10 M
 FECHA: MAYO-2006
 PLANO Nº ESCALA: 1/1000

SUSTITUYE A:
 EL ARQUITECTO:  LA PROPIEDAD:
 MAR SOLÍS RUIZ DE LOS RÍOS JUNTA DE COMPENSACIÓN U.E.- 20 "LA FUENTE"

-  ORDENANZA PARA EDIFICACION MULTIFAMILIAR EN MANZANA CERRADA (2-GRADO 3º)
Fondo Máximo Edificable14 m.
Altura Máxima EdificableVI plantas
-  ORDENANZA PARA EDIFICACION MULTIFAMILIAR EN BLOQUE ABIERTO (4-GRADO 1º)
Altura Máxima Edificable V plantas
-  ORDENANZA PARA ZONA VERDE (8)
-  ORDENANZA PARA EDIFICACION DE EQUIPAMIENTO PÚBLICO (7-GRADO 1º)
-  ORDENANZA PARA EDIFICACION TERCARIO-COMERCIAL (6-GRADO 1º)
-  ZONA VERDE DE SISTEMA GENERAL





El presente Plan Especial de Reforma Interior (PERI) se ha elaborado de acuerdo con el artículo 17.1 de la Ley 1/2007 de Ordenación Urbana y Urbanismo, y el artículo 2.º de la Ley 1/2007 de Ordenación Urbana y Urbanismo, y el artículo 2.º de la Ley 1/2007 de Ordenación Urbana y Urbanismo.

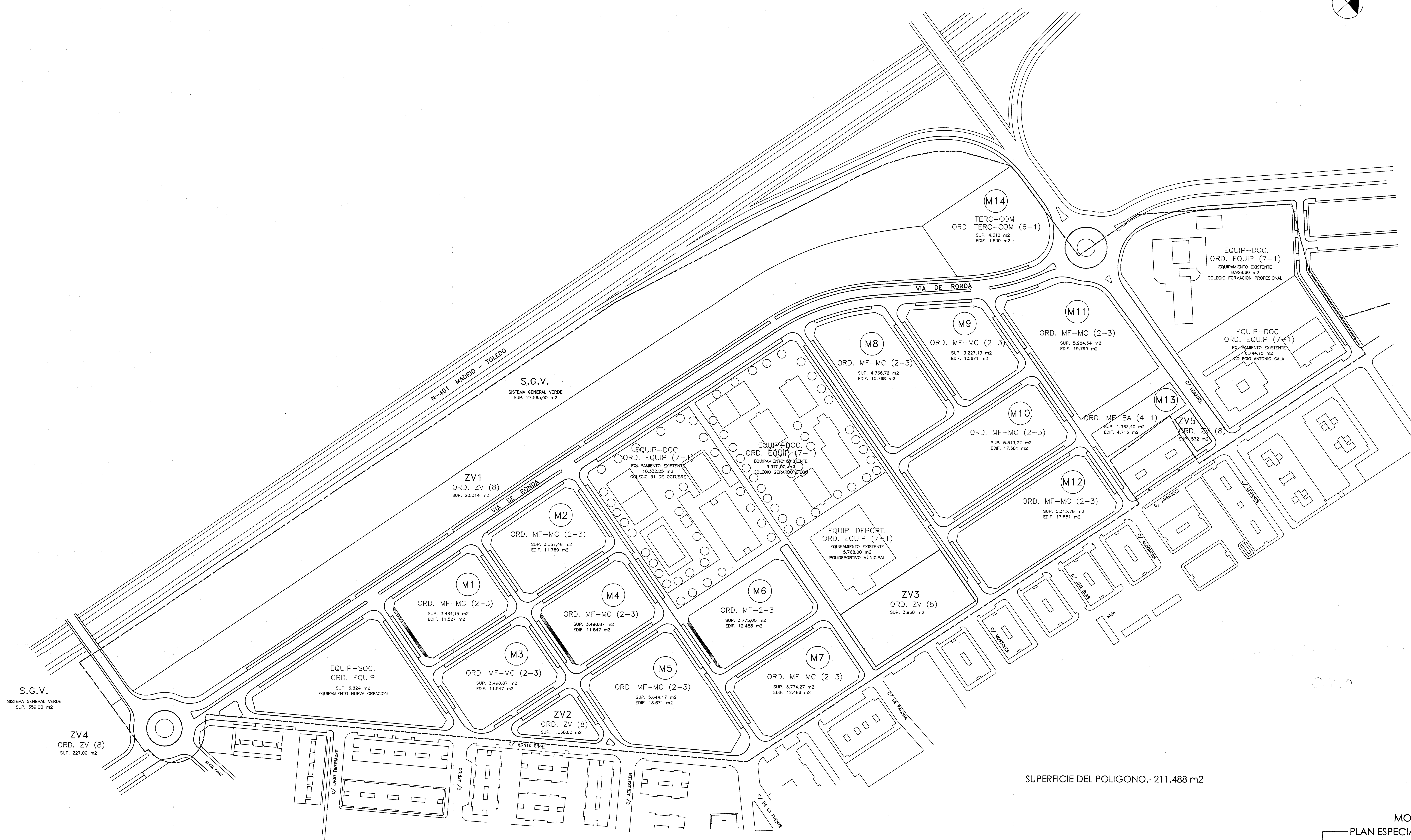
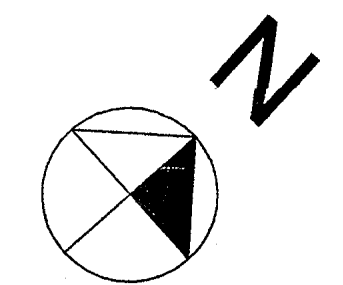
**MODIFICACIÓN DE
PLAN ESPECIAL DE REFORMA INTERIOR
UNIDAD DE EJECUCIÓN 20
POLÍGONO "LA FUENTE"**

VILLA DE PARLA
MADRID

ÁREAS DE APLICACION DE ORDENANZAS

11 M FECHA: MAYO-2008
PLANO Nº ESCALA: 1/1000

SUSTITUYE A:
EL ARQUITECTO:  LA PROPIEDAD:
NOMBRE Y COLECCIÓN:  JUNTA DE COORDINACIÓN VE-20 "LA FUENTE"



SUPERFICIE DEL POLIGONO.- 211.488 m²

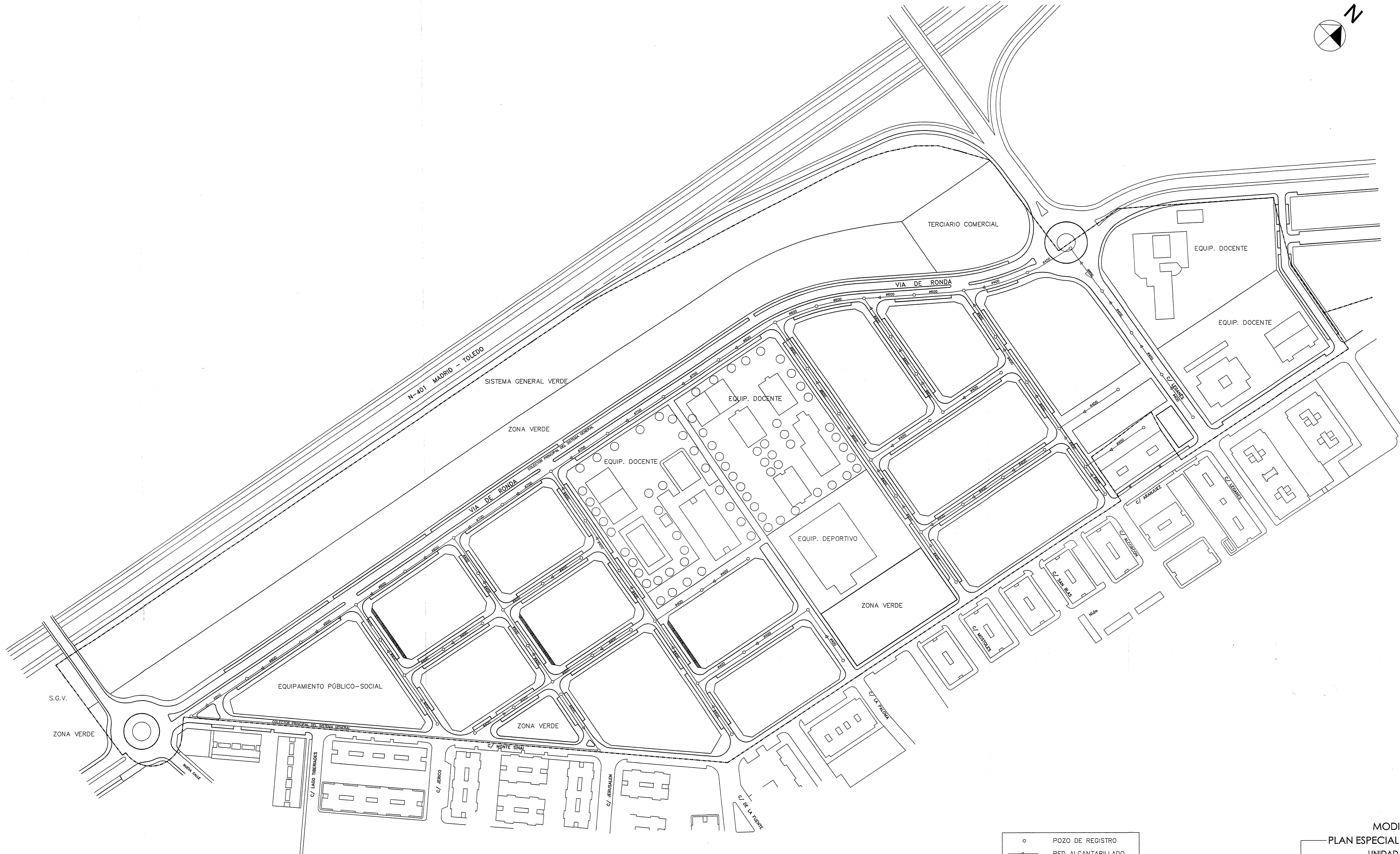
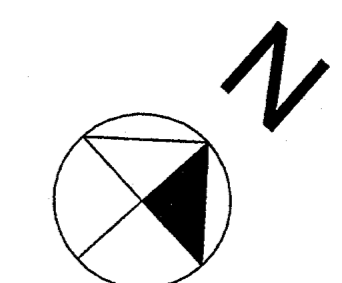
MODIFICACIÓN DE
 PLAN ESPECIAL DE REFORMA INTERIOR
 UNIDAD DE EJECUCIÓN 20
 POLIGONO "LA FUENTE"
 VILLA DE PARLA
 MADRID

TIPOLOGIA Y MANZANAS EDIFICABLES

12 M PLANO Nº
 FECHA: MAYO-2005
 ESCALA: 1/1000

SUSTITUYE A:
 EL ARQUITECTO: [Signature]
 LA PROPIEDAD: [Signature]
 JUNTA DE COORDINACIÓN U.E. 20 "LA FUENTE"

Duplicado para el expediente de proyecto
 de urbanismo y ejecución de obra pública
 28 de Mayo de 2005
 Párrafo 2º del E.N.T. 1984
 El Director General



○ POZO DE REGISTRO
 — RED ALCANTARILLADO

MODIFICACIÓN DE
 PLAN ESPECIAL DE REFORMA INTERIOR
 UNIDAD DE EJECUCIÓN 20
 POLIGONO "LA FUENTE"
 VILLA DE PARLA
 MADRID

RED DE SANEAMIENTO

13 M
 PLANO Nº
 FECHA: MAYO-2008
 ESCALA: 1/1000

SUSTITUYE A:
 EL ARQUITECTO: [Signature]
 LA PROPIEDAD: [Signature]
 NAR SÓLO RUS DE DE...
 Nº COLEGIO 1074

DECLARACIÓN: Para dar cumplimiento al presente
 documento se ha realizado el presente
 por el Plan de Urbanismo 2008-2010
 Para el 30 de mayo de 2008
 EL SECRETARIO GENERAL

- DISTRIBUIDOR
- ARTERIA PRINCIPAL
- ⊕ BOCA DE INCENDIO O HIDRANTE
- ⊗ VALVULA CON LLAVE DE CORTE
- TAPÓN FINAL DE TRAMO
- BOCA DE RIEGO COLOCADA
- RED DE DISTRIBUCIÓN MALLADA
DOTACIÓN DE 300 l./hab/día



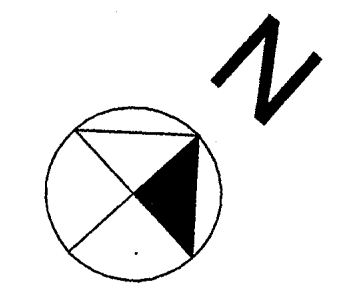
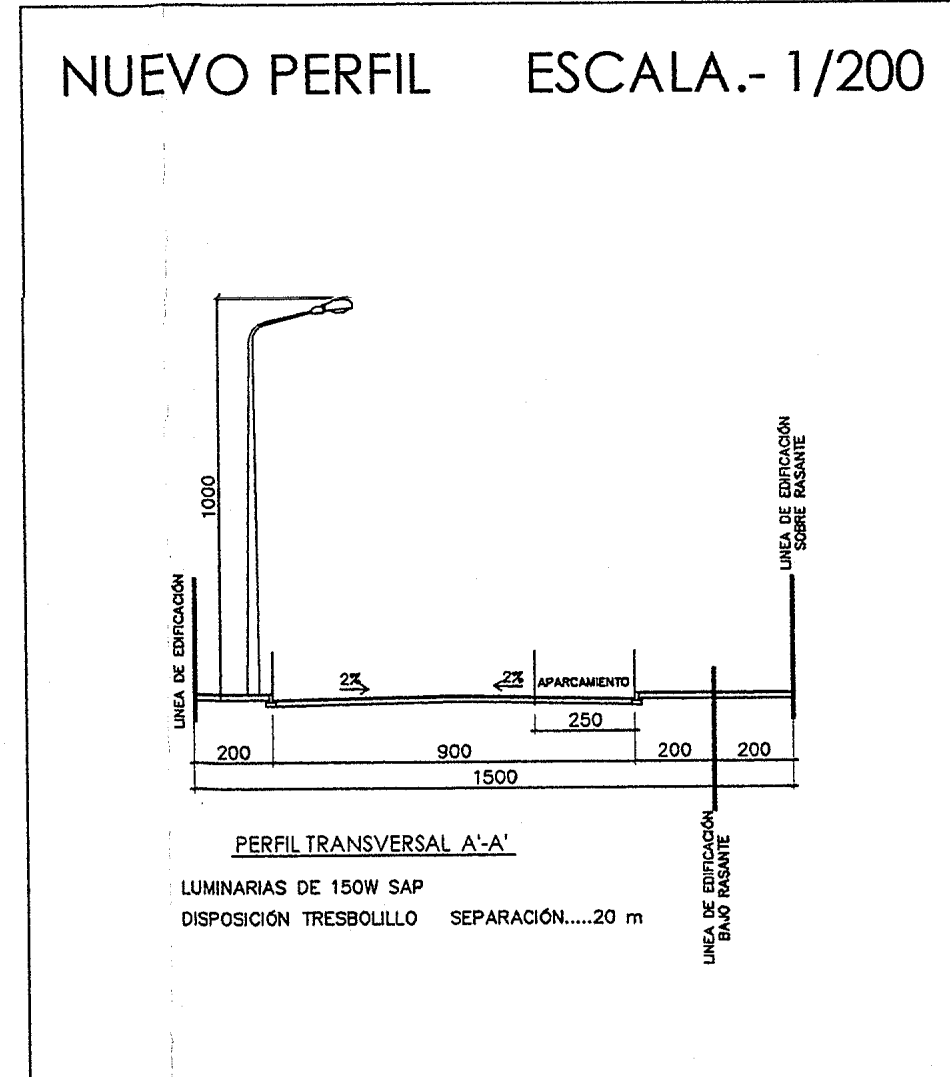
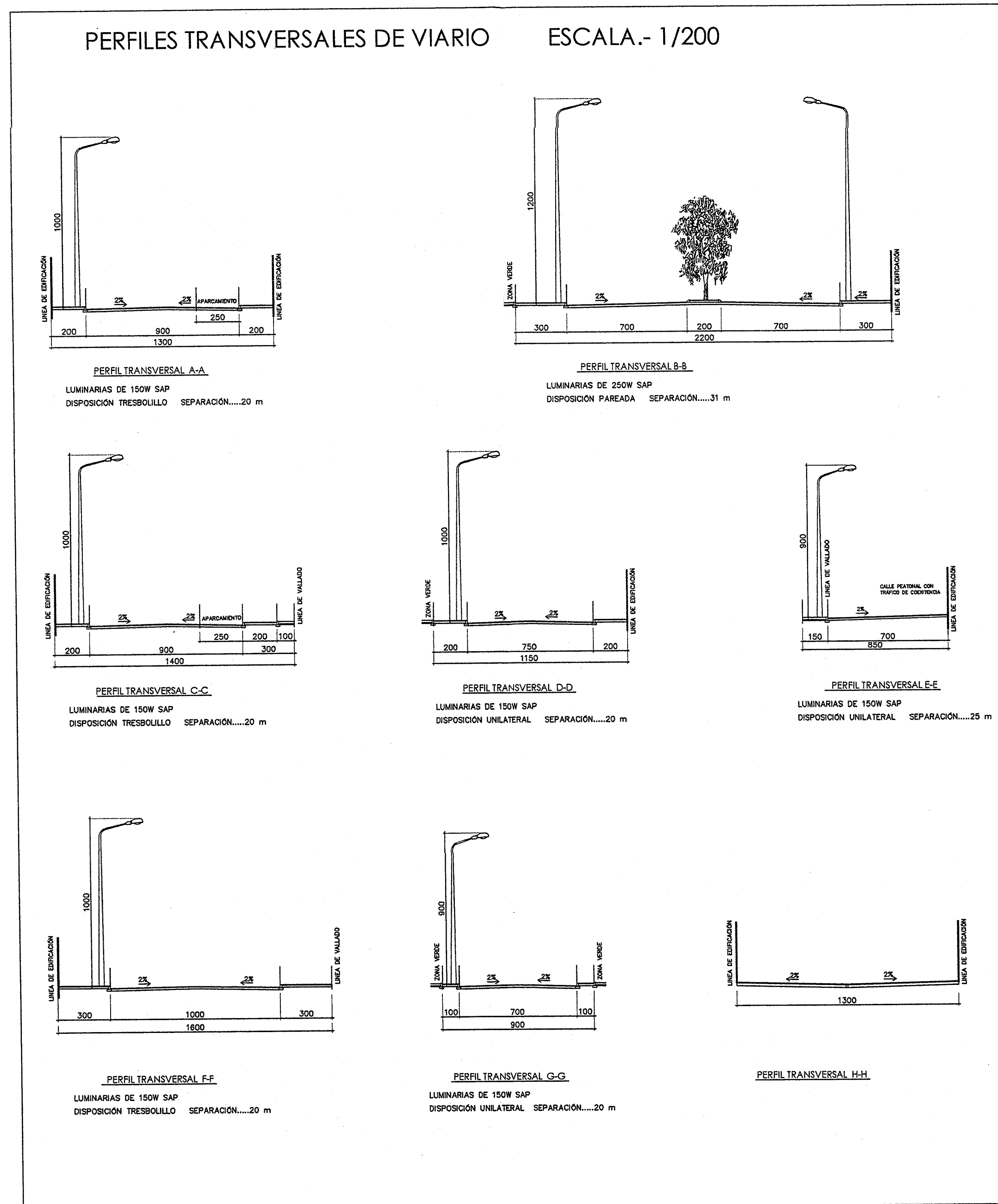
DISEÑADA POR: [Firma]
 DOCUMENTACIÓN: [Firma]
 Part. 2
 EN SEGUIMIENTO GENERAL

MODIFICACIÓN DE
PLAN ESPECIAL DE REFORMA INTERIOR
UNIDAD DE EJECUCIÓN 20
POLIGONO "LA FUENTE"
 VILLA DE PARLA
 MADRID

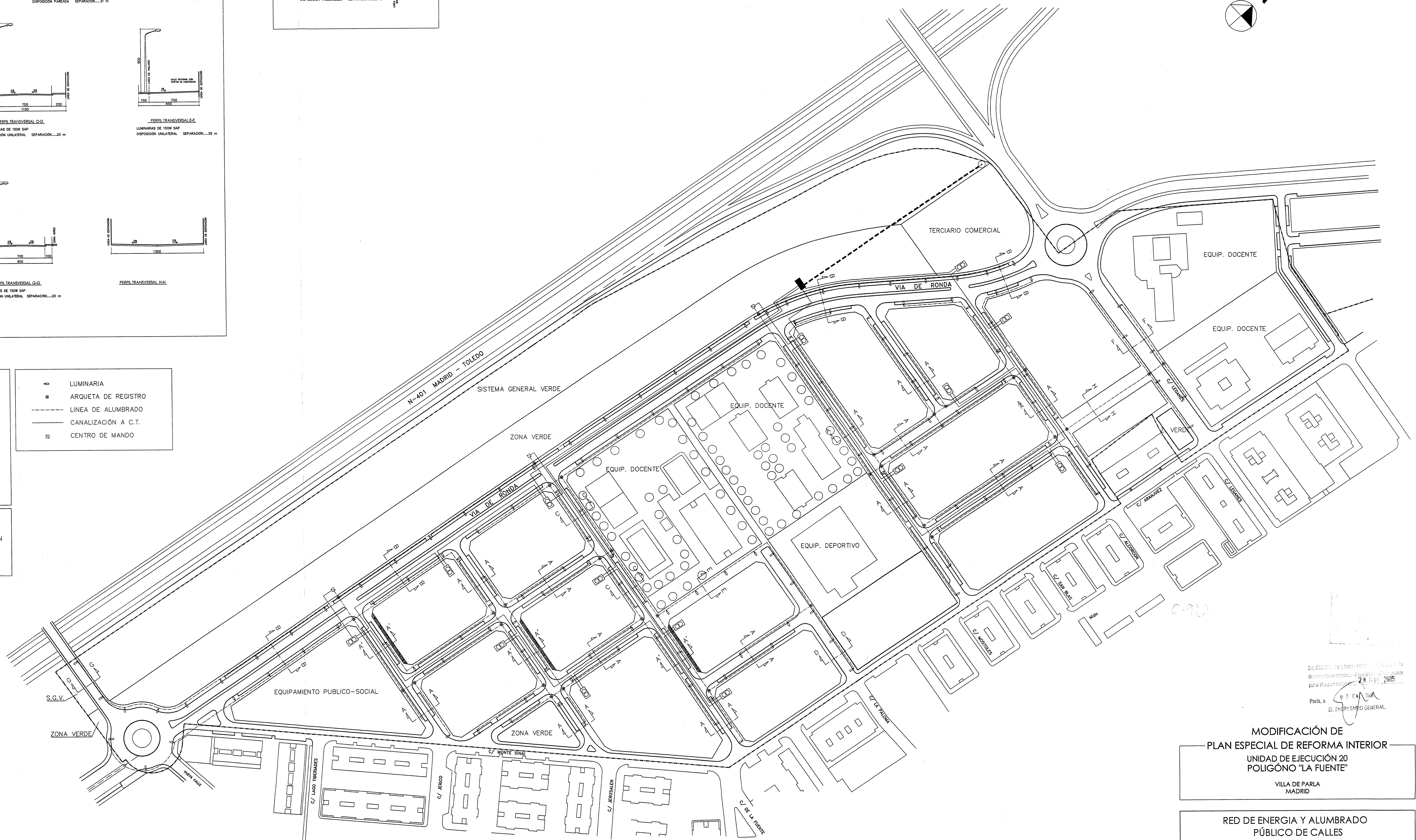
RED DE ABASTECIMIENTO DE AGUA

14 M
 PLANO Nº: []
 FECHA: MAYO-2008
 ESCALA: 1/1000

SUSTITUYE A:
 EL ARQUITECTO: [Firma]
 LA PROPIEDAD: [Firma]
 MAR SOLÍS RUIZ DE...
 JUNTA DE COMPENSACIÓN...



- | | | | |
|--|---|--|---------------------|
| | CONEXIÓN A LA RED EXISTENTE | | LUMINARIA |
| | DERIVACIÓN EN ALTA TENSIÓN | | ARQUETA DE REGISTRO |
| | LÍNEA DE DISTRIBUCIÓN INTERIOR EN ALTA TENSIÓN (TENSIÓN NOMINAL DE LA LÍNEA 20 kV.) | | LÍNEA DE ALUMBRADO |
| | CENTRO DE TRANSFORMACIÓN (14 C.T. DE 2 UNIDADES DE 400 kVA) | | CANALIZACIÓN A C.T. |
| | CENTRO DE REPARO | | CENTRO DE MANDO |
| | 2 ANILLOS CON CONEXIÓN A UN CENTRO DE REPARO POTENCIA DEMANDADA 10.000 kW. | | |
- NOTA: CENTRO DE TRANSFORMACIÓN
LOS CENTROS DE TRANSFORMACIÓN (C.T.) TENDRÁN PARCELA PROPIA Y SERÁN SUBTERRANEOS O ADAPTADOS A LA EDIFICACIÓN.



MODIFICACIÓN DE PLAN ESPECIAL DE REFORMA INTERIOR UNIDAD DE EJECUCIÓN 20 POLIGONO "LA FUENTE" VILLA DE PARLA MADRID

RED DE ENERGIA Y ALUMBRADO PÚBLICO DE CALLES

15 M
PLANO Nº

FECHA: MAYO-2005
ESCALA: 1/1000

SUSTITUYE A:

EL ARQUITECTO: [Signature]
HARRSOLS RUIZ COLERA Nº COLEGIADO 1482

LA PROPIEDAD: [Signature]
UNTA DE COMPENSACIÓN U.E.- 50 "LA FUENTE"

