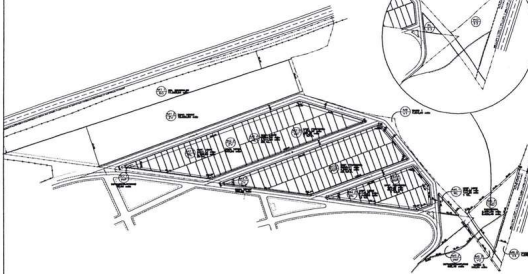
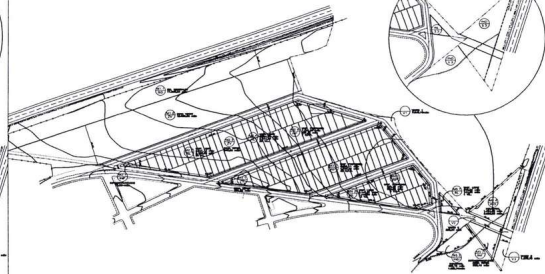


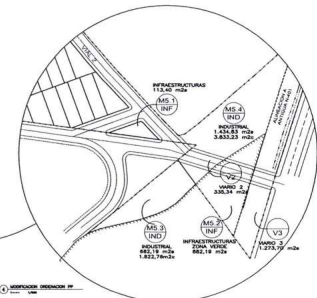
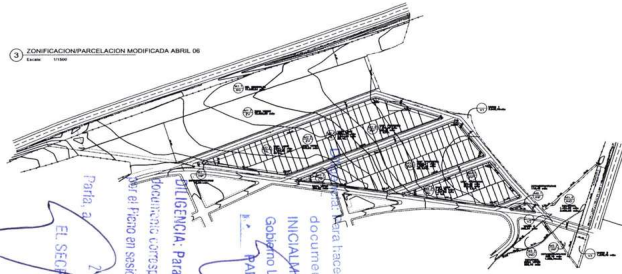
1 ZONIFICACION/PARCELACION
Escala: 1:1000



2 ZONIFICACION/PARCELACION I
Escala: 1:1000 ADA MAYO 06



3 ZONIFICACION/PARCELACION MODIFICADA ABRIL 06
Escala: 1:1000



4 MODIFICACION INDEFINIDA
Escala: 1:1000

Para el
25 OCT 2006
EL SECRETARÍA
GENERAL
de la Presidencia del
Gobierno Local de
MADRID

Para hacer constar que el presente documento corresponde al aprobado por el Pleno en sesión de 21 OCT 2006

PARLA (Madrid)
P-2 MOD 1

NOTAS Y CARACTERÍSTICAS
PLAN PARCIAL DE ETAPA UNO

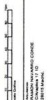
- MODIFICACIONES Y OBS.
- 1
 - 2
 - 3
 - 4
 - 5



SIMBOLOGÍA

1	UNIFAMILIAR (SIRE) (Parr. mín. 160 m ²)
2	UNIFAMILIAR PROTEGIDA (Parr. mín. 160 m ²)
3	INFRAESTRUCTURAS
4	INDUSTRIAL
5	ZONAS VERDES
SISTEMAS GENERALES	
VIARIO	

M2.2	R2	K.P.P.	SISTEMA Uno + Tipología
1.800 m ²	1.800 m ²	1.800 m ²	SUPERFICIE ÚTIL
1.800 m ²	1.800 m ²	1.800 m ²	EDIFICABLE
1.800 m ²	1.800 m ²	1.800 m ²	VIARIO



AGENCIA DE COOPERACION URBANA
DEL AYUNTAMIENTO DE MADRID

MODIFICACION PLAN PARCIAL
PP-3

"Norte"
PARLA (Madrid)

P-2 MOD 1

PLANO DE PROYECTO

ZONIFICACION / PARCELACION. (1)
FECHA: MARZO 2006
Escala: 1:1000
LA TERCERA MODIFICACION: ABRIL 2006