

**1. SISTEMA GENERAL DE EQUIPAMIENTO.
7,55 HA EQUIPAMIENTO Y TERCIARIO**

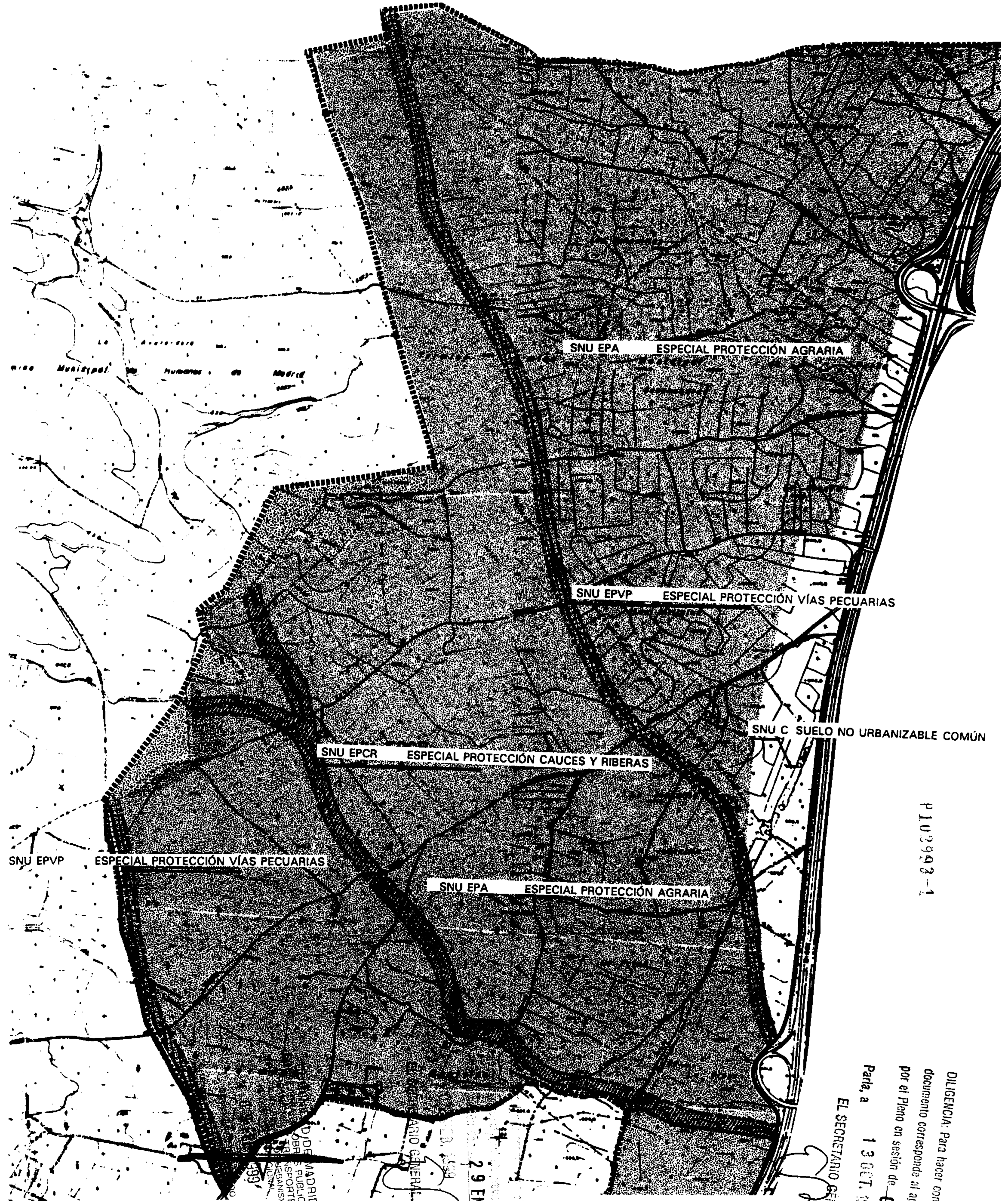
COMUNIDAD DE MADRID
CONSEJERIA DE OBRAS PUBLICAS,
URBANISMO Y TRÁFICO
DIRECCION GENERAL DE URBANISMO Y
PLANEACION TERRITORIAL
09 FEB 1999
DOCUMENTO INFORMADO
EL TECNICO
INFORMANTE

DILIGENCIA: Para hacer constar que el presente documento corresponde al aprobado inicialmente por el Pleno en sesión de **06 OCT. 1998**

Para, a **13 OCT. 1998**
EL SECRETARIO GENERAL

DILIGENCIA: Para hacer constar que el presente documento corresponde al aprobado provisionalmente por el Pleno en sesión de **29 ENE. 1999**

Para, a **02 FEB. 1999**
EL SECRETARIO GENERAL



SNU EPA ESPECIAL PROTECCIÓN AGRARIA

SNU EPVP ESPECIAL PROTECCIÓN VÍAS PECUARIAS

SNU C SUELO NO URBANIZABLE COMÚN

SNU EPCR ESPECIAL PROTECCIÓN CAUCES Y RIBERAS

SNU EPVP ESPECIAL PROTECCIÓN VÍAS PECUARIAS

SNU EPA ESPECIAL PROTECCIÓN AGRARIA

P102993-1

DILIGENCIA: Para hacer constar que el presente documento corresponde al aprobado inicialmente por el Plano en sesión de 06 OCT. 1998
Para, a 13 OCT. 1998

EL SECRETARIO GENERAL.

29 ENE. 1999

ARIO GENERAL

DIRECCIÓN GENERAL DE OBRAS PÚBLICAS, TRANSPORTES, SEGURIDAD Y TRÁFICO

1998



RESERVA SO.7

SUELO URBANIZABLE NO PROGRAMADO TERCARIO/INDUSTRIAL.

AREA REPARTO SUNP TERCARIO

P102094-1

8. El Loguorio RESERVA DE SUELO

SNU EPCR

SNU C

10. La Vaguilla

SISTEMA GENERAL DE AREA REPARTO SI

13 OCT. 1998
Plano en sesión de 17/11/1998
Para hacer constar que el presente documento corresponde a aprobado inicialmente

29/11/1998

SECRETARÍA GENERAL

SNU EPA

CONSEJO

MADRID LAS FUENTES CASPITE 10

DOCUMENTO INFORMADO

Humanojos

Humanojos

Marolabos

Municipal

La Juguilla

La Juguilla

La Prasa

La Prasa

La Juguilla

Sanchobarras

Municipal

La Prasa

Compa. Surpoo

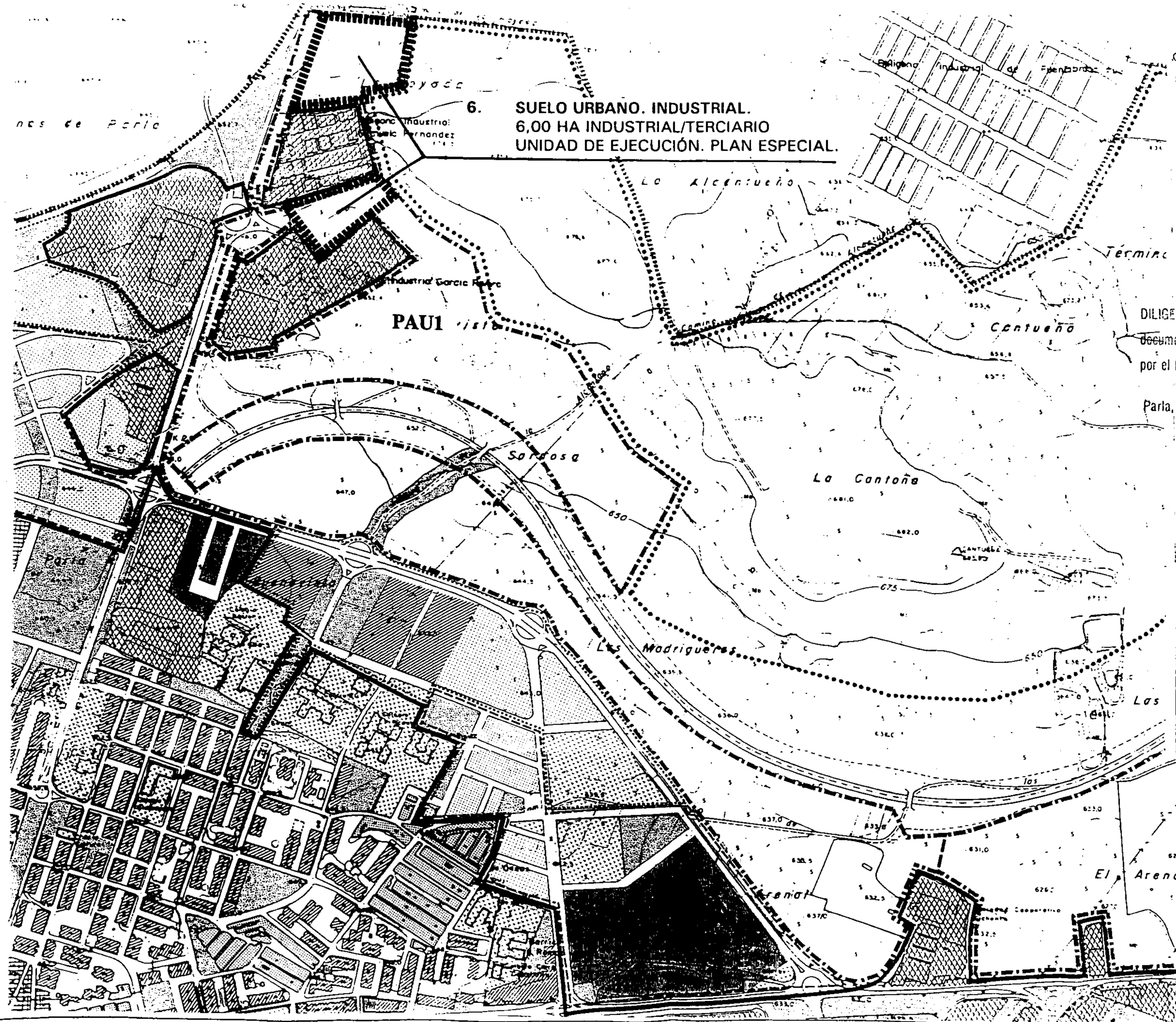
Gorale

SNU EPA

SNU EPA

SNU EPVP

SNU EPVP



**6. SUELO URBANO. INDUSTRIAL.
6,00 HA INDUSTRIAL/TERCIARIO
UNIDAD DE EJECUCIÓN. PLAN ESPECIAL.**

COMUNIDAD DE MADRID
CONSEJERIA DE OBRAS PUBLICAS,
URBANISMO Y TRANSPORTE
DIRECCION GENERAL DE URBANISMO Y
PLANEACION REGIONAL

09 FEB. 1999
DOCUMENTO INFORMADO

EL TECNICO
INFORMANTE

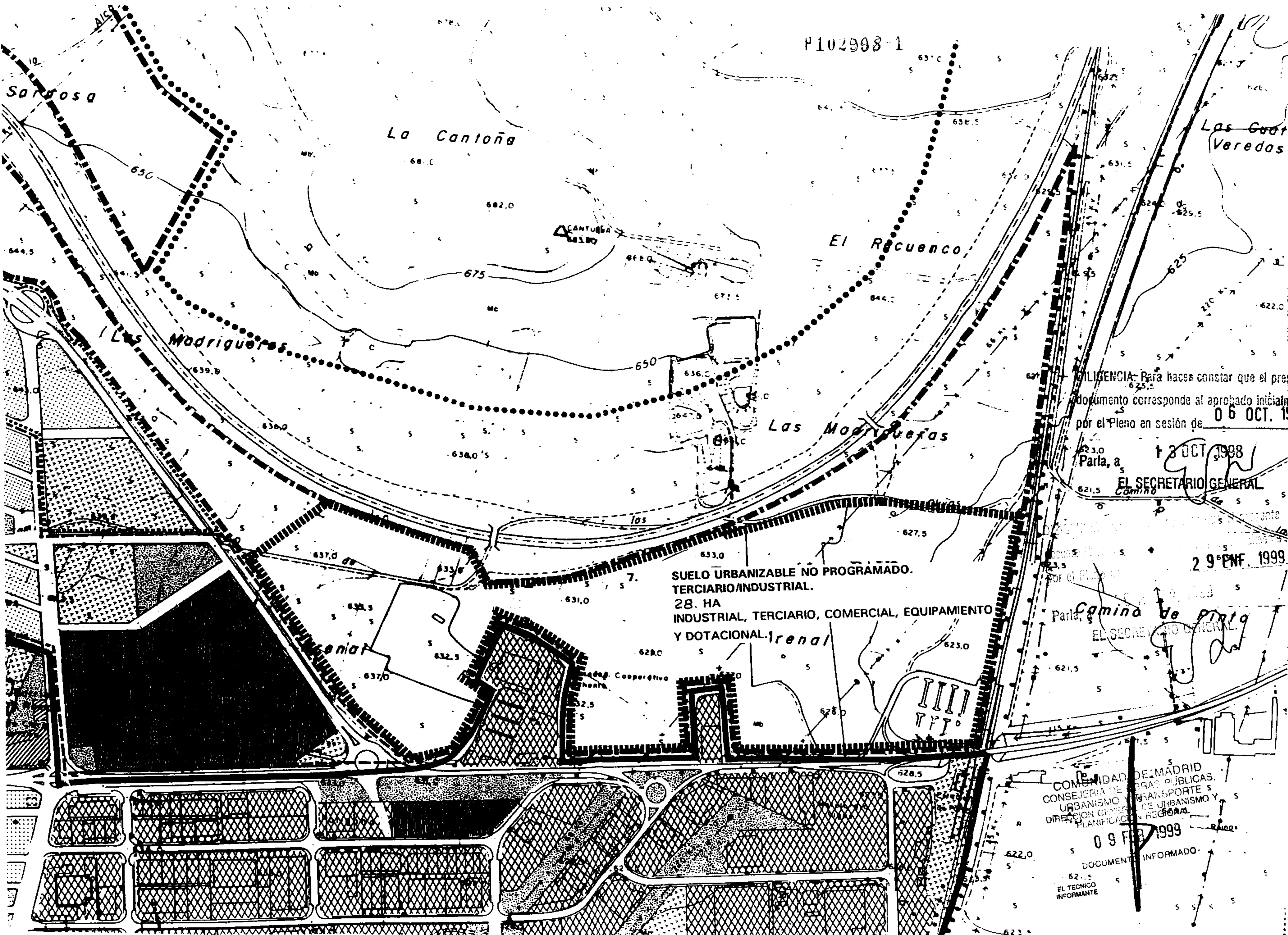
DILIGENCIA: Para hacer constar que el presente
documento corresponde al aprobado inicialmente
por el Pleno en sesión de **06 OCT. 1998**

Parla, a **13 OCT. 1998**
EL SECRETARIO GENERAL

Para hacer constar que el presente
documento corresponde al aprobado inicialmente
por el Pleno en sesión de **29 ENF. 1999**

Parla, a **02 FEB. 1999**
EL SECRETARIO GENERAL

P102998-1



SUELO URBANIZABLE NO PROGRAMADO.
 Terciario/Industrial.
 28. HA
 Industrial, Terciario, Comercial, Equipamiento
 Y DOTACIONAL. *renal*

DECLARACION DE UTILIDAD: Para hacer constar que el presente documento corresponde al aprobado inicialmente por el Pleno en sesión de **06 OCT. 1998**

Parla, a **13 OCT. 1998**
 EL SECRETARIO GENERAL

29 ENF. 1999

Parla, *Camina de Plata*
 EL SECRETARIO GENERAL

COMUNIDAD DE MADRID
 CONSEJERIA DE OBRAS PUBLICAS,
 URBANISMO Y TRANSPORTE
 DIRECCION GENERAL DE URBANISMO Y
 PLANIFICACION REGIONAL

09 FEB. 1999

DOCUMENTO INFORMADO.
 EL TECNICO INFORMANTE

INGENIERIA Para hacer constar que el presente
plano corresponde al aprobado inicialmente
por el Sr. D. [illegible] en sesión de [illegible] 05 OCT 1998
El Sr. DIRECTOR GENERAL [illegible]

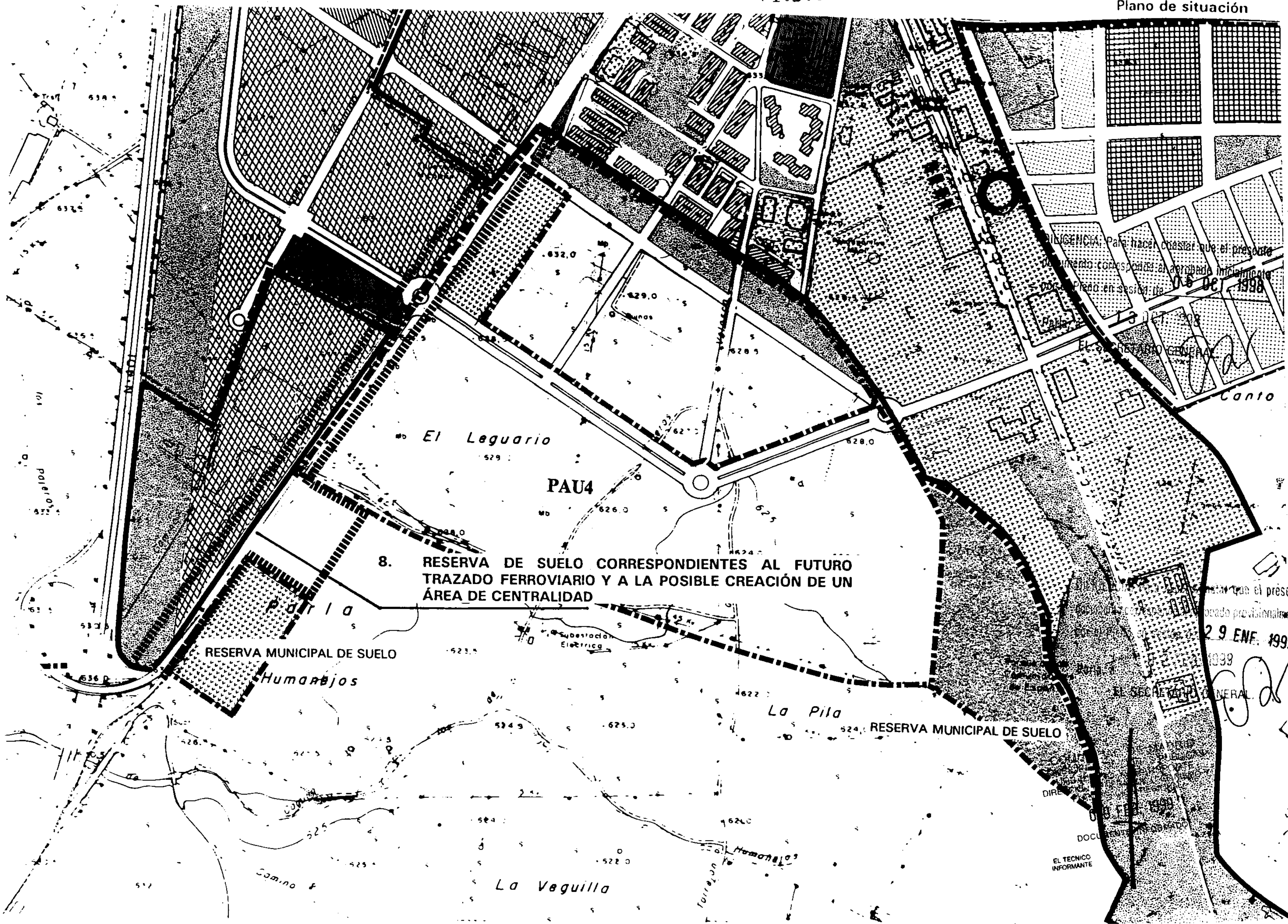
8. RESERVA DE SUELO CORRESPONDIENTES AL FUTURO
TRAZADO FERROVIARIO Y A LA POSIBLE CREACIÓN DE UN
ÁREA DE CENTRALIDAD

RESERVA MUNICIPAL DE SUELO

RESERVA MUNICIPAL DE SUELO

29 ENF. 1999

EL TECNICO
INFORMANTE



- 5. SUELO URBANIZABLE NO PROGRAMADO. Terciario/Industrial. 444,20 HA Terciario, Industrial y Servicios del Automóvil, Comercial, Residencial, Equipamiento y Dotacional
- 6. SUELO URBANO. Industrial. 6,00 HA Industrial/Terciario
- 7. UNIDAD DE EJECUCIÓN. PLAN ESPECIAL. SUELO URBANIZABLE NO PROGRAMADO. Terciario/Industrial. 6,00 HA Industrial, Terciario, Comercial, Equipamiento y Dotacional.
- 8. RESERVA DE SUELO CORRESPONDIENTES AL FUTURO TRAZADO FERROVIARIO Y A LA POSIBLE CREACIÓN DE UN ÁREA DE CENTRALIDAD
- 9. RESERVAS DE SUELO CORRESPONDIENTES AL SISTEMA GENERAL DE COMUNICACIONES. RESERVAS DE SUELO CON UN ANCHO DE 200 M.
 NORTE: RESERVA SO.6
 ESTE: RESERVA SE.5
 SUR: RESERVA SO.7
 OESTE: RESERVA SE.45
- 10. SISTEMA GENERAL DE ESPACIOS LIBRES. 24,10 HA ESPACIOS LIBRES Y ZONAS VERDES ARROYO HUMANEJOS
- 11. SISTEMA GENERAL DE EQUIPAMIENTO. 23,00 HA EQUIPAMIENTOS
- 12. SISTEMA GENERAL DE EQUIPAMIENTO. 7,30 HA EQUIPAMIENTOS



1. SUELO URBANIZABLE NO PROGRAMADO Terciario/Industrial. 444,20 HA

2. SISTEMA GENERAL DE ESPACIOS LIBRES. 24,10 HA

7. SUELO URBANIZABLE NO PROGRAMADO Terciario/Industrial. 6,00 HA

12. SISTEMA GENERAL DE EQUIPAMIENTO. 7,30 HA

ÁREA REPARTO SUNP RESIDENCIAL 63.850 m²

ÁREA REPARTO SUNP Terciario 9.150 m²

SISTEMA GENERAL DE EQUIPAMIENTO. 7,30 HA EQUIPAMIENTOS

EL SECRETARIO GENERAL

13 JUN 1998

06 OCT 1998

EL SECRETARIO GENERAL

13 JUN 1998

06 OCT 1998