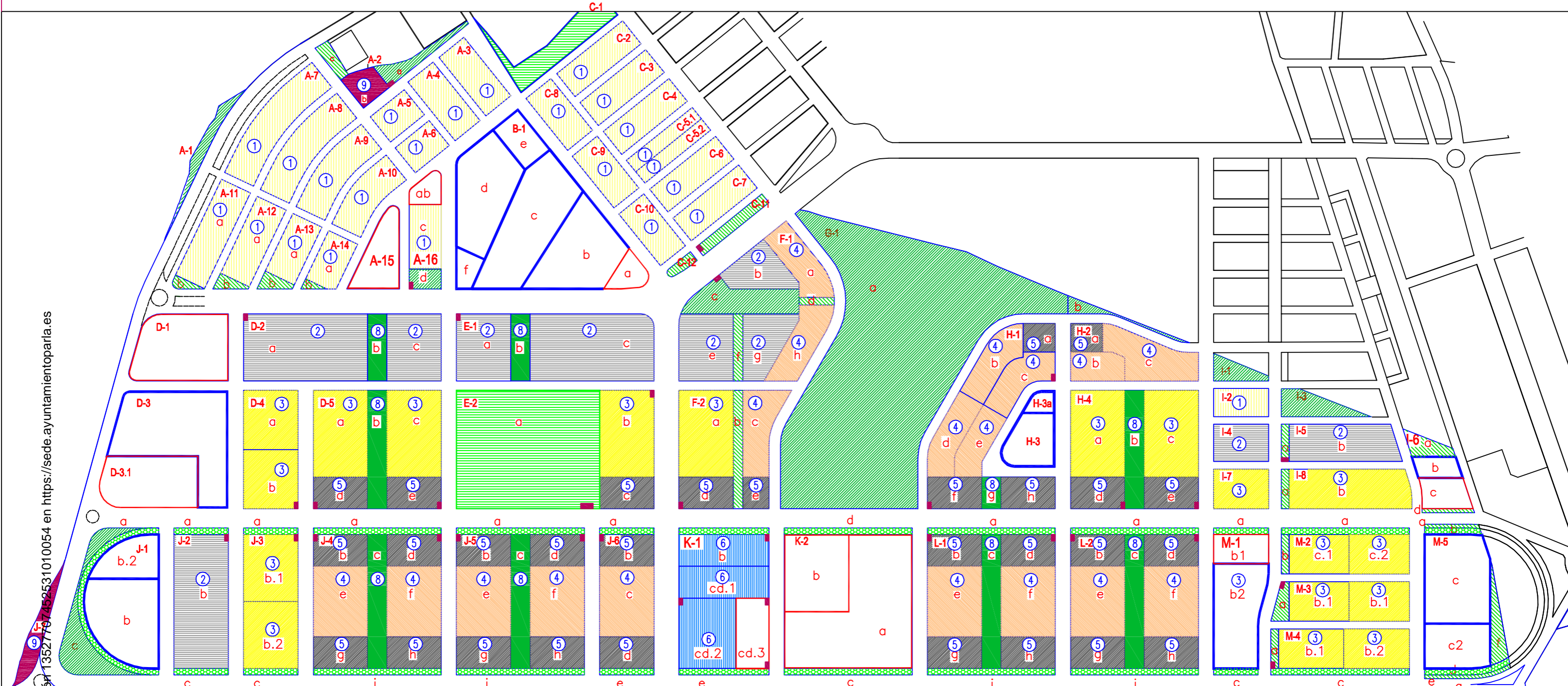
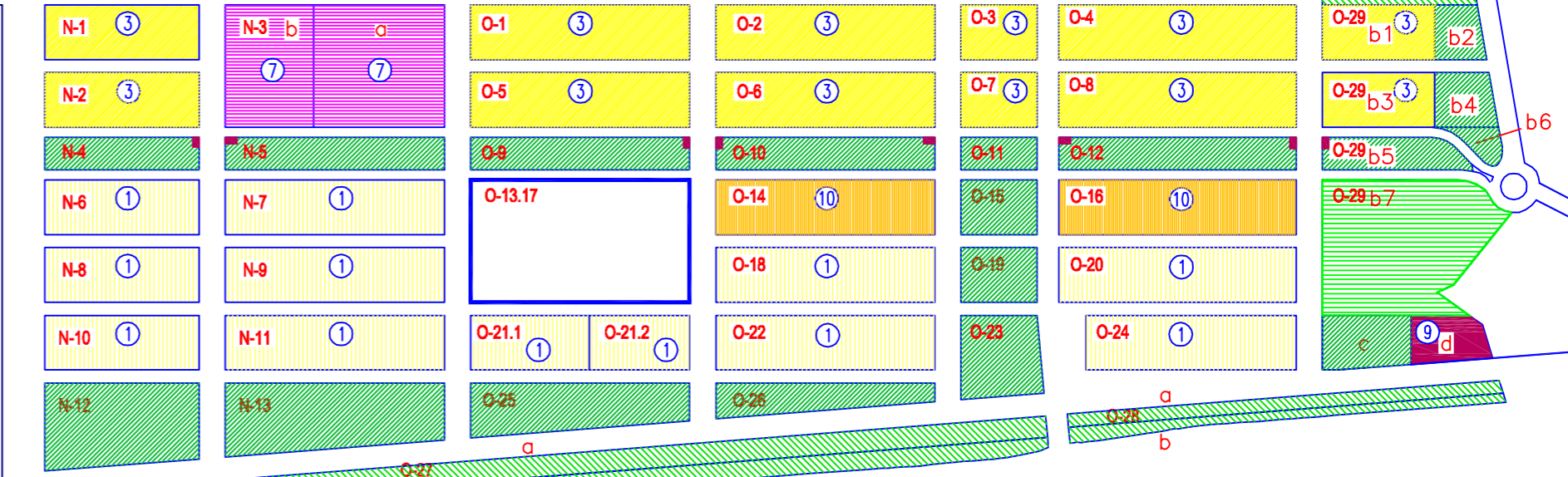


Autenticidad verificable mediante Código Seguro Verificación 13527767482531010054 en https://sede.ayuntamientoparla.es



1	UNIFAMILIAR	O-23	MANZANA
2	CONJUNTOS	b	UNIDAD DE ZONA (POR MANZANA)
3	COLECTIVA	N	ORDENANZA
4	BLOQUES	L1	L1: ESPACIO LIBRE, PARQUE Y RECREO
5	TORRES	L2	L2: ESPACIO LIBRE, JUEGO Y RECREO
6	CENTRALIDAD	QE	QE: EDUCACIONAL
7	COMERCIO Y TERCIARIO	D1	D1: DEPORTIVO. CIRCUITO
8	OCIO PRIVADO	D2	D2: DEPORTIVO. GENERAL
9	INFRAESTRUCTURAS BASICAS	QS	QS: EQUIPAMIENTO SOCIAL
10	BAJA		

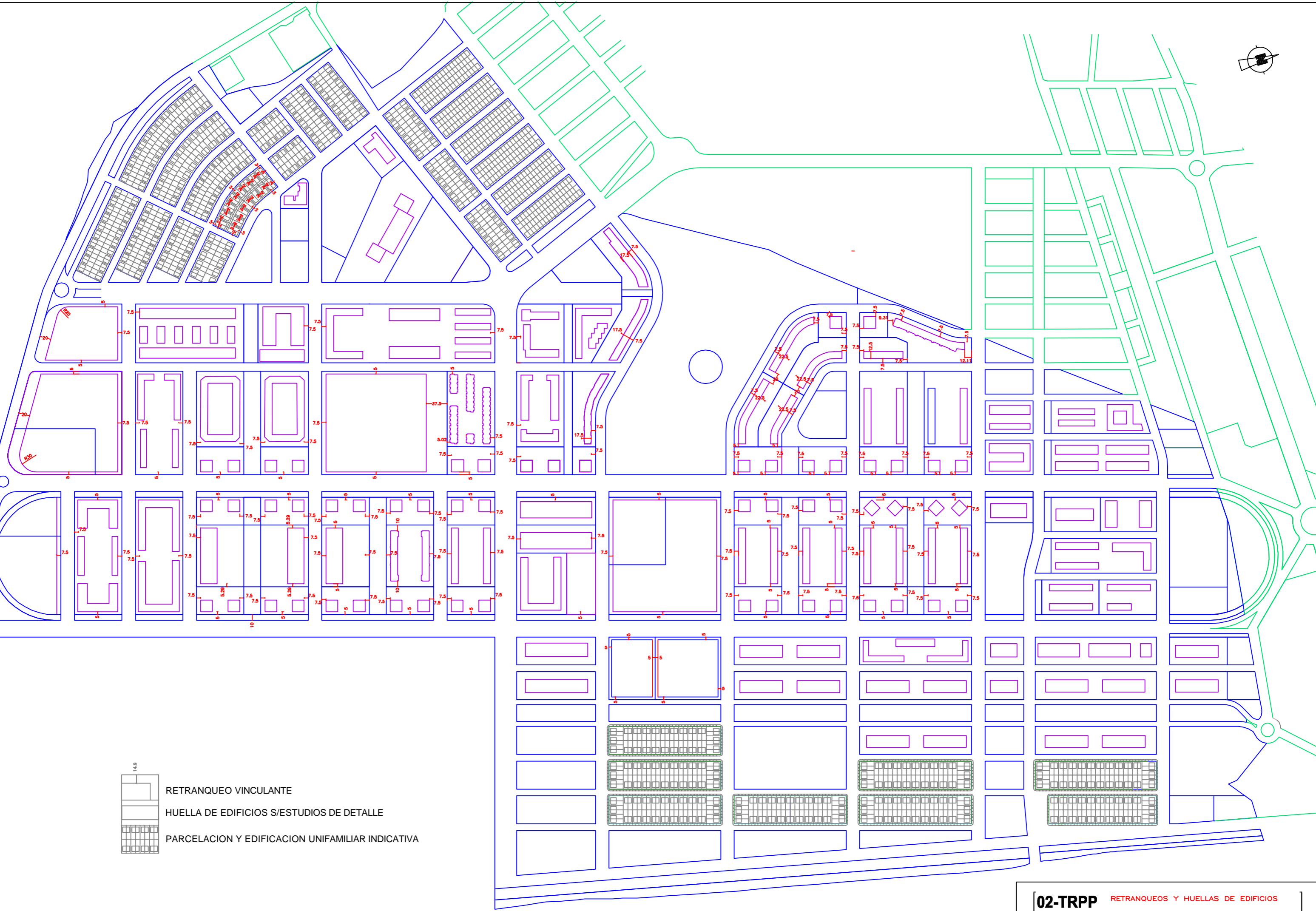



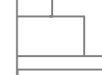

TRPP 01 ORDENACION PORMENORIZADA : 2020

ESCALA EN A1: 1/3.000 ESCALA GRAFICA 0 30 60 150 m

ACTUALIZADO SEPTIEMBRE 2020

AMBITO "RESIDENCIAL", DEL SUNP DEL TERMINO MUNICIPAL DE PARLA, MADRID
PLAN PARCIAL DEL AMBITO 4-BIS "RESIDENCIAL ESTE"



-  RETRANQUEO VINCULANTE
-  HUELLA DE EDIFICIOS S/ESTUDIOS DE DETALLE
-  PARCELACION Y EDIFICACION UNIFAMILIAR INDICATIVA

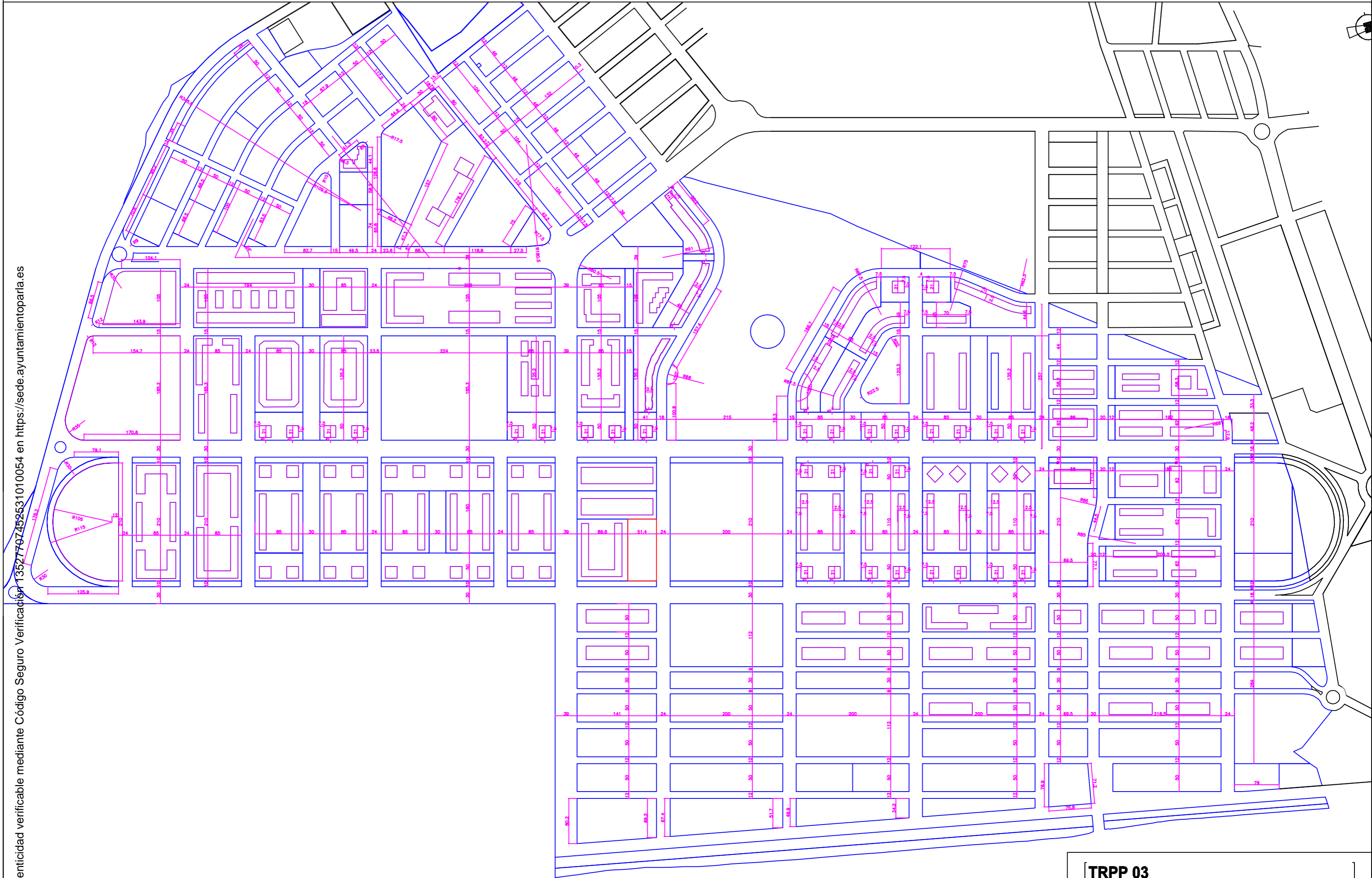
02-TRPP RETRANQUEOS Y HUELLAS DE EDIFICIOS

ESCALA EN A1: 1/3.000 ESCALA GRAFICA 0 30 60 150 m

ACTUALIZADO SEPTIEMBRE 2020

AMBITO "RESIDENCIAL", DEL SUNP DEL TERMINO MUNICIPAL DE PARLA, MADRID
PLAN PARCIAL DEL AMBITO 4-BIS "RESIDENCIAL ESTE"

Autenticidad verificable mediante Código Seguro Verificación 13527707482531010054 en <https://sede.ayuntamientoparla.es>



TRPP 03
ESCALA EN A1: 1/3.000
ESCALA GRAFICA 0 30 60 150 m

ACTUALIZADO SEPTIEMBRE 2020
AMBITO "RESIDENCIAL", DEL SUNP DEL TERMINO MUNICIPAL DE PARLA, MADRID
PLAN PARCIAL DEL AMBITO 4-BIS "RESIDENCIAL ESTE"

