ALINEACIONES-LIMITE DE ORDENANZA

(4-2) NUMERO DE ORDENANZA

EDIFICIOS FUERA DE ORDENACION

UNIDADES DE EJECUCION

SECTORES DE PLAN PARCIAL

SECTORES DE PLAN PARCIAL EN EJECUCION

AMBITO DE PAU

LIMITE DEL TERMINO MUNICIPAL

ORDENANZAS DE ZONA

1 CASCO (1 GRADO)
2 MULTIFAMILIAR MANZANA CERRADA (3 GRADOS)
3 UNIFAMILIAR (4 GRADOS)
4 MULTIFAMILIAR BLOQUE ABIERTO (2 GRADOS)
5 INDUSTRIAL (5 GRADOS)
6 TERCIARIO (4 GRADOS)
7 EQUIPAMIENTOS (2 GRADOS)
8 ZONAS VERDES Y ESPACIOS LIBRES (2 GRADOS)

Subgrados
1 Nave Nido
2 Nave Adosada
3 Nave Escaparate
4 Edificación exenta

LAS ORDENANZAS MARCADAS EN LOS AMBITOS DE SUELO URBANIZABLE PROGRAMADO TIENEN SOLO UN CARACTER ORIENTATIVO

GRAFICO DE DISTRIBUCION DE HOJAS

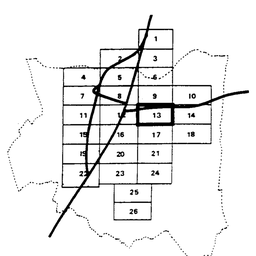

ESCALA 1:1.000

DILIGENCIA: Para hacer constar que el presente documento corresponde al aprobado provisionalmente por el Pleno en sesión de 27 DIC. 1999

Parla, a 07 FEB. 2000

EL SECRETARIO GENERAL:

DOCUMENTACION A QUE SE REFIERE EL ACUERDO DEL CONSEJO DE GOBIERNO DE FECHA 27 DIC. 1999

Madrid, a

EL SECRETARIO GENERAL TECNICO DE LA CONSEJERIA DE ACTUACIÓN ADMINISTRATIVA, URBANISMO Y DESARROLLO NORMATIVO

(P.S. Resolución 16/4/99 B.O.C.M. 5/5/99)

EL SECRETARIO GENERAL:

COMUNIDAD DE MADRID

AYUNTAMIENTO DE PARLA

5 JUN. 2000

DOCUMENTO INFORMADO

PLAN GENERAL DE ORDENACION URBANA
1997

PLANOS DE ORDENACION Y GESTION

(SERIE 1/1000)

P126514-0

4-13

P119825-0

PAU 1

PAU 3

PAU 3

PP 5

DEPORTIVO

PP 7

ALINEACIONES-LIMITE DE ORDENANZA

(4-2) NUMERO DE ORDENANZA

EDIFICIOS FUERA DE ORDENACION

UNIDADES DE EJECUCION

SECTORES DE PLAN PARCIAL

SECTORES DE PLAN PARCIAL EN EJECUCION

AMBITO DE PAU

LIMITE DEL TERMINO MUNICIPAL

ORDENANZAS DE ZONA

1 CASCO (1 GRADO)
2 MULTIFAMILIAR MANZANA CERRADA (3 GRADOS)
3 UNIFAMILIAR (4 GRADOS)
4 MULTIFAMILIAR BLOQUE ABIERTO (2 GRADOS)
5 INDUSTRIAL (5 GRADOS)
6 TERCIARIO (4 GRADOS)
7 EQUIPAMIENTOS (2 GRADOS)
8 ZONAS VERDES Y ESPACIOS LIBRES (2 GRADOS)

Subparedes
1 Nave Nido
2 Nave Adosada
3 Nave Escaparate
4 Edificación exenta

LAS ORDENANZAS MARCADAS EN LOS AMBITOS DE SUELO URBANIZABLE PROGRAMADO TIENEN SOLO UN CARACTER ORIENTATIVO

GRAFICO DE DISTRIBUCION DE HOJAS

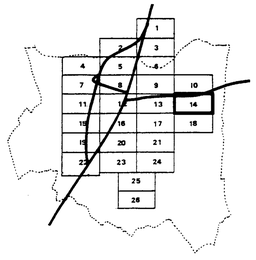

10 5 0 10 20
ESCALA 1:1.000

DILIGENCIA: Para hacer constar que el presente documento corresponde al aprobado provisionalmente por el Pleno en sesión de 27 DIC. 1999

Parla, a 07 FEB. 2000

EL SECRETARIO GENERAL

DILIGENCIA: Para hacer constar que el presente documento corresponde al aprobado definitivamente por el Pleno en sesión de 27 DIC. 1999

Parla, a

EL SECRETARIO GENERAL

AYUNTAMIENTO DE PARLA

PLAN GENERAL DE ORDENACION URBANA
1997

PLANOS DE ORDENACION Y GESTION

(SERIE 1/1000)

5 JUN. 2000

DOCUMENTO INFORMADO

P120515-0

4-14

P119826-0

DILIGENCIA: Para hacer constar que el presente documento corresponde al aprobado provisionalmente por el Pleno en sesión de 27 DIC. 1999

Parla, a 07 FEB. 2000

EL SECRETARIO GENERAL,

DOCUMENTACION A QUE SE REFIERE EL ACUERDO DEL CONSEJO DE GOBIERNO DE LA C.A.M. DE FECHA 5-5-2000

Madrid, 5-5-2000

EL SECRETARIO GENERAL TECNICO
LA JEFA DEL SERVICIO DE ACTUACIÓN URBANISTICA Y DESARROLLO

B.O.C.M. 5/5/99

DILIGENCIA: Para hacer constar que el presente documento corresponde al aprobado definitivamente por el Pleno en sesión de 27 DIC. 1999

Parla, a

EL SECRETARIO GENERAL,

CONSEJERIA DE ... CONSEJO ... DIRECCION ... Fecha ...

5 JUN. 2000

DOCUMENTO INFORMADO

EL TECNICO INFORMANTE

- ALINEACIONES-LIMITE DE ORDENANZA
- (4-2) NUMERO DE ORDENANZA
- EDIFICIOS FUERA DE ORDENACION
- UNIDADES DE EJECUCION
- SECTORES DE PLAN PARCIAL
- SECTORES DE PLAN PARCIAL EN EJECUCION
- AMBITO DE PAU
- LIMITE DEL TERMINO MUNICIPAL

ORDENANZAS DE ZONA

1 CASCO (1 GRADO)
2 MULTIFAMILIAR MANZANA CERRADA (3 GRADOS)
3 UNIFAMILIAR (4 GRADOS)
4 MULTIFAMILIAR BLOQUE ABIERTO (2 GRADOS)
5 INDUSTRIAL (5 GRADOS)
6 TERCIARIO (4 GRADOS)
7 EQUIPAMIENTOS (2 GRADOS)
8 ZONAS VERDES Y ESPACIOS LIBRES (2 GRADOS)

Subgrados
1 Nave Nido
2 Nave Adosada
3 Nave Escaparate
4 Edificación exenta

LAS ORDENANZAS MARCADAS EN LOS AMBITOS DE SUELO URBANIZABLE PROGRAMADO TIENEN SOLO UN CARACTER ORIENTATIVO

GRAFICO DE DISTRIBUCION DE HOJAS

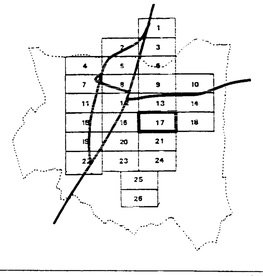

10 5 0 10 20
ESCALA 1:1.000

AYUNTAMIENTO DE PARLA

PLAN GENERAL DE ORDENACION URBANA
1997

PLANOS DE ORDENACION Y GESTION

(SERIE 1/1000)

4-17

P126516-0

P119827-D

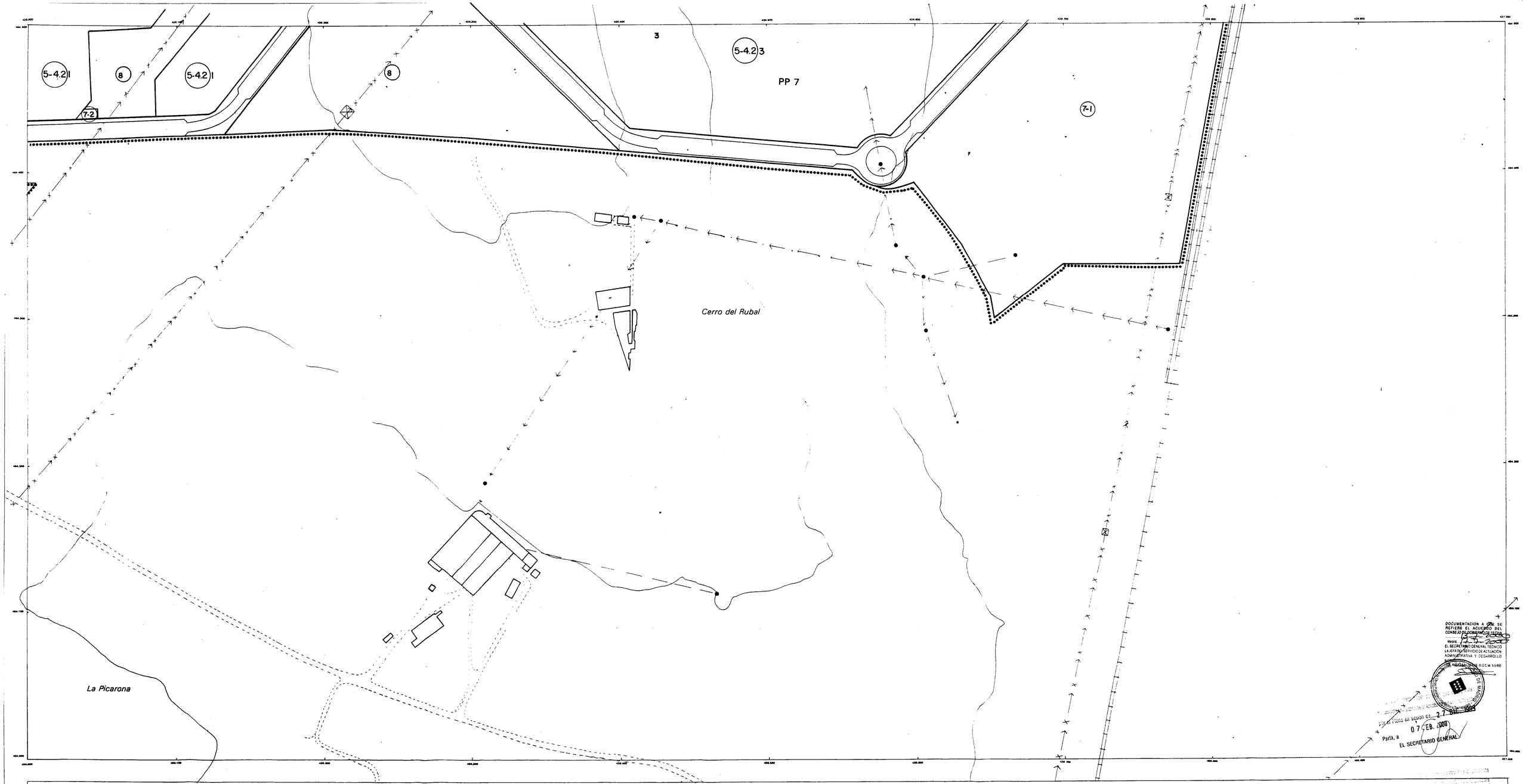

DOCUMENTACION A LA QUE SE REFIERE EL ACUERDO DEL CONSEJO DE GOBIERNO DE FECHA 27 DIC. 1999
Madrid, 27 DIC. 2000
EL SECRETARIO GENERAL TECNICO
LA JEFA DE SERVICIO DE ACTUACIÓN ADMINISTRATIVA Y DESARROLLO
(B.O.C.M. 5/5/99)

Por el Pleno en sesión de 27 DIC. 1999
07 FEB. 2000
Parla, a
EL SECRETARIO GENERAL

ALINEACIONES-LIMITE DE ORDENANZA
(4-2) NUMERO DE ORDENANZA
EDIFICIOS FUERA DE ORDENACION
UNIDADES DE EJECUCION
SECTORES DE PLAN PARCIAL
SECTORES DE PLAN PARCIAL EN EJECUCION
AMBITO DE PAU
LIMITE DEL TERMINO MUNICIPAL

ORDENANZAS DE ZONA

1 CASCO (1 GRADO)
2 MULTIFAMILIAR MANZANA CERRADA (3 GRADOS)
3 UNIFAMILIAR (4 GRADOS)
4 MULTIFAMILIAR BLOQUE ABIERTO (2 GRADOS)
5 INDUSTRIAL (5 GRADOS)
6 TERCIARIO (4 GRADOS)
7 EQUIPAMIENTOS (2 GRADOS)
8 ZONAS VERDES Y ESPACIOS LIBRES (2 GRADOS)

Subgrados
1 Nave Nido
2 Nave Adosada
3 Nave Escaparate
4 Edificación exenta

LAS ORDENANZAS MARCADAS EN LOS AMBITOS DE SUELO URBANIZABLE PROGRAMADO TIENEN SOLO UN CARACTER ORIENTATIVO

GRAFICO DE DISTRIBUCION DE HOJAS

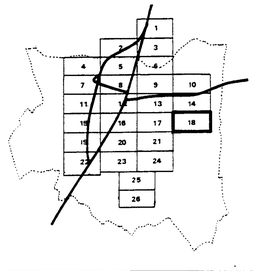

10 5 0 10 20
ESCALA 1:1.000

27 DIC. 1999
Parla, a
EL SECRETARIO GENERAL

AYUNTAMIENTO DE PARLA

PLAN GENERAL DE ORDENACION URBANA
1997

5 JUN. 2000
DOCUMENTO INFORMADO
EL TECNICO INFORMANTE

PLANOS DE ORDENACION Y GESTION

(SERIE 1/1000)

4-18

P120517-0

P119828-D