

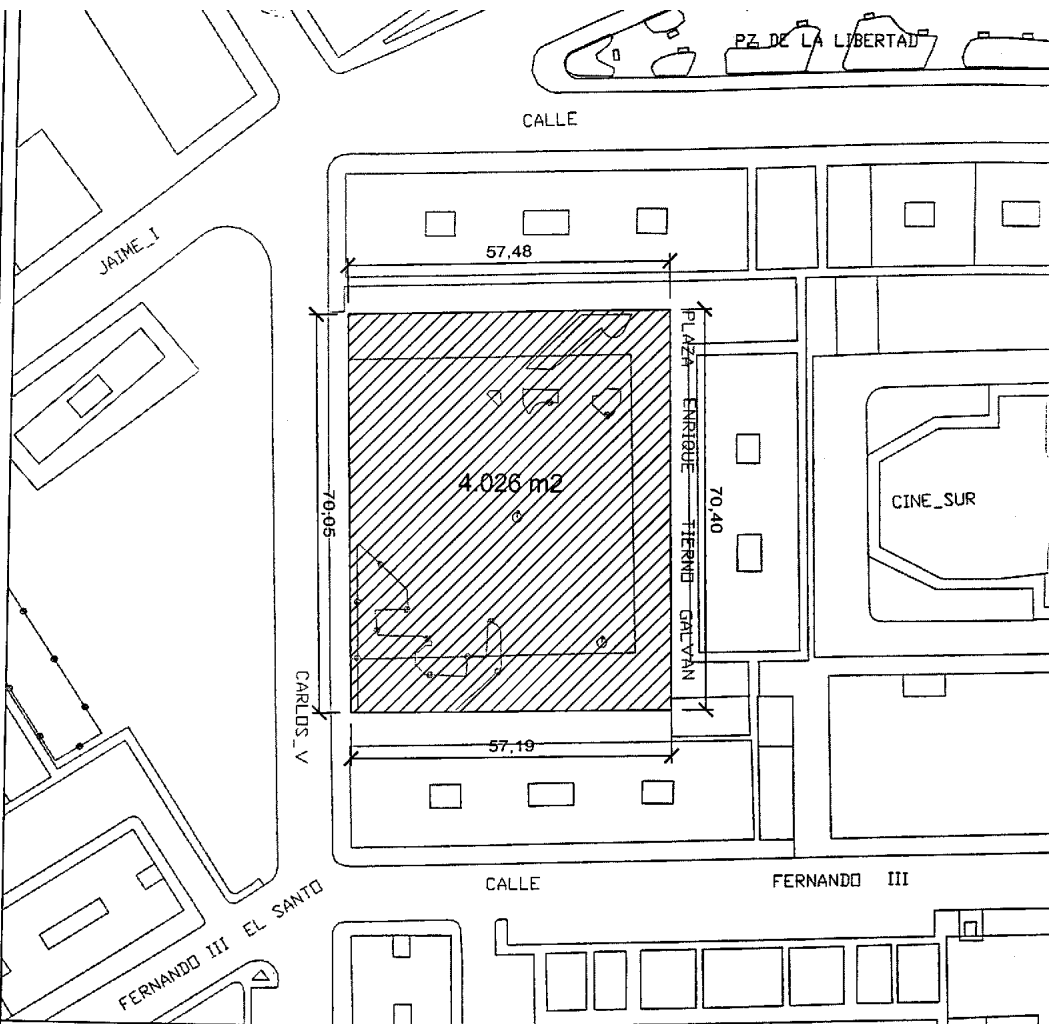


AYUNTAMIENTO DE PARLA  
(Comunidad de Madrid)

DILIGENCIA: Para hacer constar que el presente documento corresponde al aprobado definitivamente por el Pleno en sesión de 12 JUL 2005

Parla, a 05 SEP 2005  
EL SECRETARIO GENERAL,

ANEXO 4: PLANOS



**DESCRIPCIÓN APARCAMIENTO 1**

Terreno en el Término Municipal de Parla, de forma poligonal, que comprende la parcela de referencia catastral 4741101, sujeta a la ordenanza 8 (Zonas verdes y espacios públicos), con una superficie total de 4.026 m<sup>2</sup>

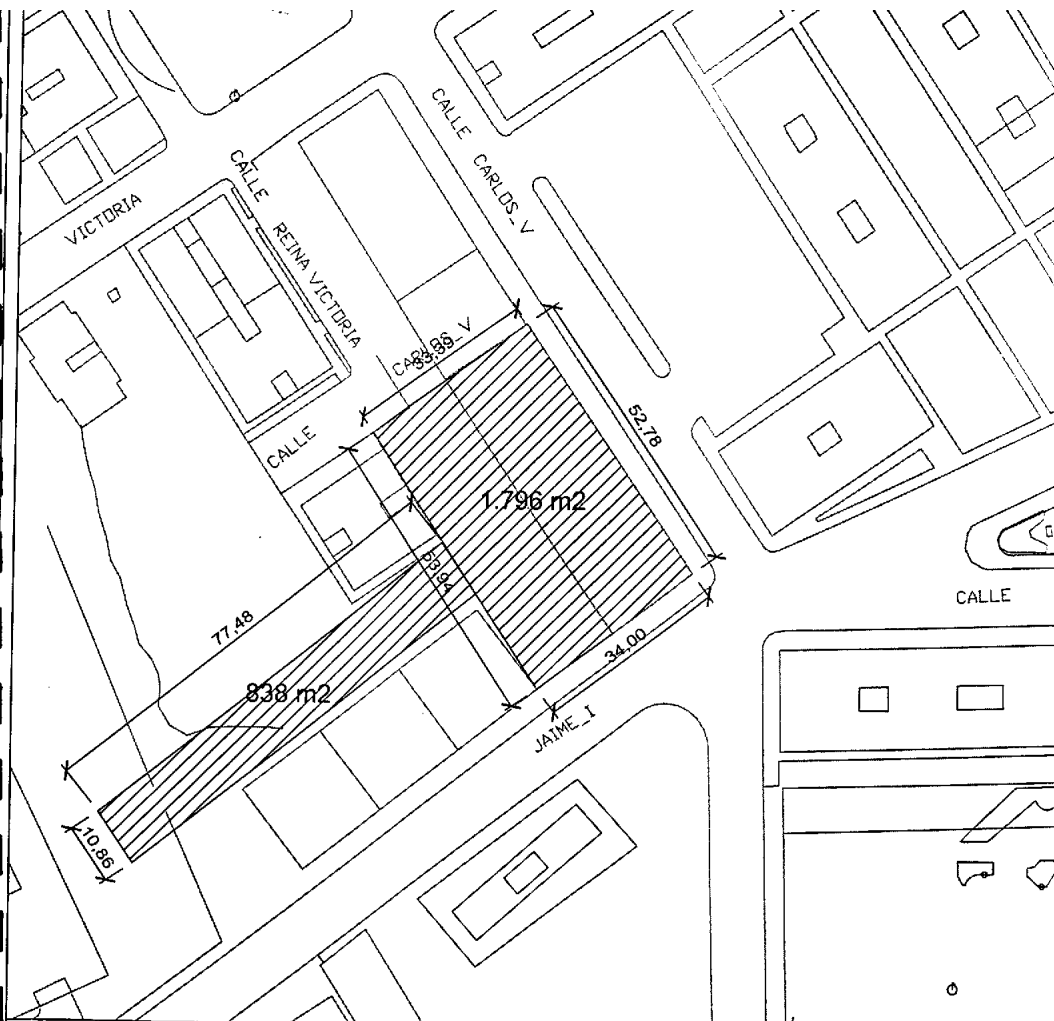
**LINDEROS:**

- NORTE: Recta de 57.48 m. con fachada posterior de los bloque 2, 4 y 8 de la C/ Alfonso XIII
- SUR: recta de 57.19 m. con fachada posterior de los bloques 9, 11 y 13 de la C/ Fernando III el Santo
- ESTE: recta de 70.40 m. con fachada posterior de los bloques 28, 30 y 32 de la C/ Alfonso X el Sabio.
- OESTE: recta de 70.05 m. con la C/ Carlos V

Parla, a 12 JUL 2005  
 El Secretario General,  
 12 JUL 2005

**PLAN ESPECIAL DE APARCAMIENTOS**

Propiedad: Excmo. Ayuntamiento de Parla	Situación: Plaza Enrique Tierno Galván	Plano: Aparcamiento	Fecha: Julio 2005
		Escala: 1 : 1000	



### DESCRIPCIÓN APARCAMIENTO 2

Terreno en el Término Municipal de Parla, de forma poligonal, que comprende la parcela de referencia catastral 4641401 y espacios libres públicos, todo ello sujeto a ordenanza 7.1, con una superficie total de 2.634 m<sup>2</sup>.

#### LINDEROS:

NOROESTE: recta de 33.39 m. con lateral del bloque 21bis de la C/ Reina Victoria.

NORESTE: recta de 52.78 m. con C/ Carlos V

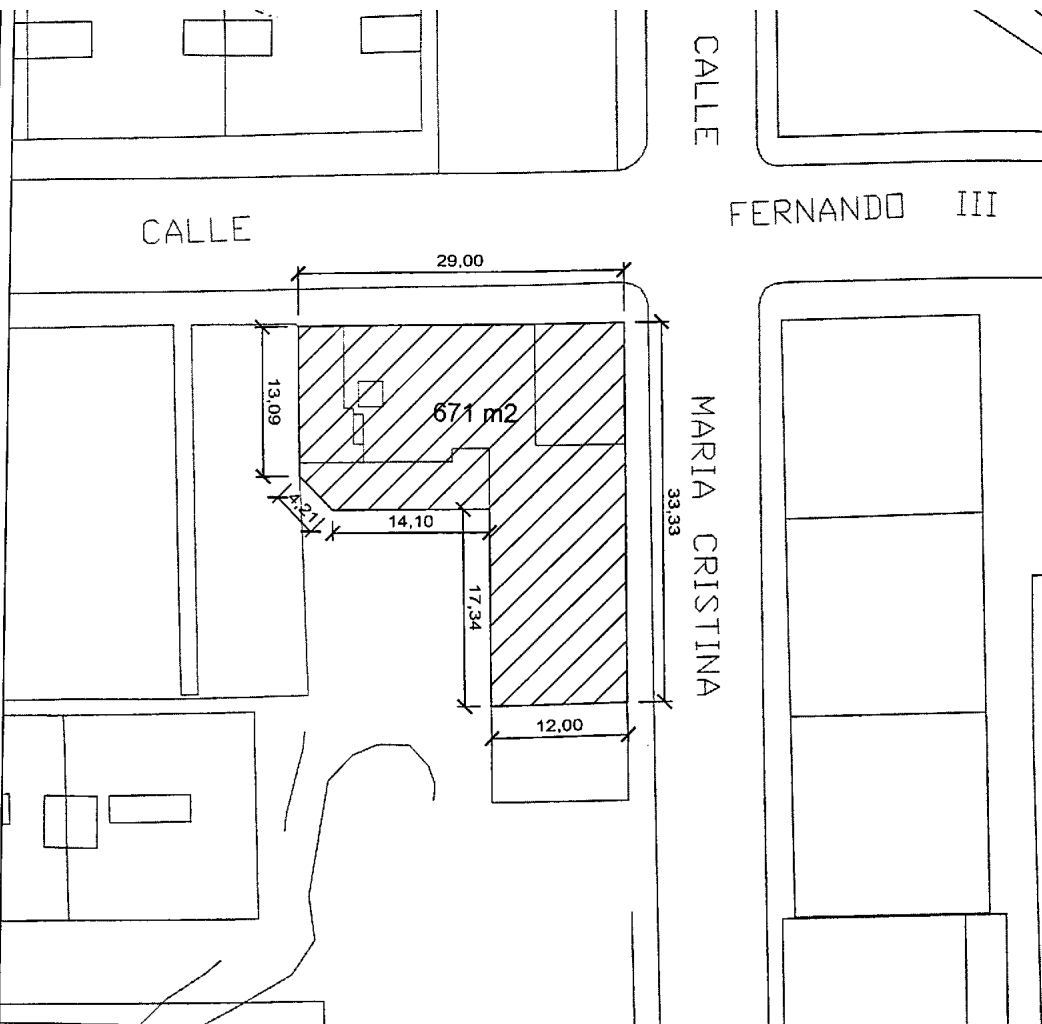
SUROESTE: recta de 53.44 m. con lateral del bloque 16 de la C/ Carlos V, espacios libres y lateral del bloque 17 de la C/ Jaime I el Conquistador.

SURESTE: recta de 34.00 m. con la C/ Jaime I el Conquistador

Mediante el presente documento se hace constar que el presente documento corresponde al aprobado definitivamente por el Pleno en sesión de **12 JUL 2005**

### PLAN ESPECIAL DE APARCAMIENTOS SEP 2005

Propiedad: <b>Excmo. Ayuntamiento de Parla</b>	Situación: <b>Calle Carlos V</b>	Plano: <b>EL SECRETARIO GENERAL, Aparcamiento 2</b>	
		Fecha: <b>Julio 2005</b>	Escala: <b>1 : 1000</b>



**DESCRIPCIÓN APARCAMIENTO 3**

Terreno en el Término Municipal de Parla, de forma poligonal, que comprende parte de la parcela de ref. catastral 5140104, con una superficie total de 671 m2.

**LINDEROS:**

NORTE: C/ Fernando III el Santo

SUR: Espacios libres y resto de parcela de ref. catastral 5140104

ESTE: Calle María Cristina

OESTE: Espacios libres.

*DILIGENCIA: Para hacer constar que el presente documento corresponde al aprobado definitivamente por el Pleno en sesión de 12 JUL 2005*

Parla, a 06 SEP 2005

EL SECRETARIO GENERAL,

**PLAN ESPECIAL DE APARCAMIENTOS**

Propiedad:  
Excmo. Ayuntamiento  
de Parla

Situación:  
Calles María Cristina y  
Fernando III el Santo.

Plano:  
Aparcamiento 3

Fecha:  
Julio 2005

Escala:  
1 : 500



**DESCRIPCIÓN APARCAMIENTO 4**

Terreno en el Término Municipal de Parla, de forma poligonal, que comprende la parcela de ref. catastral 5042903 y parte de las parcelas 5042901 y 5042902, todas ellas de ordenanza 7.1, con una superficie total de 5.514 m<sup>2</sup>.

**LINDEROS:**

NORTE: Calle Jaime I el Conquistador

SUR: Calle Alfonso XIII

ESTE: Trasera Centro de Salud y lateral Guardería

OESTE: Calle Isabel II

*DELEGACIÓN: Para hacer constar que el presente documento corresponde al aprobado definitivamente por el Pleno en sesión de 12 JUL 2005.*

Parla, a 03 SEP 2005

AL SECRETARIO GENERAL,

**PLAN ESPECIAL DE APARCAMIENTOS**

Propiedad: Excmo. Ayuntamiento de Parla	Situación: Calles Isabel II, Alfonso XIII y Jaime I el Conquistador	Plano: Aparcamiento 4	
		Fecha: Julio 2005	Escala: 1 : 1000

CALLE ALFONSO\_XIII

21,60

MARIA

49,62

CRISTINA

1.935 m<sup>2</sup>

31,99

27,17

48,45

**DESCRIPCIÓN APARCAMIENTO 5**

Terreno en el Término Municipal de Parla, de forma poligonal, que comprende zonas verdes y espacios públicos sujetos a la ordenanza 8 con una superficie total de 1.935 m<sup>2</sup>.

**LINDEROS:**

- NORTE: Calle Alfonso XIII y trasera del bloque 30 de la misma calle
- SUR: Espacios públicos y lateral del bloque 20 de la Calle María Cristina
- ESTE: Calle María Cristina
- OESTE: Lateral del bloque 30 de la C/ Alfonso XIII, espacios libres y trasera del bloque 10 de la Calle Travesía de Isabel I

*DILIGENCIA: Para hacer constar que el presente documento corresponde al expediente de Parla, a 12 JUL 2005*

*El secretario general,*

**PLAN ESPECIAL DE APARCAMIENTOS**

Propiedad: <b>Excmo. Ayuntamiento de Parla</b>	Situación: <b>Calle María Cristina</b>	Plano: <b>Aparcamiento 5</b>	Fecha: <b>Julio 2005</b>
		Escala: <b>1 : 500</b>	



**DESCRIPCIÓN APARCAMIENTO 6**

Terreno en el Término Municipal de Parla, de forma poligonal, que comprende la parcela de ref. catastral 5253703, sujeta a la ordenanza 7.1 con una superficie total de 3.957 m<sup>2</sup>.

**LINDEROS:**

- NORTE: Calle Julio Romero de Torres
- SUR: Centro de Enseñanza Secundaria
- ESTE: Colegio Público Pablo Picasso
- OESTE: Escuela Infantil

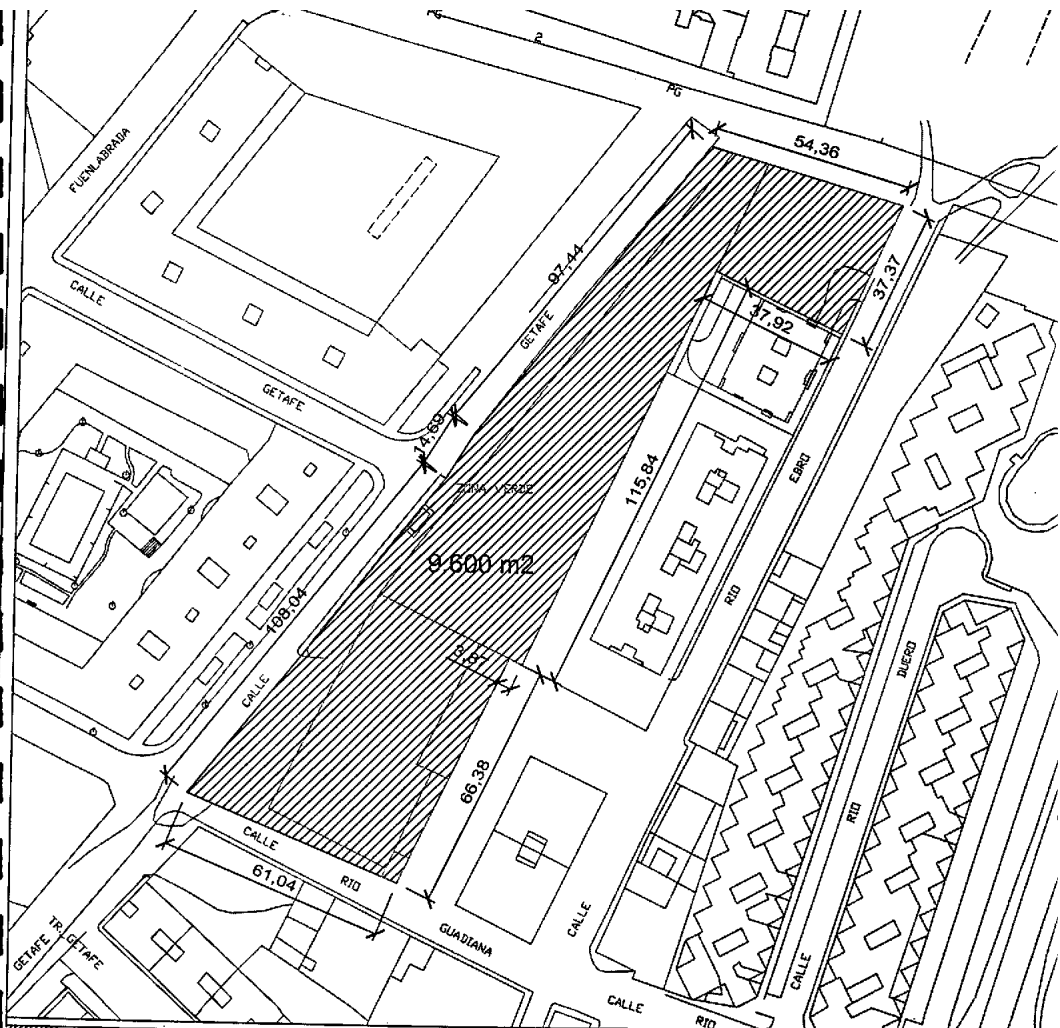
DILIGENCIA: Para hacer constar que el presente documento corresponde al aprobado definitivamente por el Pleno en sesión de **12 JUL 2005**

Parla, a 05 SEP 2005

EL SECRETARIO GENERAL,

**PLAN ESPECIAL DE APARCAMIENTOS**

Propiedad: Excmo. Ayuntamiento de Parla	Situación: Calle Julio Romero de Torres	Plano: Aparcamiento 6	Fecha: Julio 2005	Escala: 1 : 1000
--	--	--------------------------	----------------------	---------------------



**DESCRIPCIÓN APARCAMIENTO 7**

Terreno en el Término Municipal de Parla, de forma poligonal, que comprende zonas verdes, espacios públicos y las parcelas de ref. catastral 4653402/06/07, sujetas a la ordenanza 8, y las parcelas de ref. 4653403/05, sujetas a la ordenanza 7.1, con una superficie total de 9.600 m<sup>2</sup>.

**LINDEROS:**

NORTE: Vial Sur de la Unidad de Ejecución 2

SUR: Calle Río Guadiana y lateral del bloque 30 de la Calle Río Ebro

ESTE: Espacios públicos, calle Río Ebro y trasera de los bloques 33, 35 y 37 de la misma calle

OESTE: Calle Getafe

*DILIGENCIA: Para hacer constar que al presente documento corresponde el aprobado definitivamente por el Pleno en sesión de 12 JUL 2005.*

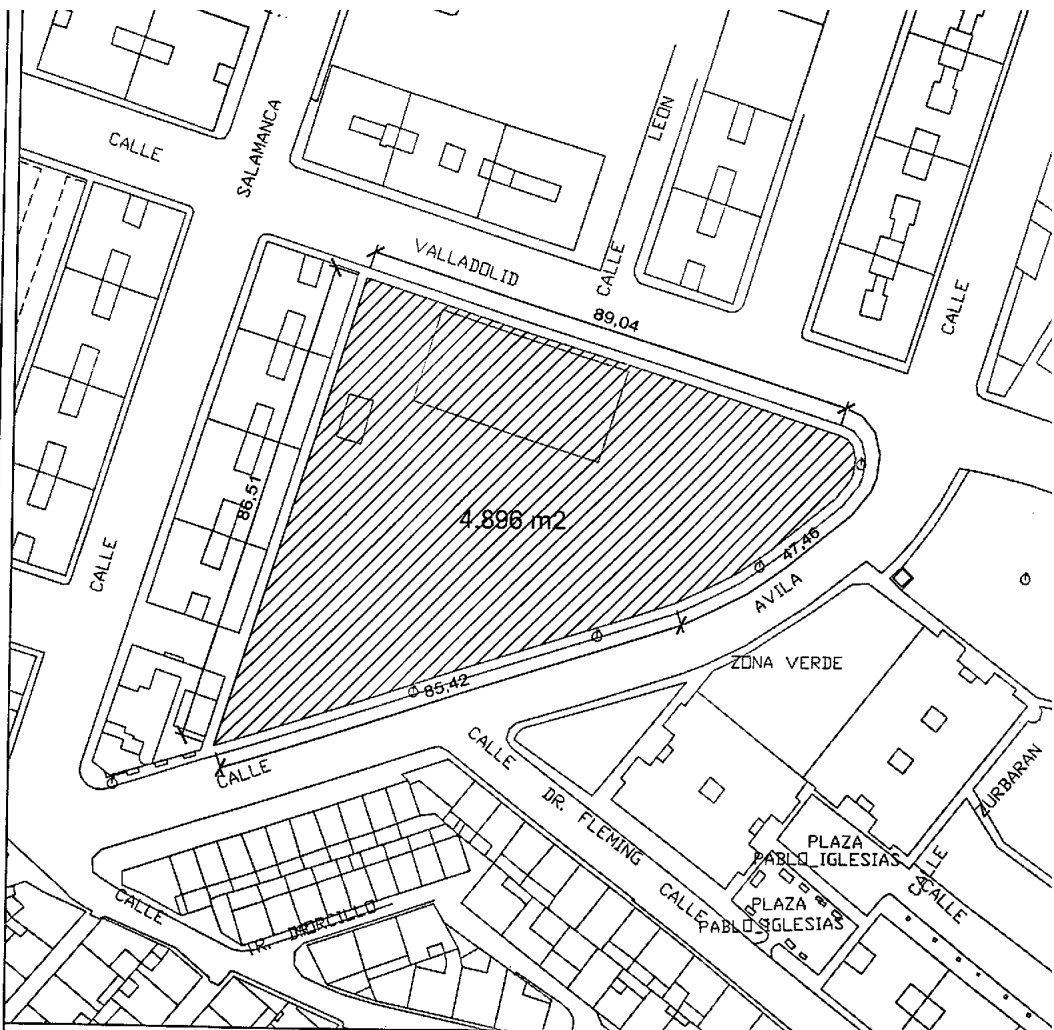
Para el día 05 SEP 2005

**PLAN ESPECIAL DE APARCAMIENTOS**

Propiedad: Excmo. Ayuntamiento de Parla	Situación: Calle Getafe	Plano: Aparcamiento 7	Escala: 1 : 1500
		Fecha: Febrero 2005	

*EL SECRETARIO GENERAL.*





**DESCRIPCIÓN APARCAMIENTO 8**

Terreno en el Término Municipal de Parla, de forma poligonal, que comprende zonas verdes y espacios libres, y las parcelas de ref. catastral 5150301 y 5050505, sujetas a la ordenanza 8, con una superficie total de 4.896 m<sup>2</sup>.

**LINDEROS:**

NORTE: Calle Valladolid

SURESTE: Calle Ávila

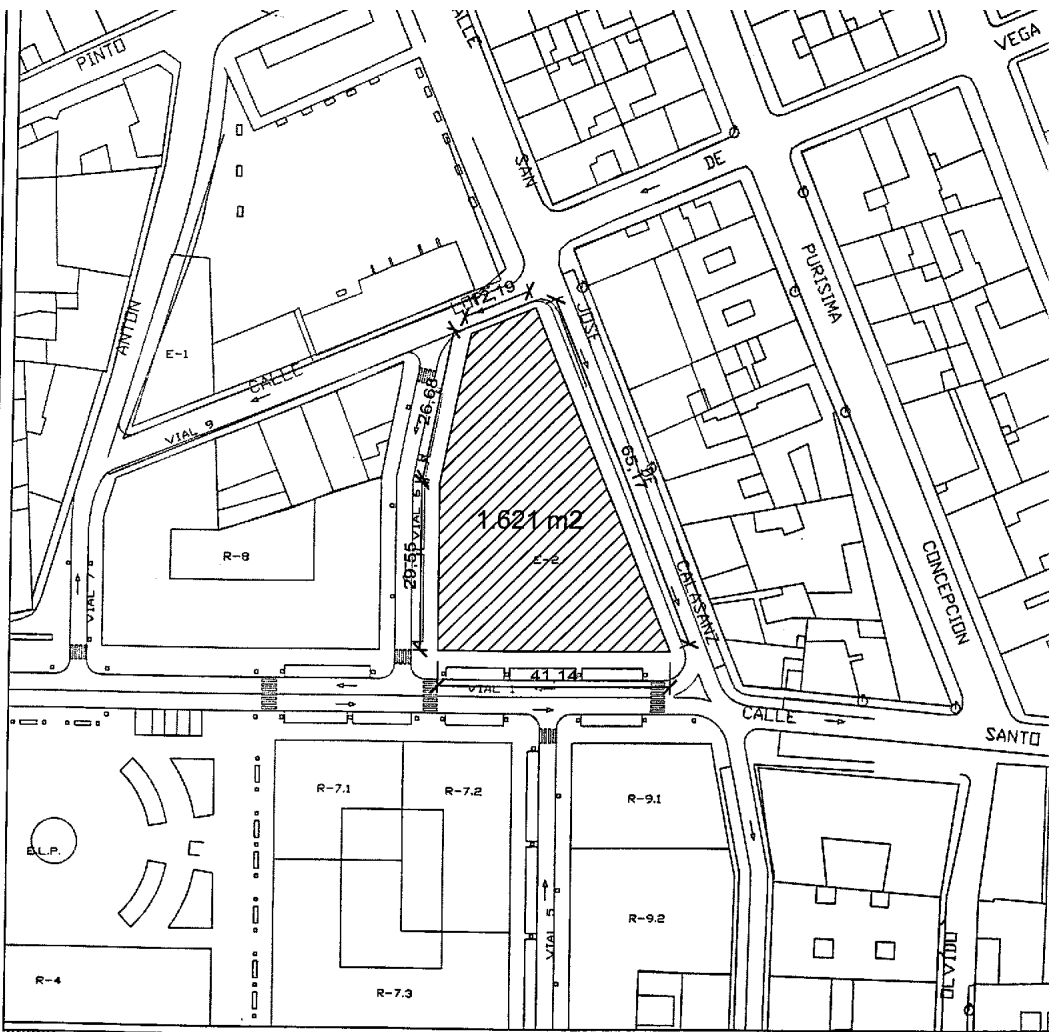
OESTE: Espacios libres y fachadas traseras de los bloques 2, 4, 6 y 8 de la Calle Salamanca y del bloque 1 de la Calle Ávila.

*Oligencia: Este documento corresponde al aprobado definitivamente por el Pleno en sesión de Parla, a las 12 JUL 2005*

**PLAN ESPECIAL DE APARCAMIENTOS**

Propiedad: Excmo. Ayuntamiento de Parla	Situación: Calles Valladolid y Ávila.	Plano: Aparcamiento 8	Escala: 1 : 1000
		Fecha: Julio 2005	

05 SEP 2005  
SECRETARÍA GENERAL



**DESCRIPCIÓN APARCAMIENTO 9**

Terreno en el Término Municipal de Parla, de forma poligonal, que comprende la parcela E-2 del Unidad de Ejecución 16 "Nuevo Centro", sujeta a la ordenanza 7.1, con una superficie total de 1.621 m2.

**LINDEROS:**

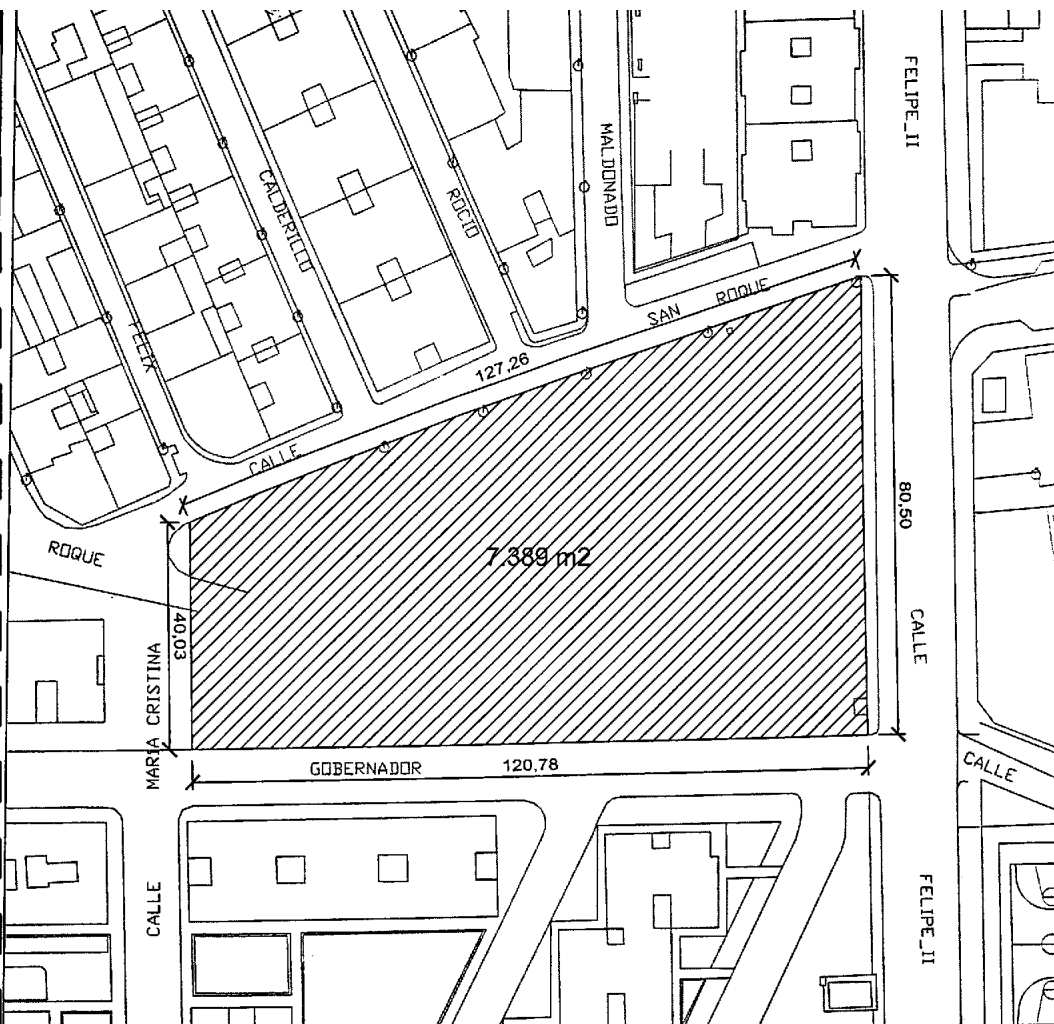
- NORTE: Calle Lope de Vega
- SUR: Vial 1 de la U.E. 16
- ESTE: Calle San José de Calasanz
- OESTE: Vial 6 de la U.E. 16

*DILIGENCIA: Para hacer constar que el presente documento corresponde al aprobado definitivamente por el pleno en sesión de 12 JUL 2005 Parla, a 05 SER 2005*

**EL SECRETARIO GENERAL,**

**PLAN ESPECIAL DE APARCAMIENTOS**

<b>Propiedad:</b> Excmo. Ayuntamiento de Parla	<b>Situación:</b> U.E. 16 "Nuevo Centro"	<b>Plano:</b> Aparcamiento 9
<b>Fecha:</b> Julio 2005	<b>Escala:</b> 1 : 1000	



**DESCRIPCIÓN APARCAMIENTO 10**

Terreno en el Término Municipal de Parla, de forma poligonal, que comprende la parcela de ref. catastral 5144501, sujeta a la ordenanza 8, con una superficie total de 7.389 m<sup>2</sup>.

**LINDEROS:**

- NORTE: Calle San Roque
- SUR: Calle Gobernador
- ESTE: Calle Felipe II
- OESTE: Calle María Cristina

*DILIGENCIA: Para hacer constar que el presente documento corresponde al aprobado definitivamente en el Pleno del Ayuntamiento de Parla el día 12 JUL 2005.*

*EL SECRETARIO GENERAL*

**PLAN ESPECIAL DE APARCAMIENTOS**

<b>Propiedad:</b> Excmo. Ayuntamiento de Parla	<b>Situación:</b> Calles San Roque, Gobernador, María Cristina y Felipe II.	<b>Plano:</b> Aparcamiento 10	<b>Escala:</b> 1 : 1000
		<b>Fecha:</b> Julio 2005	



**DESCRIPCIÓN APARCAMIENTO 11**

Terreno en el Término Municipal de Parla, de forma poligonal, que comprende la parcela de ref. catastral 5345301, sujeta a la ordenanza 7.1, con una superficie total de 2.389 m<sup>2</sup>.

**LINDEROS:**

NORTE: Calle Honore de Balzac

SUR: Calle Milán

ESTE: Calle Nápoles

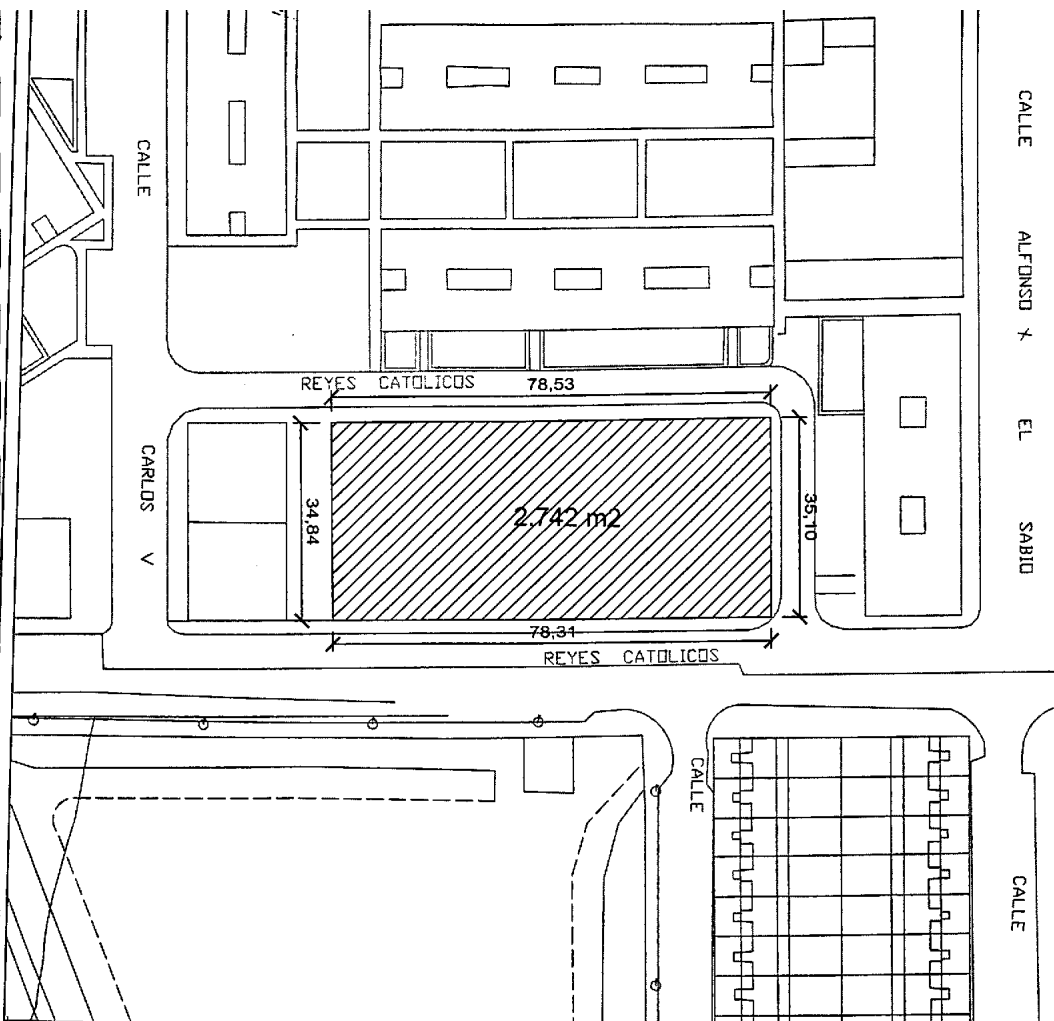
OESTE: Colegio Luis Vives

AGENCIA: Para hacer constar que el presente documento corresponde al aprobado definitivamente por el Pleno en sesión de Parla, a 05 SEP 2005. 12 JUL 2005.

EL SECRETARIO GENERAL,

**PLAN ESPECIAL DE APARCAMIENTOS**

<p>Propiedad: Excmo. Ayuntamiento de Parla</p>	<p>Situación: Calles Milán, Nápoles y Honore de Balzac</p>	<p>Plano: Aparcamiento 11</p>	<p>Fecha: Julio 2005</p> <p>Escala: 1 : 1000</p>
--	--	-----------------------------------	--



**DESCRIPCIÓN APARCAMIENTO 12**

Terreno en el Término Municipal de Parla, de forma poligonal, que comprende la parcela de ref. catastral 4739801, sujeta a la ordenanza 7.1, con una superficie total de 2.742 m<sup>2</sup>.

**LINDEROS:**

NORTE: Calle Reyes Católicos

SUR: Calle Reyes Católicos

ESTE: Calle Reyes Católicos

OESTE: Espacios Públicos

*DECLARACIÓN: Para hacer constar que el presente documento corresponde al aprobado definitivamente por el Pleno en sesión de Parla, a las 12 JUL 2005*

*SECRETARÍA GENERAL*

**PLAN ESPECIAL DE APARCAMIENTOS**

Propiedad: <b>Excmo. Ayuntamiento de Parla</b>	Situación: <b>Calle Reyes Católicos</b>	Plano: <b>Aparcamiento 12</b>	Fecha: <b>Julio 2005</b>
		Escala: <b>1 : 1000</b>	



**DESCRIPCIÓN APARCAMIENTO 13**

Terreno en el Término Municipal de Parla, de forma poligonal, que comprende zonas verdes y espacios públicos sujetos a la ordenanza 8 con una superficie total de 480 m<sup>2</sup>.

**LINDEROS:**

- NORTE: Espacios públicos.
- SUR: Calle Fernando III el Santo.
- ESTE: Calle María Cristina
- OESTE: Lateral del bloque 47 de la C/ Fernando III el Santo.

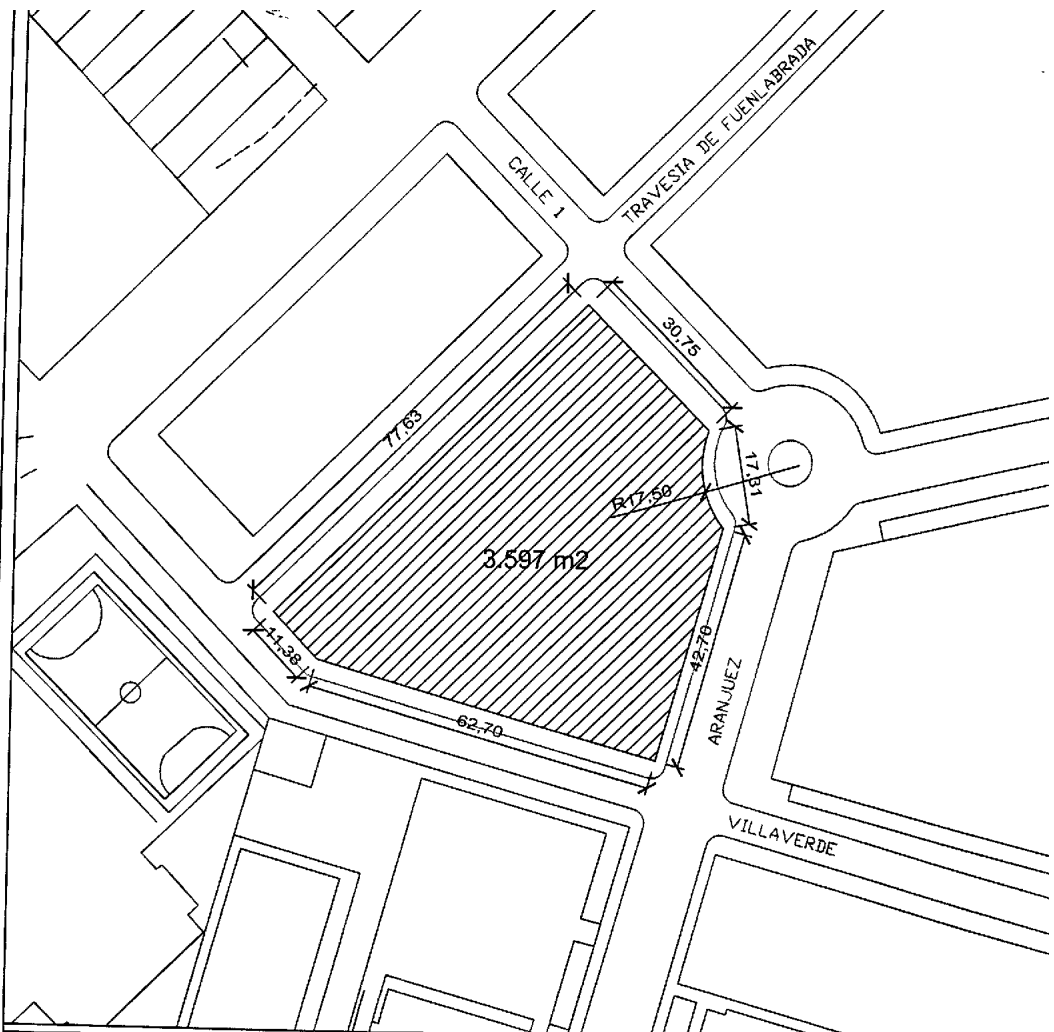
*Diligencia: Para hacer constar que el presente documento corresponde al aprobado definitivamente por el pleno en sesión de 12 JULIO 2005*

*Parla, a 05 SEP 2005*

**EL SECRETARIO GENERAL**

**PLAN ESPECIAL DE APARCAMIENTOS**

<p>Propiedad: <b>Excmo. Ayuntamiento de Parla</b></p>	<p>Situación: <b>Calles María Cristina y Fernando III el Santo.</b></p>	<p>Plano: <b>Aparcamiento 13</b></p> <p>Fecha: <b>Julio 2005</b></p>	<p>Escala: <b>1 : 500</b></p>
---	---	--	-----------------------------------



**DESCRIPCIÓN APARCAMIENTO 14**

Terreno en el Término Municipal de Parla, de forma poligonal, que comprende la parcela 3 de la U.E. 5 y su parcela colindante de la U.E. 6, sujetas a la ordenanza 8, con una superficie total de 3.597 m<sup>2</sup>

**LINDEROS:**

NOROESTE: Travesía de Fuenlabrada

NORESTE: Calle 1 de la Unidad de Ejecución 5

SUROESTE: Calle Villaverde

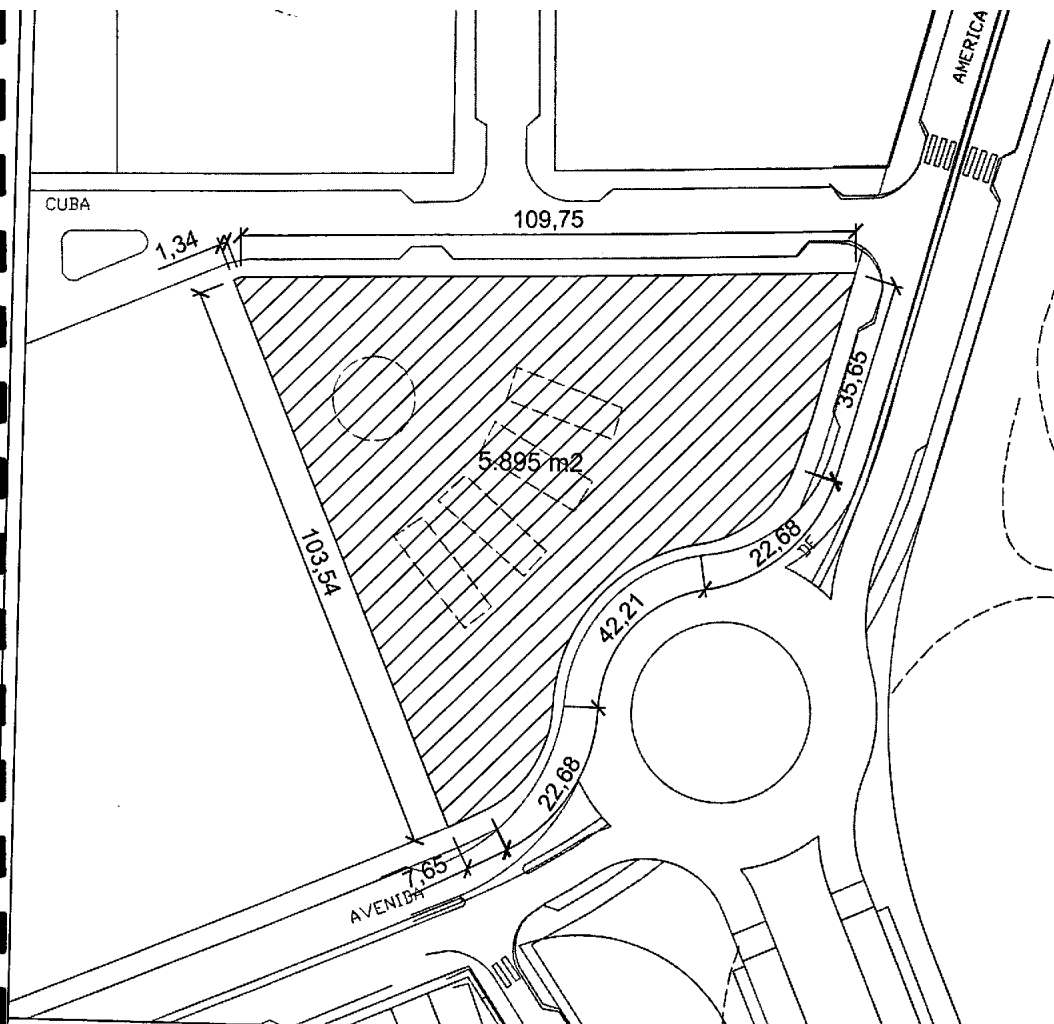
SURESTE: Calle Aranjuez

Para hacer constar que el presente documento corresponde al aprobado definitivamente por el Pleno en sesión de 12 JUL 2005

EL SECRETARIO GENERAL

**PLAN ESPECIAL DE APARCAMIENTOS**

Propiedad: <b>Excmo. Ayuntamiento de Parla</b>	Situación: <b>U.E 5 y U.E. 6</b>	Plano: <b>Aparcamiento 14</b>	Fecha: <b>Julio 2005</b>
		Escala: <b>1 : 1000</b>	



**DESCRIPCIÓN APARCAMIENTO 15**

Terreno en el Término Municipal de Parla, de forma poligonal, que comprende la parcela de referencia catastral 5236302, sujeta a la ordenanza 8 (Zonas verdes y espacios públicos), con una superficie total de 5.895 m<sup>2</sup>

**LINDEROS:**

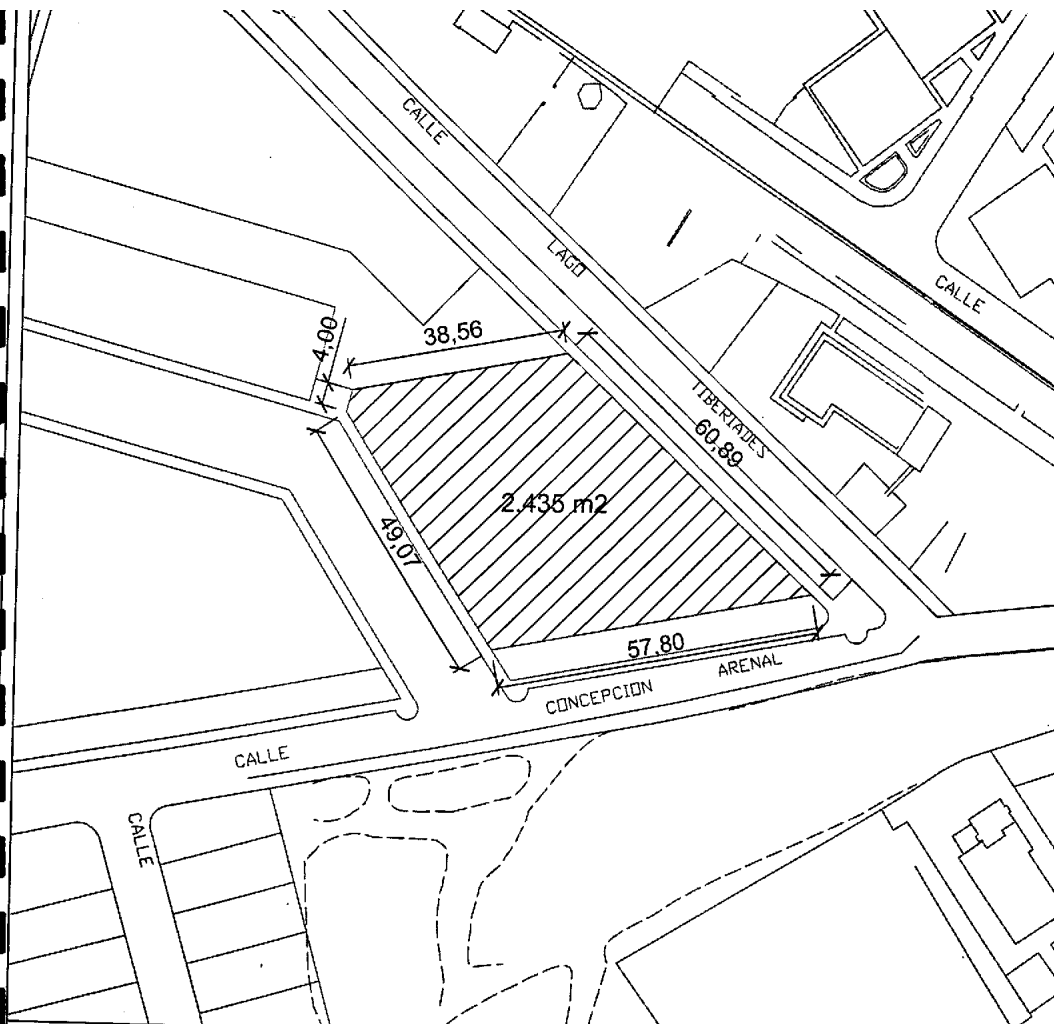
- NORTE: Calle Cuba
- SUROESTE: Parcela de ref. 5236301
- SURESTE: Avenida de América

Para hacer constar por el presente documento correspondiente al expediente de referencia por el Plan en sesión de 05 SEP 2005  
 SECRETARIO GENERAL  
 12 JUL 2005

**PLAN ESPECIAL DE APARCAMIENTOS**

Propiedad: Excmo. Ayuntamiento de Parla	Situación: Avenida de América y Calle Cuba	Plano: Aparcamiento 15	Fecha: Julio 2005	Escala: 1 : 1000
--	---	---------------------------	----------------------	---------------------





**DESCRIPCIÓN APARCAMIENTO 16**

Terreno en el Término Municipal de Parla, de forma poligonal, que comprende parte de la parcela B de la Unidad de Ejecución UE 18, sujeta a la ordenanza 8 (Zonas verdes y espacios públicos), con una superficie total de 2,435 m<sup>2</sup>

**LINDEROS:**

NORTE: Resto de la parcela B de la UE-18

SUR: Calle Concepción Arenal

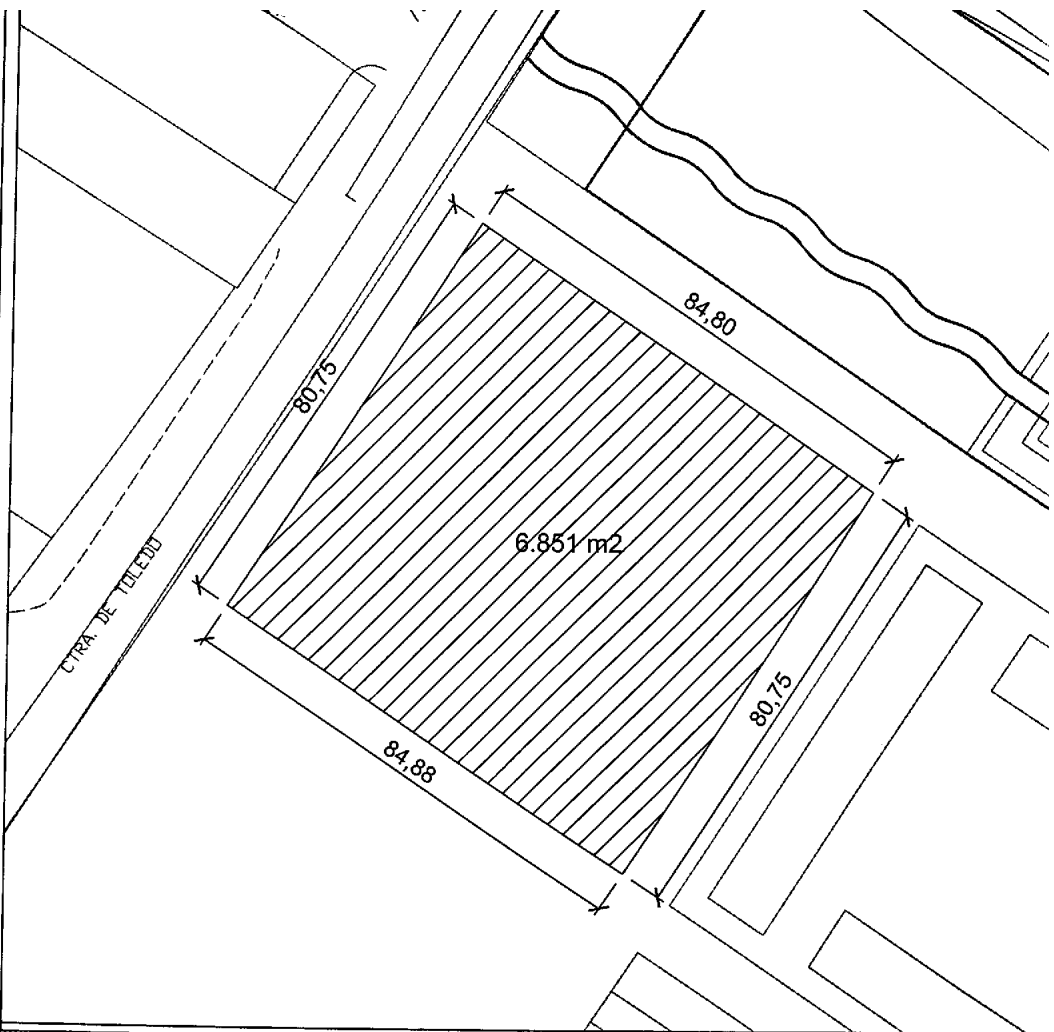
ESTE: Calle Lago Tiberiades

OESTE: Calle C de la UE-18

**PLAN ESPECIAL DE APARCAMIENTOS**

Propiedad: <b>Excmo. Ayuntamiento de Parla</b>	Situación: <b>Calles Concepción Arenal y Lago Tiberiades</b>	Plano: <b>Aparcamiento 16</b>	Fecha: <b>Julio 2005</b>
		Fecha: <b>Julio 2005</b>	Escala: <b>1 : 1000</b>

Para hacer constar que el presente  
 Plan Especial de Aparcamientos aprobado definitivamente  
 en sesión de 12 JUL 2005  
 EL SEÑOR ALCAIDE GENERAL



**DESCRIPCIÓN APARCAMIENTO 17**

Terreno en el Término Municipal de Parla, de forma poligonal, que comprende parte de las parcelas RH y RF-1 del PAU 4 "LEGUARIO SUR", sujetas a la ordenanza 7.1, con una superficie total de 6.851 m<sup>2</sup>

**LINDEROS:**

NORTE: Resto de las parcelas RH y RF-1 del Leguario Sur

SUR: Resto de las parcelas RH y RF-1 del Leguario Sur

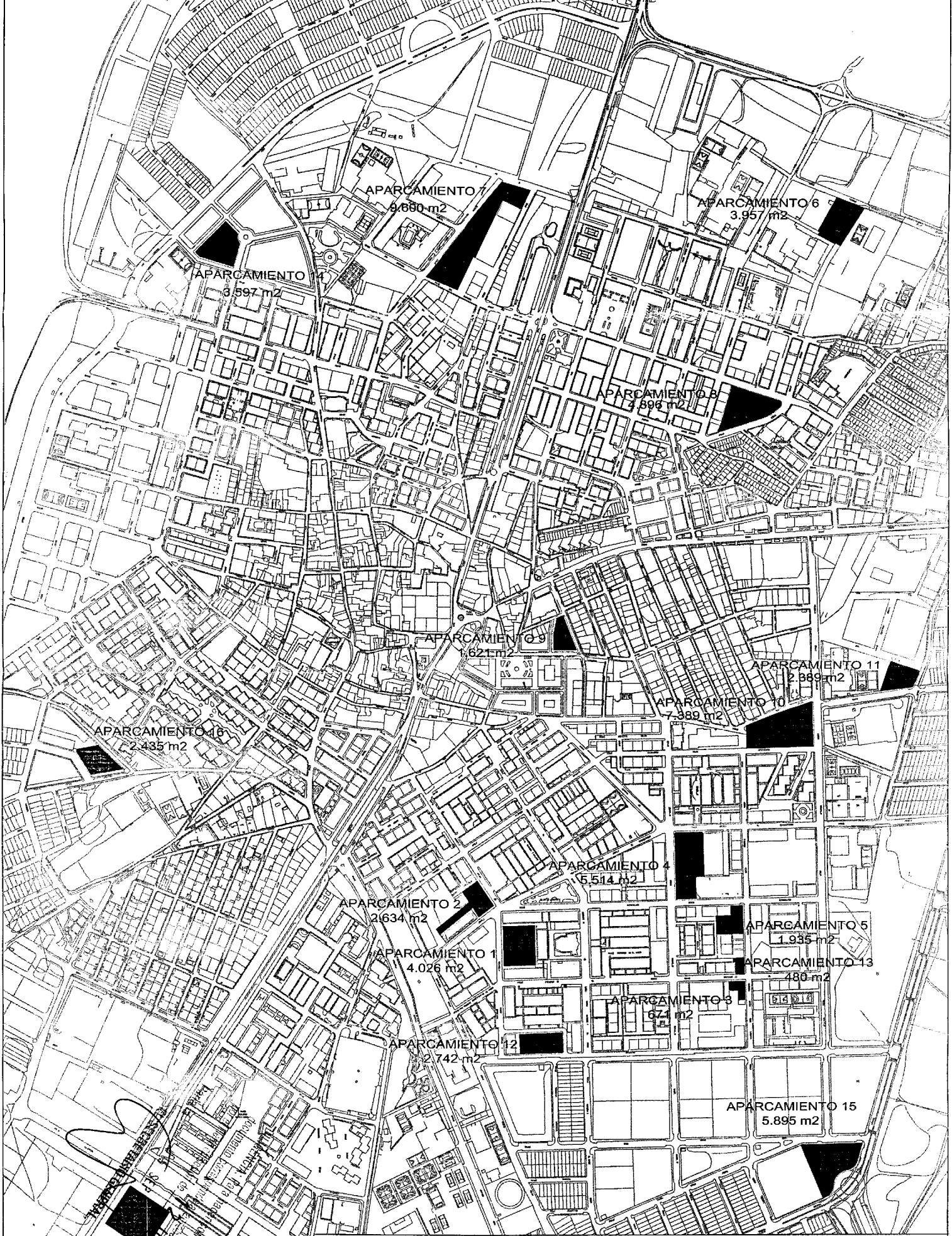
ESTE: Resto de la parcela RH del Leguario Sur

OESTE: Resto de la parcela RF-1 del Leguario Sur

Para hacer efectuar que el presente  
 documento corresponde al aprobado definitivamente  
 por el pleno en sesión de 12 JUL 2005  
 10:5 SEP 2005  
 EL SECRETARIO GENERAL

**PLAN ESPECIAL DE APARCAMIENTOS**

Propiedad: <b>Excmo. Ayuntamiento de Parla</b>	Situación: <b>Leguario Sur</b>	Plano: <b>Aparcamiento 17</b>	Fecha: <b>Julio 2005</b>	Escala: <b>1 : 1000</b>
---	-----------------------------------	----------------------------------	-----------------------------	----------------------------



**PLAN ESPECIAL DE APARCAMIENTOS**

Propiedad:  
Excmo. Ayuntamiento  
de Parla

Situación:  
Parla (Madrid)

Plano:  
Situación Parcelas

Fecha:  
Julio 2005

Escala: