

# Plan General de Ordenación Urbana Parla 1997



Consejería de Obras Públicas  
Urbanismo y Transportes

Dirección General de Urbanismo y  
Planificación Regional

**Comunidad de Madrid**



**Planos  
Ordenación**



AYUNTAMIENTO DE PARLA  
PLAN GENERAL DE ORDENACION URBANA

**PLANOS**

COMUNIDAD DE MADRID  
CONSEJERIA DE OBRAS PUBLICAS,  
URBANISMO Y TRANSPORTE  
DIRECCION GENERAL DE URBANISMO Y  
PLANIFICACION REGIONAL



DILIGENCIA: Para hacer constar que el presente  
documento corresponde al aprobado provisionalmente  
por el Pleno en sesión de 30 JUN 1997

Parla, a 30 JUN. 1997

EL SECRETARIO GENERAL.

P-81206-2

DOCUMENTACIÓN A QUE SE REFIERE EL NÚMERO DEL  
CONSEJO DE GOBIERNO DE FECHA 31 JUL. 1997

MADRID 28 AGO. 1997  
EL SECRETARIO GENERAL TÉCNICO  
EL JEFE DEL SERVICIO DE  
ACTUACIÓN ADMINISTRATIVA  
Y DESARROLLO NORMATIVO  
D. Rodríguez  
D. 509, B. 00000000

#### INDICE DE PLANOS.

*PLANO 1. ESTRUCTURA ORGÁNICA Y CLASIFICACIÓN DEL SUELO. (Escala 1:10.000)*

*PLANO 2. SÍNTESIS DE LA ORDENACIÓN. (Escala 1:5.000)*

*SERIE DE PLANOS 4. ORDENACIÓN Y GESTIÓN. (26 Planos, Escala 1:1.000)*

*PLANO 5. ESQUEMA GENERAL DE INFRAESTRUCTURAS. (Escala 1:5.000)*

*SERIE DE PLANOS 6. INFRAESTRUCTURAS. (26 Planos, Escala 1:1.000)*

*PLANO 7. SISTEMAS GENERALES. (Escala 1:5.000)*

*PLANO 8. PROGRAMA DE ACTUACIÓN. (Escala 1:10.000)*

COMUNIDAD DE MADRID  
CONSEJERÍA DE OBRAS PÚBLICAS,  
URBANISMO Y TRANSPORTE  
DIRECCIÓN GENERAL DE URBANISMO Y  
COMUNICACIÓN REGIONAL



DILIGENCIA: Para hacer constar que el presente  
documento corresponde al aprobado provisionalmente  
por el Pleno en sesión de 30 JUN. 1997

Parla, a 30 JUN. 1997  
EL SECRETARIO GENERAL.

P-81207-2

COMUNIDAD DE MADRID  
CONSEJERIA DE OBRAS PUBLICAS,  
URBANISMO Y TRANSPORTE  
DIRECCION GENERAL DE URBANISMO Y  
PLANIFICACION REGIONAL

22 JUL. 1997

DOCUMENTO INFORMADO

EL TECNICO  
INFORMANTE

**PLANO 1. ESTRUCTURA ORGÁNICA Y CLASIFICACIÓN DEL SUELO**  
(Escala 1:10.000)

DILIGENCIA: Para hacer constar que el presente  
documento corresponde al aprobado provisionalmente  
por el Pleno en sesión de.....

Parla, a

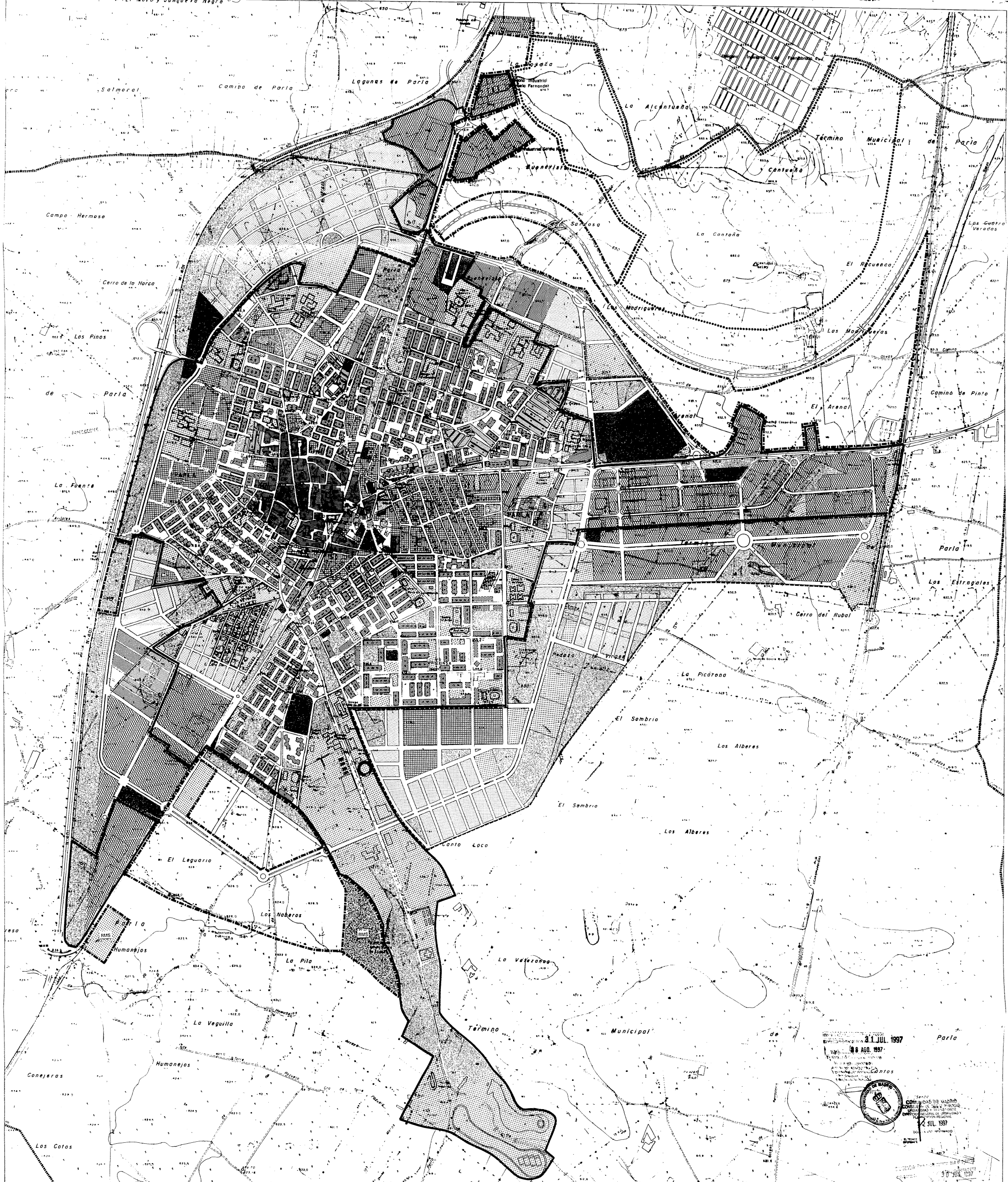
30 JUN. 1997

EL SECRETARIO GENERAL.



P-81208-2





31 JUL. 1997  
 8 AGO. 1997  
 2 JUL. 1997  
 9 JUL. 1997



ORDENANZAS

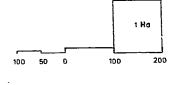
- 1 CASCO (1 GRADO)
- 2 MULTIFAMILIAR MANZANA CERRADA (3 GRADOS)
- 3 UNIFAMILIAR (4 GRADOS)
- 4 MULTIFAMILIAR BLOQUE ABIERTO (2 GRADOS)
- 5 INDUSTRIAL (5 GRADOS)
- 6 TERCARIO (4 GRADOS)
- 7 EQUIPAMIENTOS (2 GRADOS)
- 8 ZONAS VERDES Y ESPACIOS LIBRES (2 GRADOS)

AMBITOS DE CLASIFICACION

- SUELO URBANO
- SUELO URBANIZABLE PROGRAMADO
- SUELO URBANIZABLE PROGRAMADO EN EJECUCION
- SUELO URBANIZABLE NO PROGRAMADO
- SUELO NO URBANIZABLE DE ESPECIAL PROTECCION
- SUELO NO URBANIZABLE
- RMS RESERVA MUNICIPAL DE SUELO
- LIMITE DEL TERMINO MUNICIPAL

AYUNTAMIENTO DE PARLA  
 PLAN GENERAL DE ORDENACION URBANA  
 1997

SINTESIS DE LA ORDENACION



COMUNIDAD DE MADRID  
CONSEJERIA DE OBRAS PUBLICAS,  
URBANISMO Y TRANSPORTE  
DIRECCION GENERAL DE URBANISMO Y  
PLANIFICACION REGIONAL  
22 JUL. 1997  
DOCUMENTO INFORMADO  
EL TECNICO  
INFORMANTE

**PLANO 2. SÍNTESIS DE LA ORDENACIÓN**  
(Escala 1:5.000)

DILIGENCIA: Para los efectos de la presente,  
el documento corresponde al aprobado provisionalmente  
por el Pleno en sesión de 30 JUN. 1997


Parla, a 30 JUN. 1997

EL SECRETARIO GENERAL.





P-81210-2





 SUELO URBANO


 SUELO URBANIZABLE PROGRAMADO

 SUELO URBANIZABLE PROGRAMADO EN EJECUCION

 SUELO URBANIZABLE NO PROGRAMADO

 SUELO NO URBANIZABLE COMUN

 SUELO NO URBANIZABLE DE ESPECIAL PROTECCION

 SISTEMAS GENERALES

 LIMITE DEL TERMINO MUNICIPAL

SNU - EPA = Agraria  
 SNU - EPIP = Interés paisajístico  
 SNU - EPCR = Afección de cauces y riberas  
 SNU - EPCC = Afección de cañadas y cordetes

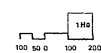


AYUNTAMIENTO DE PARLA

PLAN GENERAL DE ORDENACION URBANA

1997

## ESTRUCTURA ORGANICA Y CLASIFICACION DEL SUELO



COMUNIDAD DE MADRID  
CONSEJERIA DE OBRAS PUBLICAS,  
URBANISMO Y TRANSPORTE  
DIRECCION GENERAL DE URBANISMO Y  
PLANIFICACION REGIONAL

22 JUL. 1997

DOCUMENTO INFORMADO

EL TECNICO  
RESPONSABLE

**SERIE DE PLANOS 4. ORDENACIÓN Y GESTIÓN**  
(26 Planos, Escala 1:1.000)

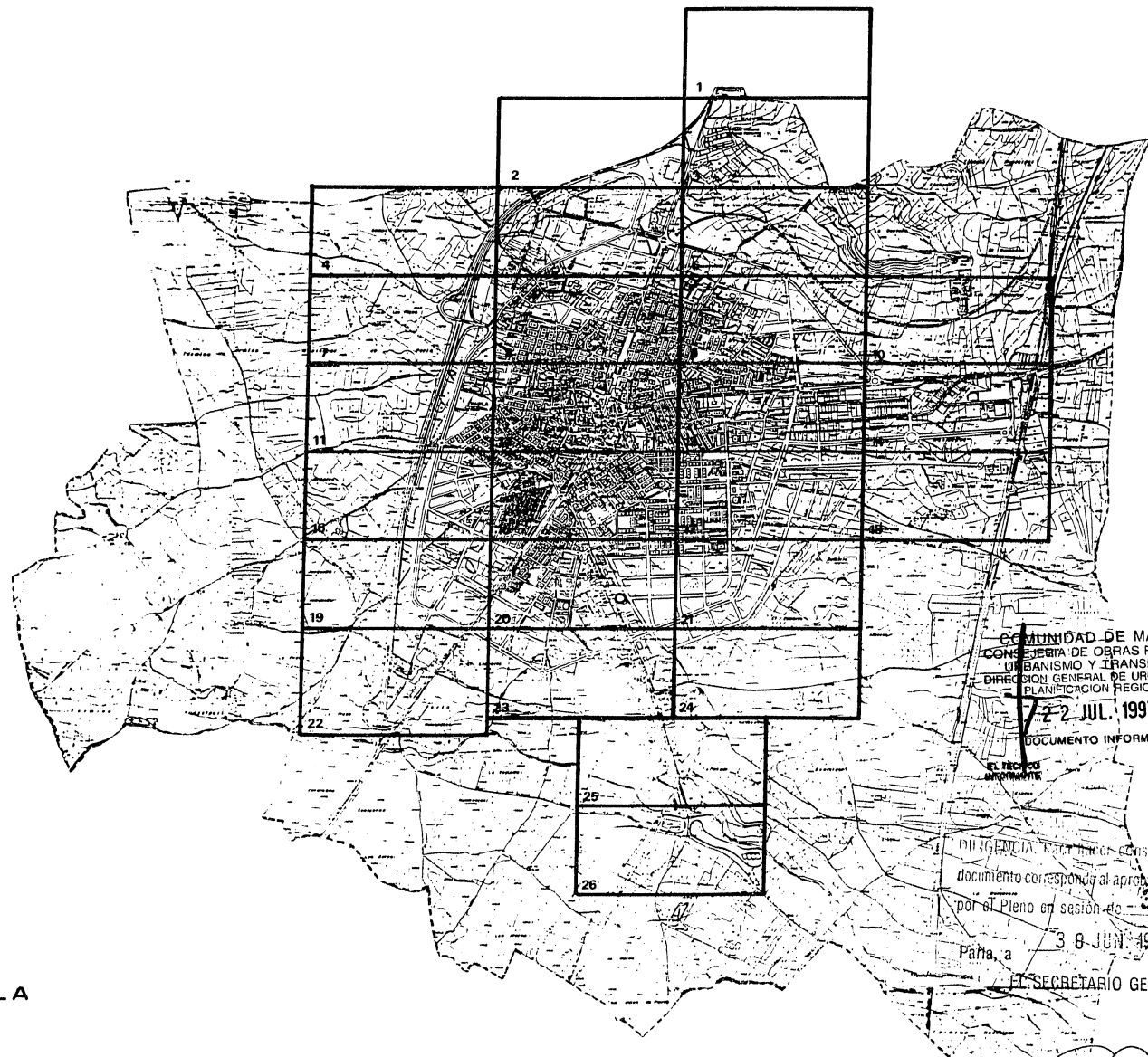
DECLARACION: Para hacer constar que el presente  
documento corresponde al aprobado provisionalmente  
por el Pleno en sesión de 30 JUN. 1997

Parla, a 30 JUN. 1997

EL SECRETARIO GENERAL



P-81212-2



COMUNIDAD DE MADRID  
CONSEJERIA DE OBRAS PUBLICAS,  
URBANISMO Y TRANSPORTE  
DIRECCION GENERAL DE URBANISMO Y  
PLANIFICACION REGIONAL

22 JUL 1997

DOCUMENTO INFORMADO

EL TECNICO  
INFORMANTE

DECLARACION: Para hacer constar que el presente  
documento corresponde al aprobado provisionalmente  
por el Pleno en sesión de 30 JUN 1997

Para a 30 JUN 1997

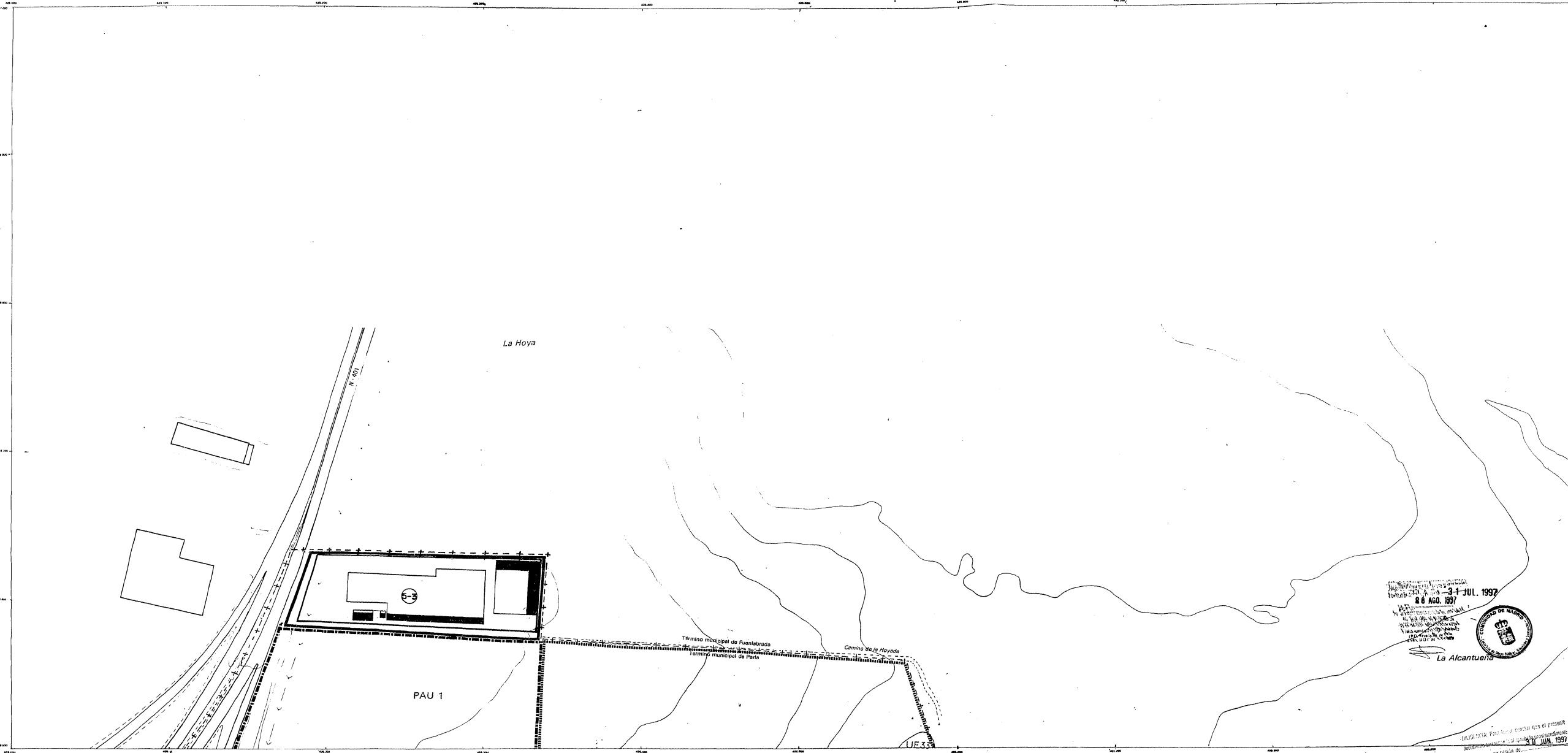
EL SECRETARIO GENERAL.

P-81213-2



AYUNTAMIENTO DE PARLA  
PLANO GUIA





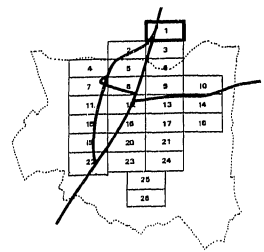
3-1 JUL. 1997  
 8 6 AGO. 1997  
 Ayuntamiento de Parla  
 La Alcantueta

Para el Pleno que se celebrará el día 30 JUN. 1997  
 EL SECRETARIO GENERAL.

- ALINEACIONES-LIMITE DE ORDENANZA  
NUMERO DE ORDENANZA
- EDIFICIOS FUERA DE ORDENACION
- UNIDADES DE EJECUCION
- SECTORES DE PLAN PARCIAL
- SECTORES DE PLAN PARCIAL EN EJECUCION
- AMBITO DE PAU
- LIMITE DEL TERMINO MUNICIPAL

- ORDENANZAS DE ZONA**
- 1 CASCO (1 GRADO)
  - 2 MULTIFAMILIAR MANZANA CERRADA (3 GRADOS)
  - 3 UNIFAMILIAR (4 GRADOS)
  - 4 MULTIFAMILIAR BLOQUE ABIERTO (2 GRADOS)
  - 5 INDUSTRIAL (5 GRADOS)
  - 6 TERCIARIO (4 GRADOS)
  - 7 EQUIPAMIENTOS (2 GRADOS)
  - 8 ZONAS VERDES Y ESPACIOS LIBRES (2 GRADOS)

GRAFICO DE DISTRIBUCION DE HOJAS

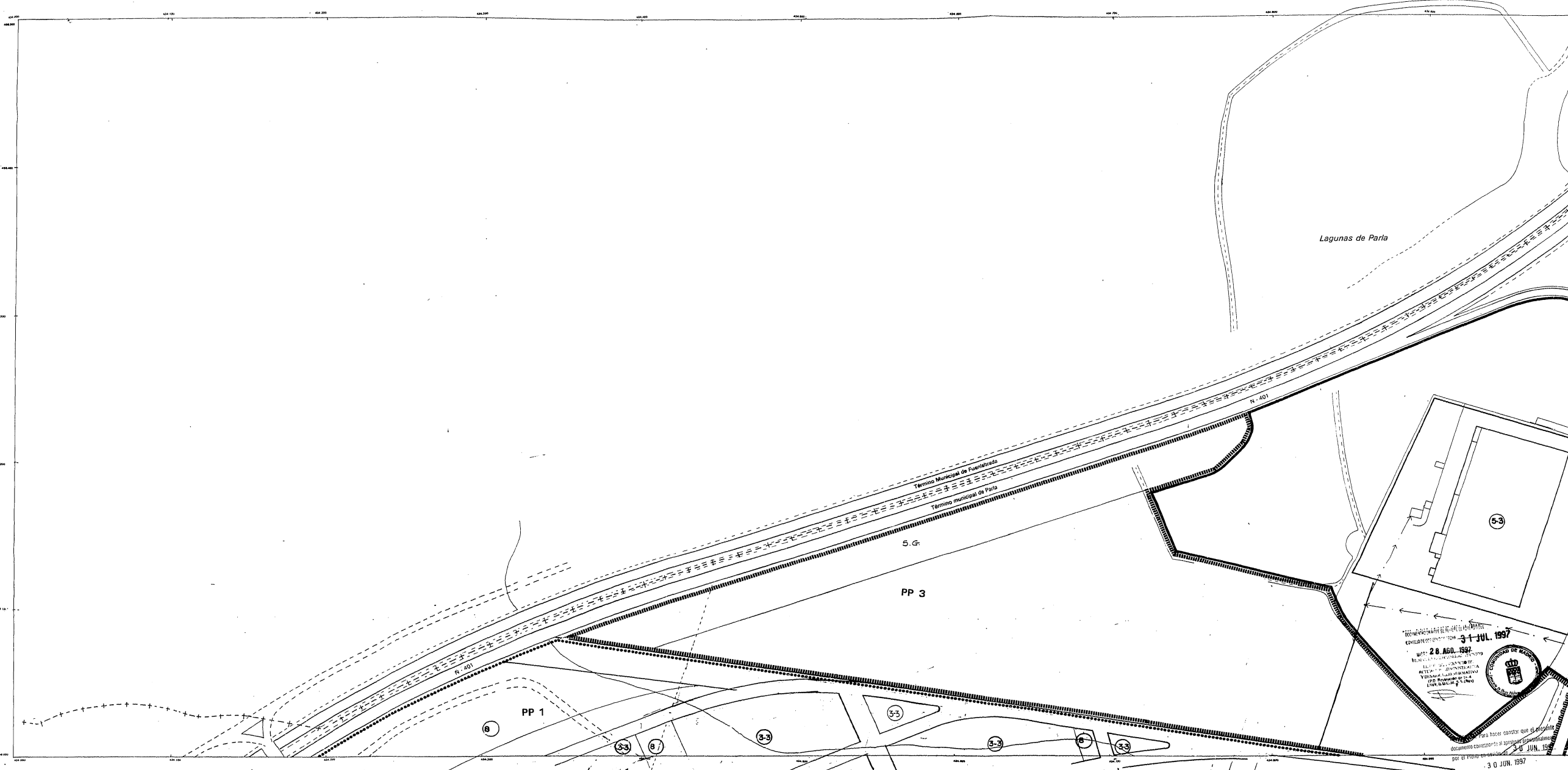


10 0 10 20  
 ESCALA 1:1.000



AYUNTAMIENTO DE PARLA  
 PLAN GENERAL DE ORDENACION URBANA  
 1997

**PLANOS DE ORDENACION Y GESTION**  
 (SERIE 1/1000)

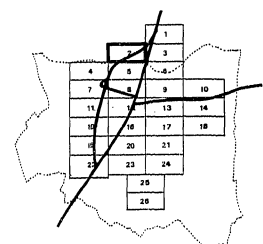


- ALINEACIONES-LIMITE DE ORDENANZA
- NUMERO DE ORDENANZA
- EDIFICIOS FUERA DE ORDENACION
- UNIDADES DE EJECUCION
- SECTORES DE PLAN PARCIAL
- SECTORES DE PLAN PARCIAL EN EJECUCION
- AMBITO DE PAU
- LIMITE DEL TERMINO MUNICIPAL

- ORDENANZAS DE ZONA**
- 1 CASCO (1 GRADO)
  - 2 MULTIFAMILIAR MANZANA CERRADA (3 GRADOS)
  - 3 UNIFAMILIAR (4 GRADOS)
  - 4 MULTIFAMILIAR BLOQUE ABIERTO (2 GRADOS)
  - 5 INDUSTRIAL (5 GRADOS)
  - 6 TERCIARIO (4 GRADOS)
  - 7 EQUIPAMIENTOS (2 GRADOS)
  - 8 ZONAS VERDES Y ESPACIOS LIBRES (2 GRADOS)

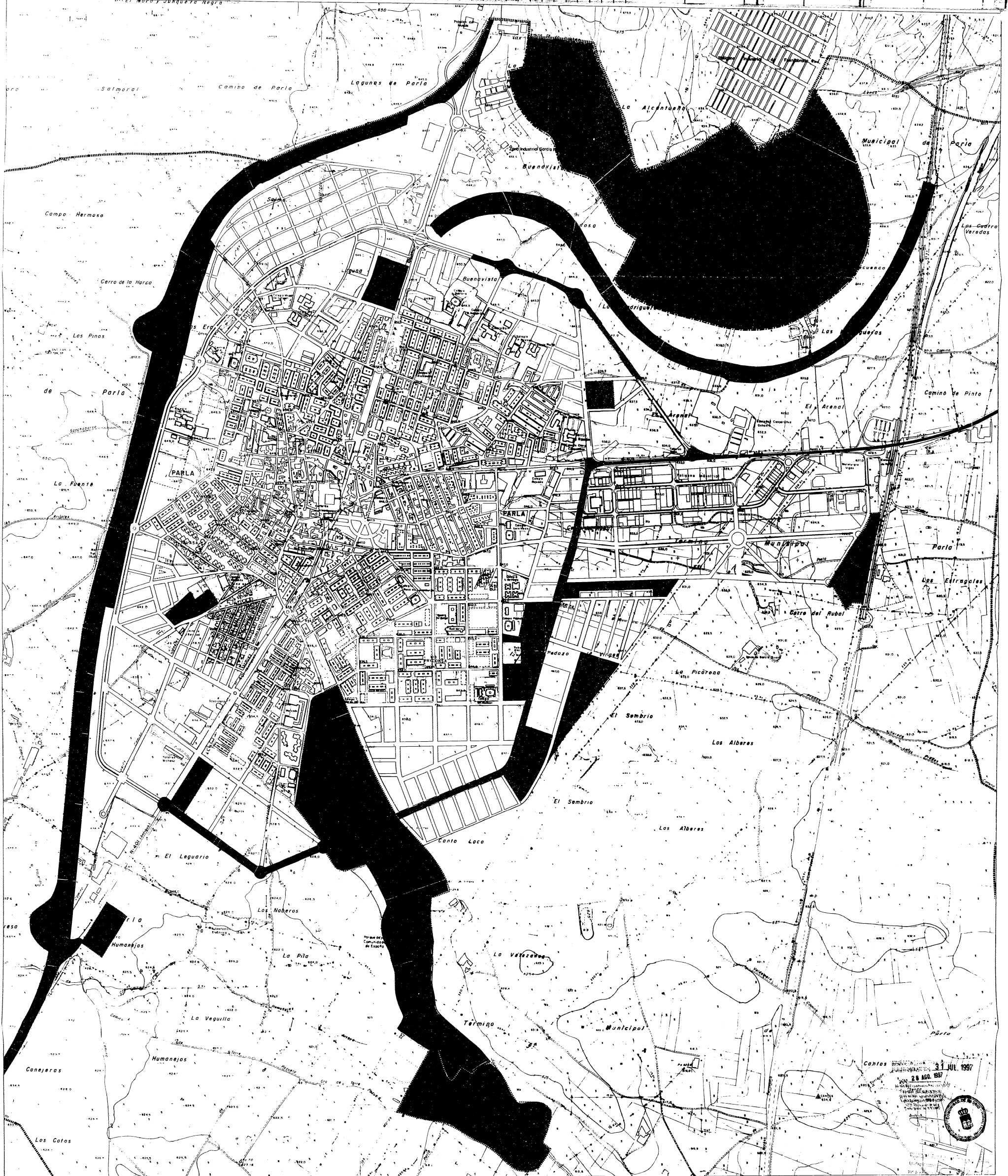
LAS ORDENANZAS MARCADAS EN LOS AMBITOS DE SUELO URBANIZABLE PROGRAMADO TIENEN SOLO UN CARACTER ORIENTATIVO

GRAFICO DE DISTRIBUCION DE HOJAS







ESCALA 1:1.000


COMUNIDAD DE MADRID  
 CONSEJO DE POLÍTICAS TERRITORIALES,  
 URBANISMO Y TRANSPORTE  
 DIRECCION GENERAL DE ORDENACION Y  
 PLAN GENERAL DE ORDENACION URBANA  
 1997  
**PLANOS DE ORDENACION Y GESTION**  
 (SERIE 1/1000)  
 P-81215-0



31 JUL. 1997  
 28 AGO. 1997  
 MUNICIPIO DE PARLA  
 Ayuntamiento de Parla



- SISTEMAS GENERALES**
-  ZONAS VERDES Y ESPACIOS LIBRES
  -  EQUIPAMIENTOS
  -  ZONA VERDE ESPECIAL PROTECCION
  -  VIARIO

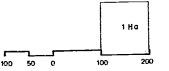
 LIMITE DE TERMINO MUNICIPAL

P-13116-0

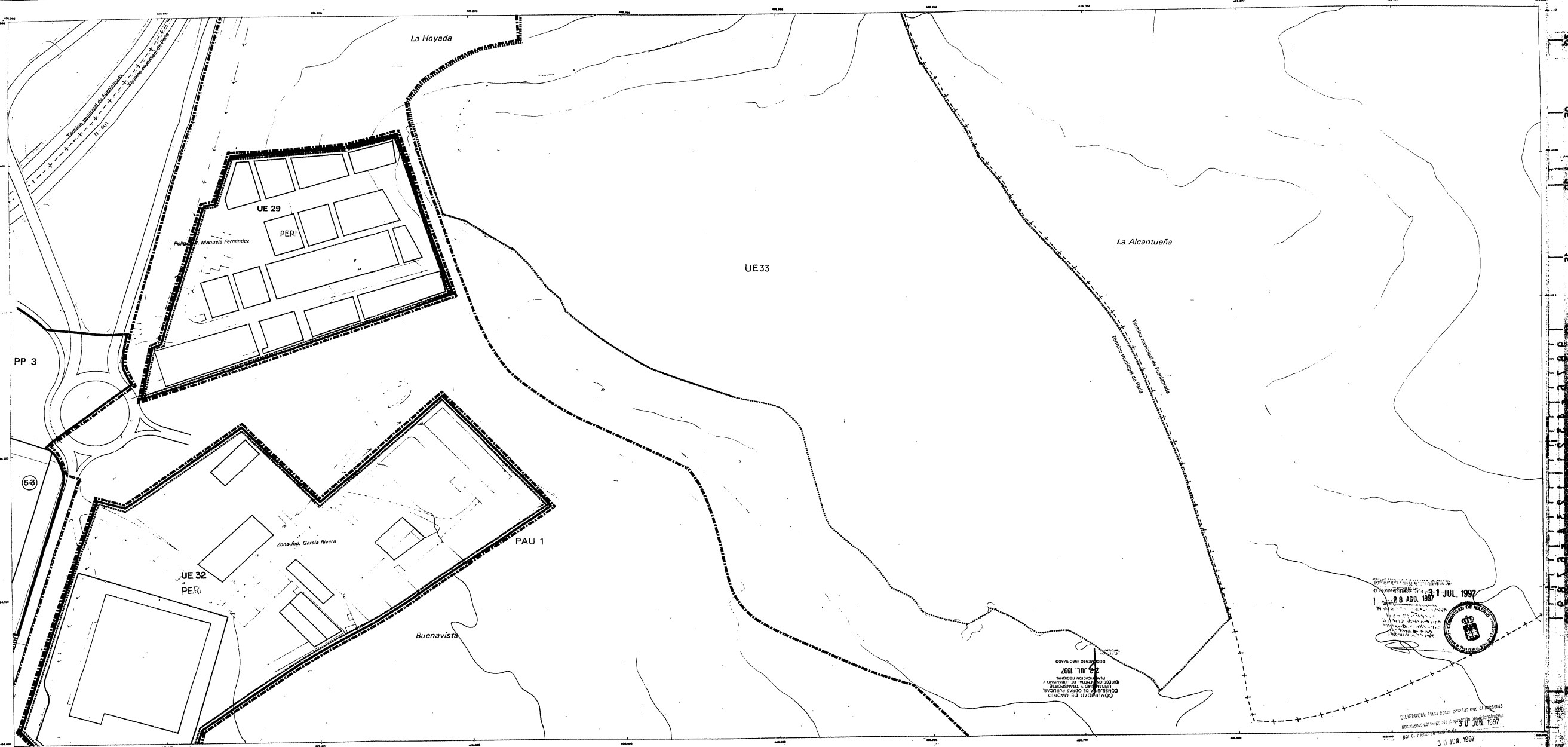
EL SECRETARIO GENERAL  
 JAV

COMUNITAT DE VALENCIA  
 CONSSELLERIA D'INFRAESTRUCTURES, TRANSPORTS I TURISME  
 DIRECCIO GENERAL D'URBANISME I PLANEJAMENT  
 PLAN GENERAL DE ORDENACION URBANA  
 22 JUL. 1997  
 DOCUMENTO INFORMATIVO  
 1997

**SISTEMAS GENERALES**














28 AGO. 1997  
 31 JUL. 1997  


31 JUL. 1997  
 COMANDO DE MAPAS  
 DIRECCION GENERAL DE INGENIERIA  
 Y ARQUITECTURA REGIONAL

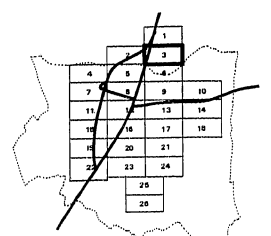
DILIGENCIA: Para haber expedido este presente documento correspondiente al expediente reglamentario por el Plan de Ordenación Urbana de Parla, a  
 30 JUN. 1997  
 EL SECRETARIO GENERAL

-  ALINEACIONES-LIMITE DE ORDENANZA
-  NUMERO DE ORDENANZA
-  EDIFICIOS FUERA DE ORDENACION
-  UNIDADES DE EJECUCION
-  SECTORES DE PLAN PARCIAL
-  SECTORES DE PLAN PARCIAL EN EJECUCION
-  AMBITO DE PAU
-  LIMITE DEL TERMINO MUNICIPAL

- ORDENANZAS DE ZONA**
- 1 CASCO (1 GRADO)
  - 2 MULTIFAMILIAR MANZANA CERRADA (3 GRADOS)
  - 3 UNIFAMILIAR (4 GRADOS)
  - 4 MULTIFAMILIAR BLOQUE ABIERTO (2 GRADOS)
  - 5 INDUSTRIAL (5 GRADOS)
  - 6 TERCIARIO (4 GRADOS)
  - 7 EQUIPAMIENTOS (2 GRADOS)
  - 8 ZONAS VERDES Y ESPACIOS LIBRES (2 GRADOS)

LAS ORDENANZAS MARCADAS EN LOS AMBITOS DE SUELO URBANIZABLE PROGRAMADO TIENEN SOLO UN CARACTER ORIENTATIVO

GRAFICO DE DISTRIBUCION DE HOJAS



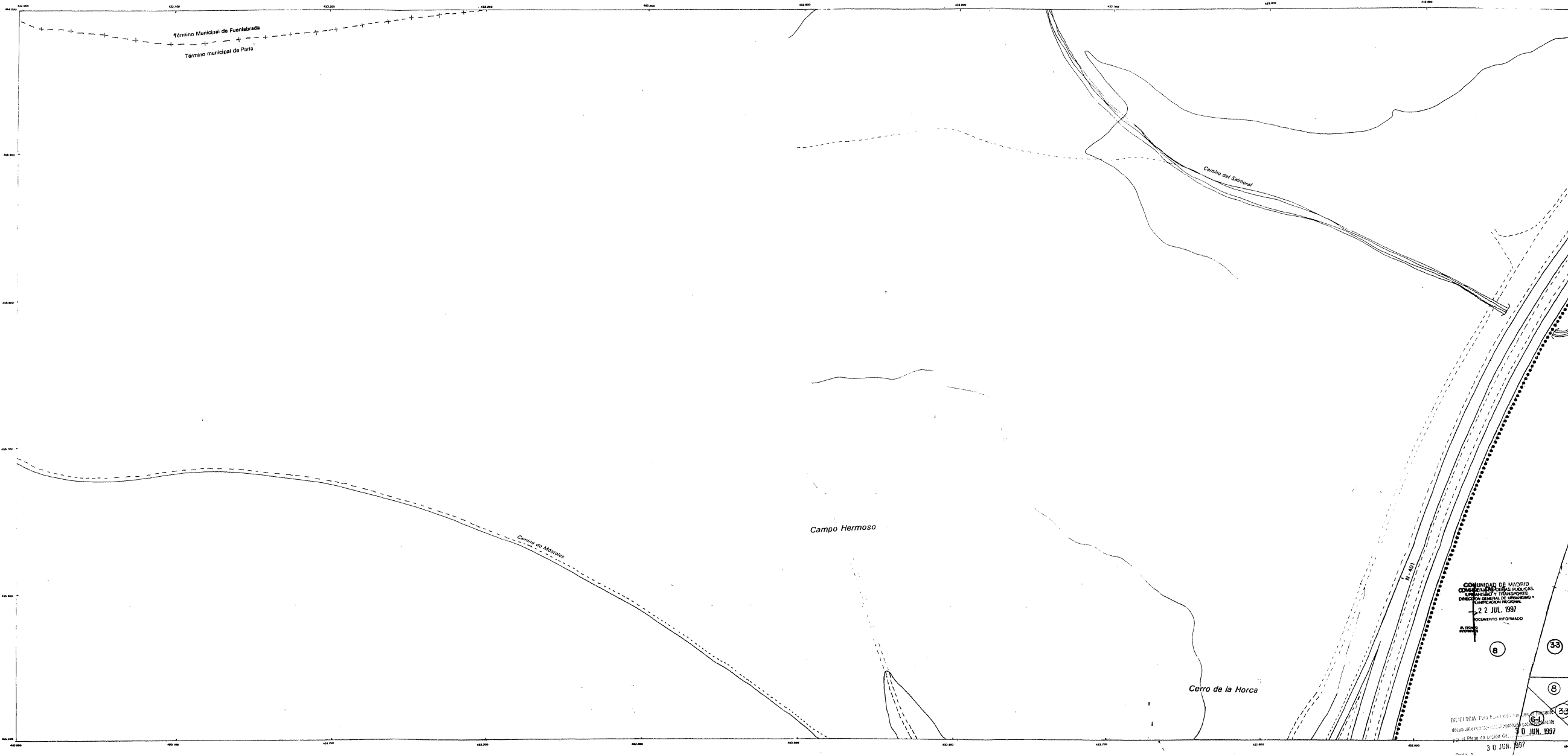
10 5 0 10 20  
 ESCALA 1:1.000



AYUNTAMIENTO DE PARLA  
 PLAN GENERAL DE ORDENACION URBANA  
 1987

**PLANOS DE ORDENACION Y GESTION**  
 (SERIE 1/1000)

P-81217-0



COMUNIDAD DE MADRID  
 CONCEJALDADO DE LAS FUERZAS  
 ARMADAS Y TIERRAS  
 DIRECCION GENERAL DE URBANISMO Y  
 PLANIFICACION REGIONAL  
 22 JUL. 1997  
 DOCUMENTO INFORMADO  
 EL TITULO  
 8

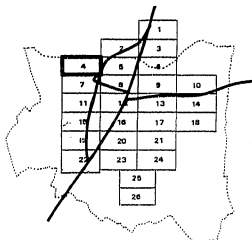
QUE SE DIGNA...  
 30 JUN. 1997  
 EL SECRETARIO GENERAL

- ALINEACIONES-LIMITE DE ORDENANZA
- NUMERO DE ORDENANZA
- EDIFICIOS FUERA DE ORDENACION
- UNIDADES DE EJECUCION
- SECTORES DE PLAN PARCIAL
- SECTORES DE PLAN PARCIAL EN EJECUCION
- AMBITO DE PAU
- LIMITE DEL TERMINO MUNICIPAL

- ORDENANZAS DE ZONA**
- 1 CASCO (1 GRADO)
  - 2 MULTIFAMILIAR MANZANA CERRADA (3 GRADOS)
  - 3 UNIFAMILIAR (4 GRADOS)
  - 4 MULTIFAMILIAR BLOQUE ABIERTO (2 GRADOS)
  - 5 INDUSTRIAL (5 GRADOS)
  - 6 TERCIARIO (4 GRADOS)
  - 7 EQUIPAMIENTOS (2 GRADOS)
  - 8 ZONAS VERDES Y ESPACIOS LIBRES (2 GRADOS)

\*LAS ORDENANZAS MARCADAS EN LOS AMBITOS DE SUELO URBANIZABLE PROGRAMADO TIENEN SOLO UN CARACTER ORIENTATIVO

GRAFICO DE DISTRIBUCION DE HOJAS



10 5 0 10 20  
 ESCALA 1:1.000



AYUNTAMIENTO DE PARLA  
 PLAN GENERAL DE ORDENACION URBANA  
 1997

**PLANOS DE ORDENACION Y GESTION**  
 (SERIE 1/1000)



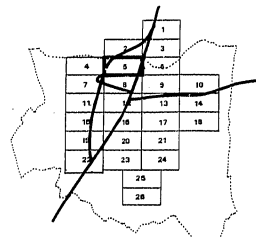
COMUNIDAD DE MADRID  
 CONSEJO DE ASESORES DE URBANISMO  
 ORDENACION DE LA CIUDAD  
 22 JUL. 1957  
 DOCUMENTO QUE SE REFIERE AL PROYECTO  
 DE ORDENACION DE LA CIUDAD DE PARLA  
 23 AGO. 1957  
 EL SECREARIO GENERAL

- (4-2) ALINEACIONES-LIMITE DE ORDENANZA
- NUMERO DE ORDENANZA
- EDIFICIOS FUERA DE ORDENACION
- UNIDADES DE EJECUCION
- SECTORES DE PLAN PARCIAL
- SECTORES DE PLAN PARCIAL EN EJECUCION
- AMBITO DE PAU
- - - - - LIMITE DEL TERMINO MUNICIPAL

- ORDENANZAS DE ZONA**
- 1 CASCO (1 GRADO)
  - 2 MULTIFAMILIAR MANZANA CERRADA (3 GRADOS)
  - 3 UNIFAMILIAR (4 GRADOS)
  - 4 MULTIFAMILIAR BLOQUE ABIERTO (2 GRADOS)
  - 5 INDUSTRIAL (5 GRADOS)
  - 6 TERCIARIO (4 GRADOS)
  - 7 EQUIPAMIENTOS (2 GRADOS)
  - 8 ZONAS VERDES Y ESPACIOS LIBRES (2 GRADOS)

LAS ORDENANZAS MARCADAS EN LOS AMBITOS DE SUELO URBANIZABLE PROGRAMANDO TIENEN SOLO UN CARACTER ORIENTATIVO

GRAFICO DE DISTRIBUCION DE HOJAS

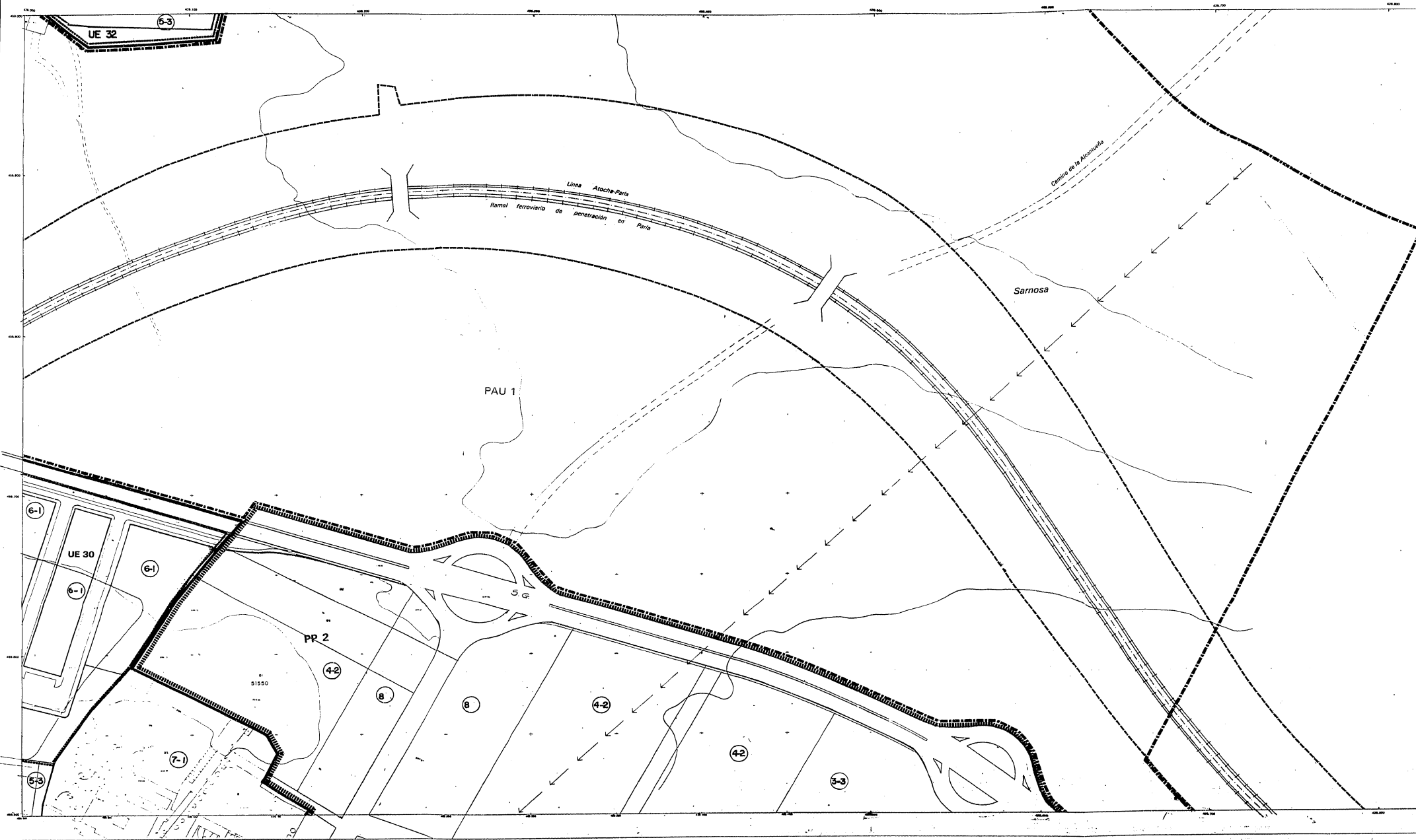


ESCALA 1:1.000



AYUNTAMIENTO DE PARLA  
 PLAN GENERAL DE ORDENACION URBANA  
 1957

**PLANOS DE ORDENACION Y GESTION**  
 (SERIE 1/1000)



COMITÉ DE ORDENACIÓN URBANA  
 CONCEJALÍA DE OBRAS PÚBLICAS,  
 TRANSPORTE Y TRANSCORTE  
 CONCEJALÍA GENERAL DE URBANISMO Y  
 PLANIFICACIÓN REGIONAL  
 31 JUL 1997  
 22 JUL 1997  
 DOCUMENTO INFORMADO



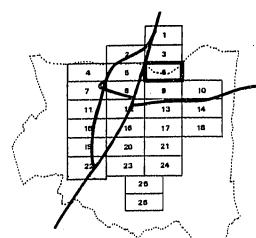
Para hacer constar que el presente  
 documento corresponde al expediente de ordenación  
 urbanística de la zona de Sarnosa  
 por el Pleno, en sesión de  
 30 JUN 1997  
 EL SECRETARIO GENERAL

- ALINEACIONES-LIMITE DE ORDENANZA
- NUMERO DE ORDENANZA
- EDIFICIOS FUERA DE ORDENACION
- UNIDADES DE EJECUCION
- SECTORES DE PLAN PARCIAL
- SECTORES DE PLAN PARCIAL EN EJECUCION
- AMBITO DE PAU
- LIMITE DEL TERMINO MUNICIPAL

- ORDENANZAS DE ZONA**
- 1 CASCO (1 GRADO)
  - 2 MULTIFAMILIAR MANZANA CERRADA (3 GRADOS)
  - 3 UNIFAMILIAR (4 GRADOS)
  - 4 MULTIFAMILIAR BLOQUE ABIERTO (2 GRADOS)
  - 5 INDUSTRIAL (5 GRADOS)
  - 6 TERCIARIO (4 GRADOS)
  - 7 EQUIPAMIENTOS (2 GRADOS)
  - 8 ZONAS VERDES Y ESPACIOS LIBRES (2 GRADOS)

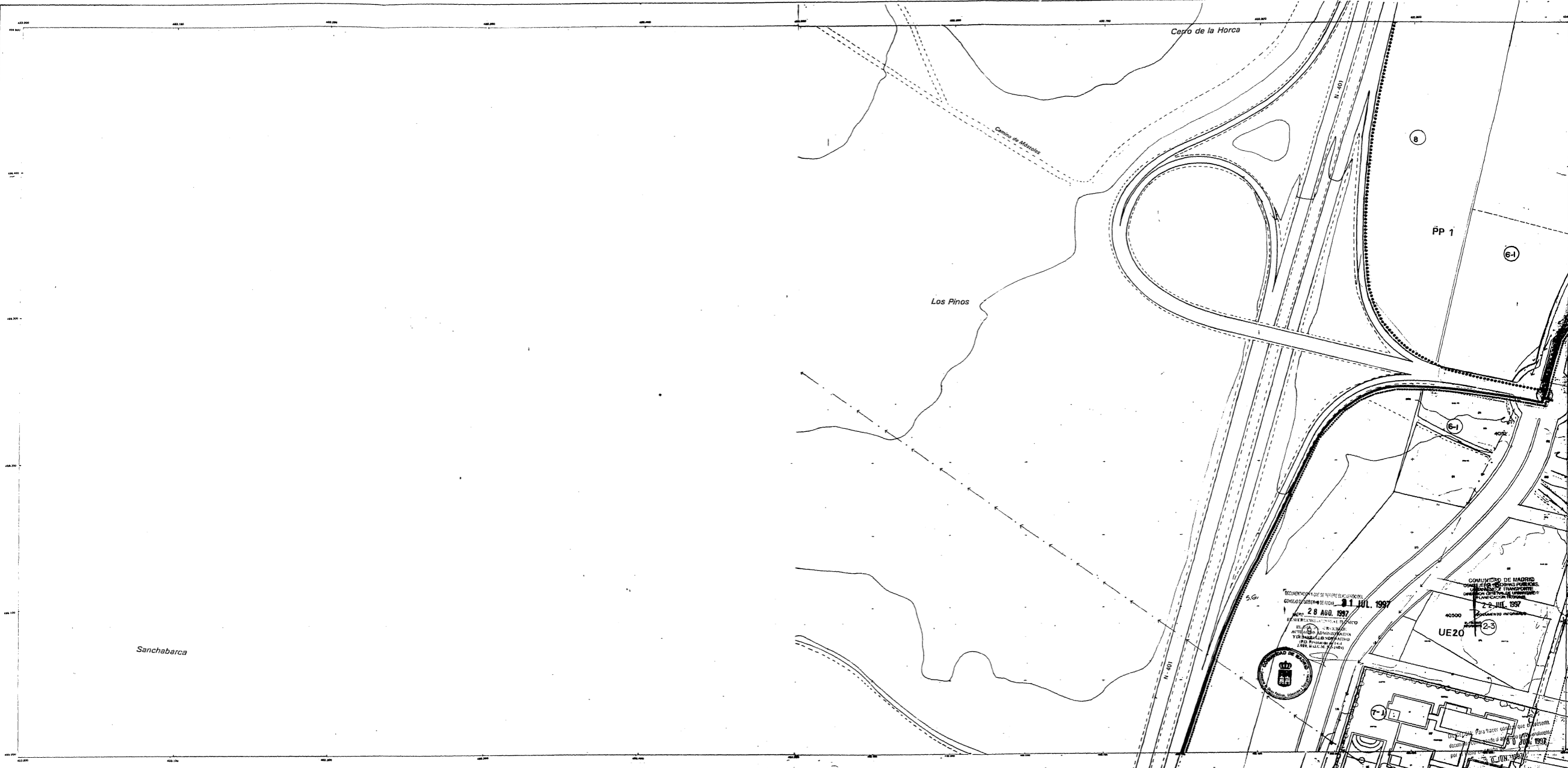
LAS ORDENANZAS MARCADAS EN LOS AMBITOS DE SUELO URBANIZABLE PROGRAMADO TIENEN SOLO UN CARACTER ORIENTATIVO

GRAFICO DE DISTRIBUCION DE HOJAS



ESCALA 1:1.000

AYUNTAMIENTO DE PARLA  
 PLAN GENERAL DE ORDENACION URBANA  
 1997  
**PLANOS DE ORDENACION Y GESTION**  
 (SERIE 1/1000)

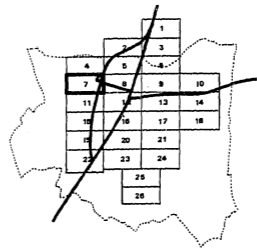


- ALINEACIONES-LIMITE DE ORDENANZA
- NUMERO DE ORDENANZA
- EDIFICIOS FUERA DE ORDENACION
- UNIDADES DE EJECUCION
- SECTORES DE PLAN PARCIAL
- SECTORES DE PLAN PARCIAL EN EJECUCION
- AMBITO DE PAU
- LIMITE DEL TERMINO MUNICIPAL

- ORDENANZAS DE ZONA**
- 1 CASCO (1 GRADO)
  - 2 MULTIFAMILIAR MANZANA CERRADA (3 GRADOS)
  - 3 UNIFAMILIAR (4-GRADOS)
  - 4 MULTIFAMILIAR BLOQUE ABIERTO (2 GRADOS)
  - 5 INDUSTRIAL (5 GRADOS)
  - 6 TERCARIO (4 GRADOS)
  - 7 EQUIPAMIENTOS (2 GRADOS)
  - 8 ZONAS VERDES Y ESPACIOS LIBRES (2 GRADOS)

LAS ORDENANZAS MARCADAS EN LOS AMBITOS DE SUELO URBANIZABLE PROGRAMADO TIENEN SOLO UN CARACTER ORIENTATIVO

GRAFICO DE DISTRIBUCION DE HOJAS



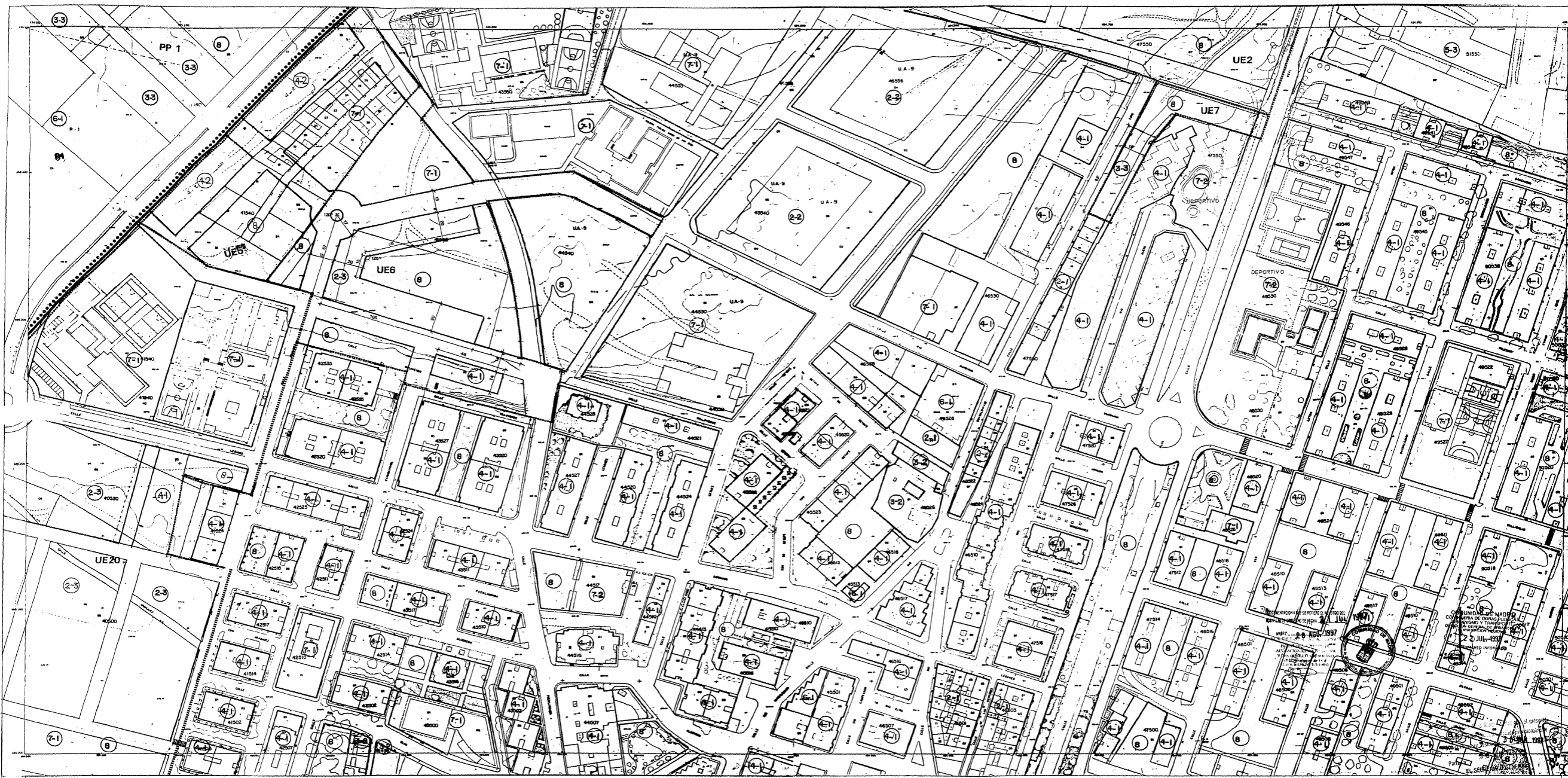
10 0 10 20  
ESCALA 1:1.000

COMUNIDAD DE MADRID  
CONSEJO DE GOBIERNO LOCAL  
SECRETARÍA DE URBANISMO Y ORDENACION TERRITORIAL  
28 JUL 1997  
28 AGO 1997  
UE20  
23



AYUNTAMIENTO DE PARLA  
PLAN GENERAL DE ORDENACION URBANA  
1997

**PLANOS DE ORDENACION Y GESTION**  
(SERIE 1/1000)

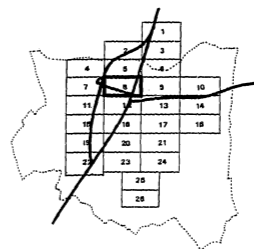


- (4-2) ALINEACIONES-LIMITE DE ORDENANZA
- NUMERO DE ORDENANZA
- EDIFICIOS FUERA DE ORDENACION
- UNIDADES DE EJECUCION
- SECTORES DE PLAN PARCIAL
- SECTORES DE PLAN PARCIAL EN EJECUCION
- AMBITO DE PAU
- +--- LIMITE DEL TERMINO MUNICIPAL

- ORDENANZAS DE ZONA**
- 1 CASCO (1 GRADO)
  - 2 MULTIFAMILIAR MANZANA CERRADA (3 GRADOS)
  - 3 UNIFAMILIAR (4 GRADOS)
  - 4 MULTIFAMILIAR BLOQUE ABIERTO (2 GRADOS)
  - 5 INDUSTRIAL (5 GRADOS)
  - 6 TERCIARIO (4 GRADOS)
  - 7 EQUIPAMIENTOS (2 GRADOS)
  - 8 ZONAS VERDES Y ESPACIOS LIBRES (2 GRADOS)

LAS ORDENANZAS MARCADAS EN LOS AMBITOS DE SUELO URBANIZABLE PROGRAMADO TIENEN SOLO UN CARACTER ORIENTATIVO

GRAFICO DE DISTRIBUCION DE HOJAS



ESCALA 1:1.000



AYUNTAMIENTO DE PARLA  
PLAN GENERAL DE ORDENACION URBANA  
1997

**PLANOS DE ORDENACION Y GESTION**  
(SERIE 1/1000)

P-R1222-0



COMUNIDAD DE MADRID  
 CONSEJO DE ORDENACION URBANA  
 DEPARTAMENTO DE URBANISMO Y  
 ORDENACION TERRITORIAL  
 2-JUL-1997  
 PLAN GENERAL DE ORDENACION URBANA

PRESENCIA DEL SEÑOR SECRETARIO GENERAL  
 30 JUN 1997

COMUNIDAD DE MADRID  
 CONSEJO DE ORDENACION URBANA  
 DEPARTAMENTO DE URBANISMO Y  
 ORDENACION TERRITORIAL  
 30 JUN 1997

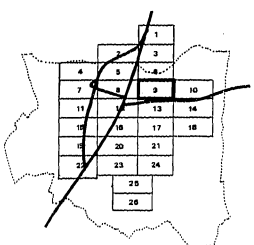
EL SECRETARIO GENERAL

- ④-2 ALINEACIONES-LIMITE DE ORDENANZA
- NUMERO DE ORDENANZA
- EDIFICIOS FUERA DE ORDENACION
- UNIDADES DE EJECUCION
- SECTORES DE PLAN PARCIAL
- SECTORES DE PLAN PARCIAL EN EJECUCION
- AMBITO DE PAU
- +--+ LIMITE DEL TERMINO MUNICIPAL

- ORDENANZAS DE ZONA**
- 1 CASCO (1 GRADO)
  - 2 MULTIFAMILIAR MANZANA CERRADA (3 GRADOS)
  - 3 UNIFAMILIAR (4 GRADOS)
  - 4 MULTIFAMILIAR BLOQUE ABIERTO (2 GRADOS)
  - 5 INDUSTRIAL (5 GRADOS)
  - 6 TERCIARIO (4 GRADOS)
  - 7 EQUIPAMIENTOS (2 GRADOS)
  - 8 ZONAS VERDES Y ESPACIOS LIBRES (2 GRADOS)

LAS ORDENANZAS MARCADAS EN LOS AMBITOS DE SUELO URBANIZABLE PROGRAMADO TIENEN SOLO UN CARACTER ORIENTATIVO

GRAFICO DE DISTRIBUCION DE HOJAS



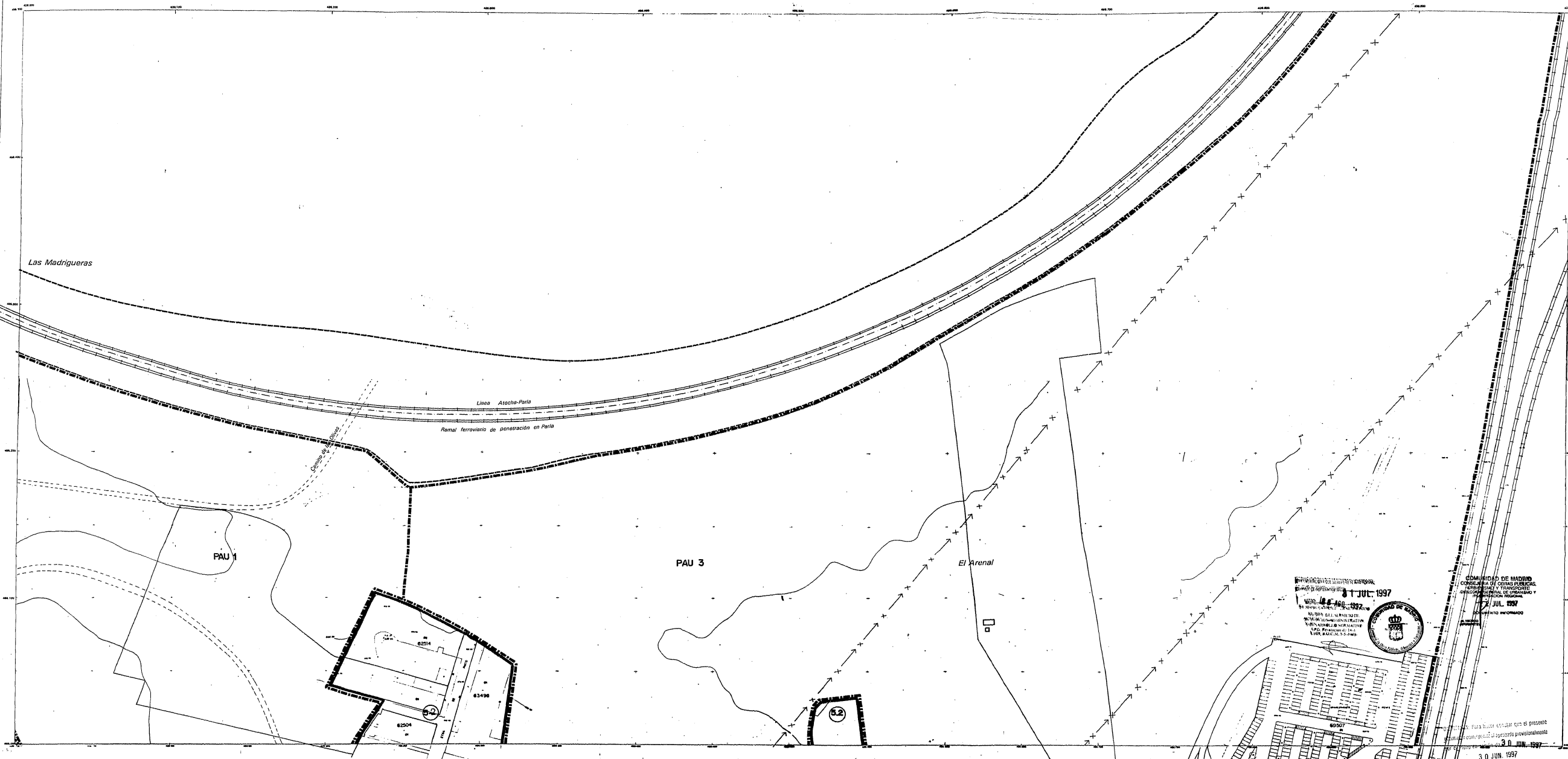
ESCALA 1:1.000



AYUNTAMIENTO DE PARLA  
 PLAN GENERAL DE ORDENACION URBANA  
 1997

**PLANOS DE ORDENACION Y GESTION**  
 (SERIE 1/1000)





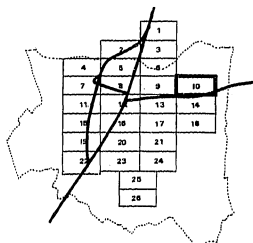
COMANDO DE MADRID  
 CONSEJO DE OBRAS PUBLICAS  
 DIRECCION GENERAL DE URBANISMO Y  
 ORDENACION TERRITORIAL  
 17 JUL 1997  
 30 JUN 1997  
 EL SECRETARIO GENERAL

(4-2)

- ALINEACIONES-LIMITE DE ORDENANZA
- NUMERO DE ORDENANZA
- EDIFICIOS FUERA DE ORDENACION
- UNIDADES DE EJECUCION
- SECTORES DE PLAN PARCIAL
- SECTORES DE PLAN PARCIAL EN EJECUCION
- AMBITO DE PAU
- LIMITE DEL TERMINO MUNICIPAL

- ORDENANZAS DE ZONA**
- 1 CASCO (1 GRADO)
  - 2 MULTIFAMILIAR MANZANA CERRADA (3 GRADOS)
  - 3 UNIFAMILIAR (4 GRADOS)
  - 4 MULTIFAMILIAR BLOQUE ABIERTO (2 GRADOS)
  - 5 INDUSTRIAL (5 GRADOS)
  - 6 TERCARIO (4 GRADOS)
  - 7 EQUIPAMIENTOS (2 GRADOS)
  - 8 ZONAS VERDES Y ESPACIOS LIBRES (2 GRADOS)

GRAFICO DE DISTRIBUCION DE HOJAS



ESCALA 1:1.000

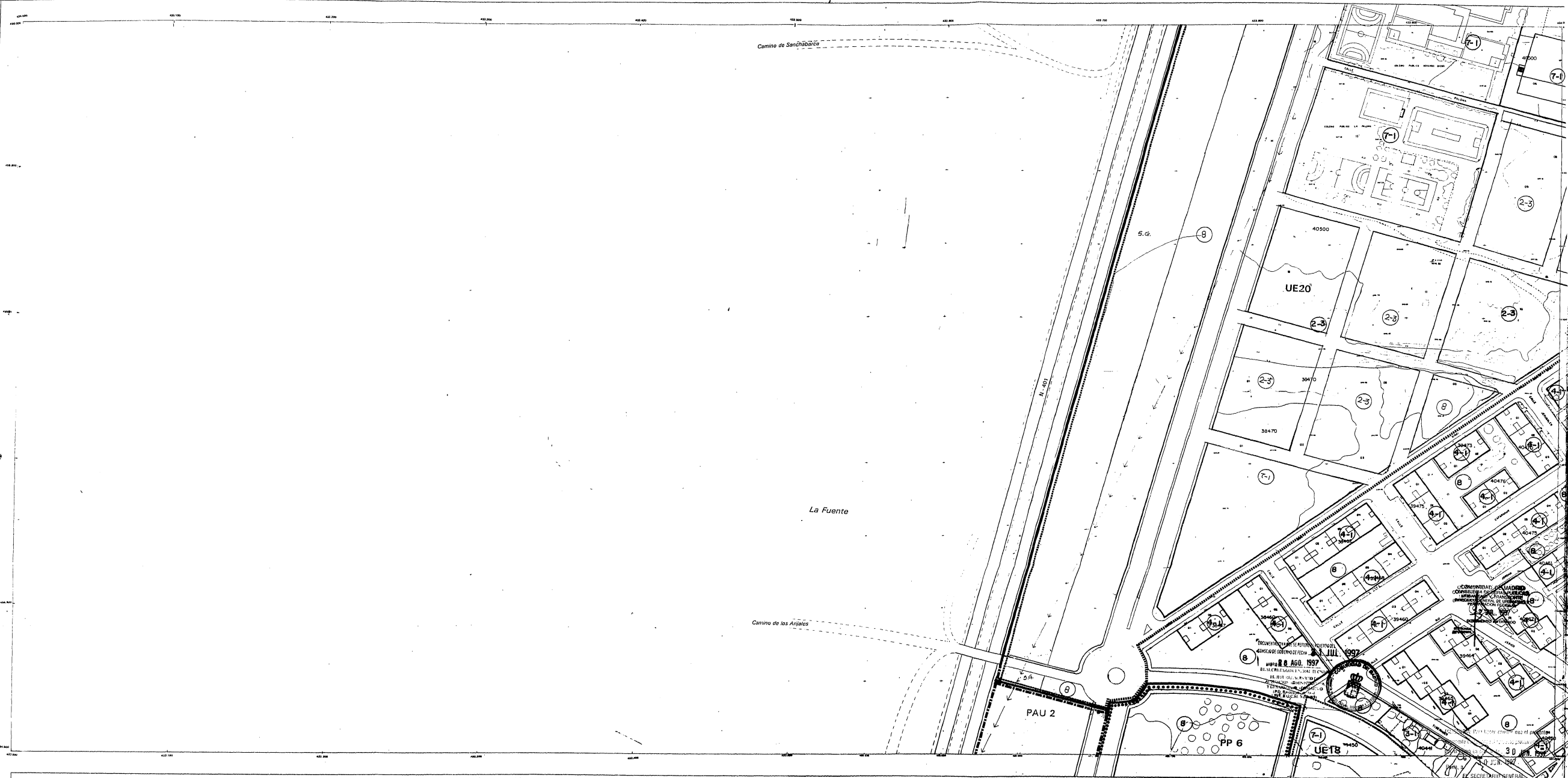










AYUNTAMIENTO DE PARLA  
 PLAN GENERAL DE ORDENACION URBANA  
 1 1997

**PLANOS DE ORDENACION Y  
 GESTION**  
 (SERIE 1/1000)

*Jaw*



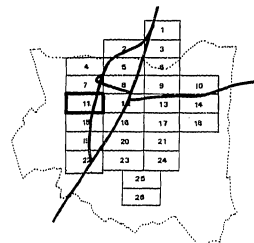


-  ALINEACIONES-LIMITE DE ORDENANZA
-  NUMERO DE ORDENANZA
-  EDIFICIOS FUERA DE ORDENACION
-  UNIDADES DE EJECUCION
-  SECTORES DE PLAN PARCIAL
-  SECTORES DE PLAN PARCIAL EN EJECUCION
-  AMBITO DE PAU
-  LIMITE DEL TERMINO MUNICIPAL

- ORDENANZAS DE ZONA**
- 1 CASCO (1 GRADO)
  - 2 MULTIFAMILIAR MANZANA CERRADA (3 GRADOS)
  - 3 UNIFAMILIAR (4 GRADOS)
  - 4 MULTIFAMILIAR BLOQUE ABIERTO (2 GRADOS)
  - 5 INDUSTRIAL (5 GRADOS)
  - 6 TERCIARIO (4 GRADOS)
  - 7 EQUIPAMIENTOS (2 GRADOS)
  - 8 ZONAS VERDES Y ESPACIOS LIBRES (2 GRADOS)

LAS ORDENANZAS MARCADAS EN LOS AMBITOS DE SUELO URBANIZABLE PROGRAMADO TIENEN SOLO UN CARACTER ORIENTATIVO

GRAFICO DE DISTRIBUCION DE HOJAS

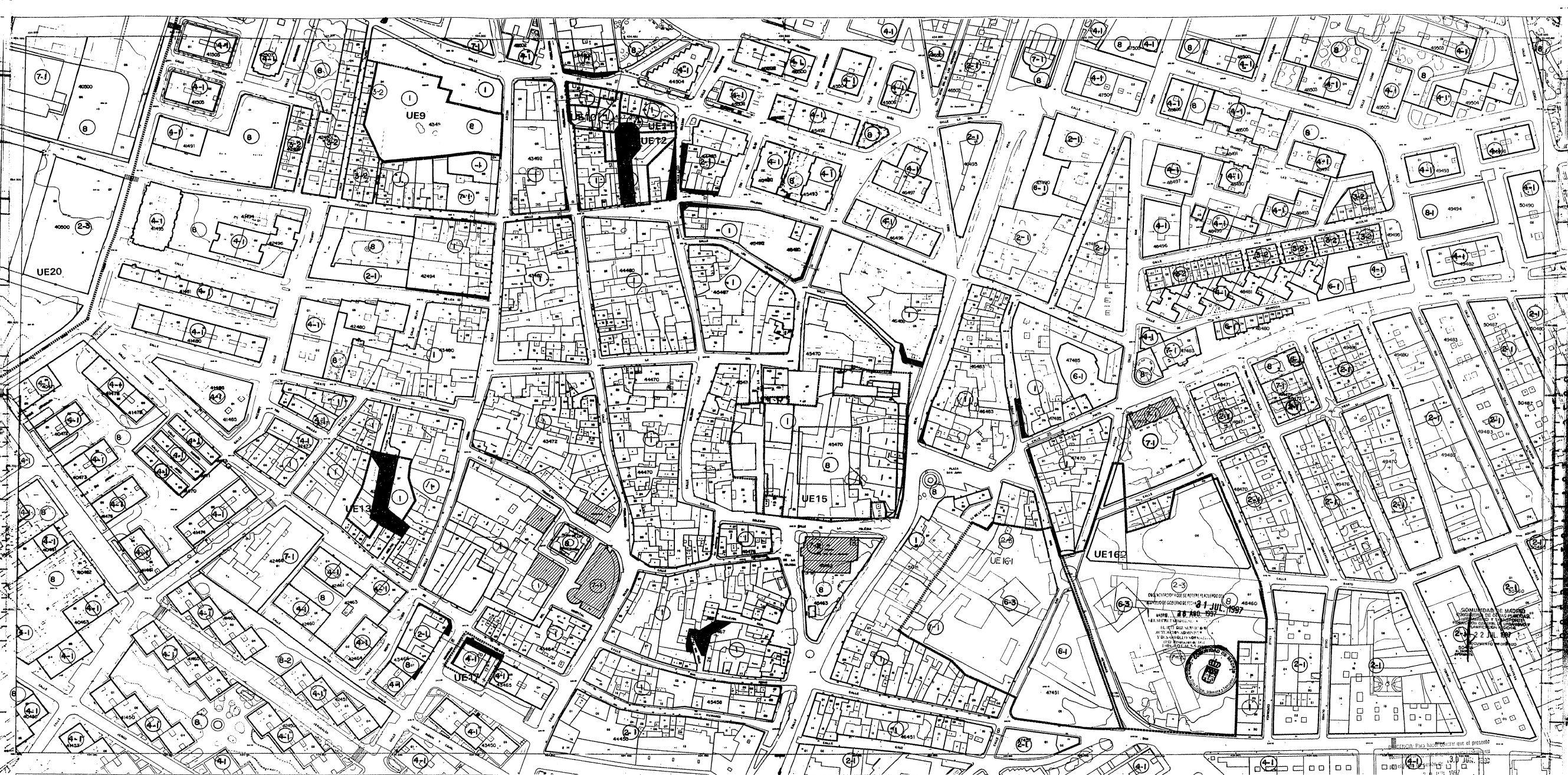


ESCALA 1:1.000



AYUNTAMIENTO DE PARLA  
PLAN GENERAL DE ORDENACION URBANA  
1997

**PLANOS DE ORDENACION Y GESTION**  
(SERIE 1/1000)



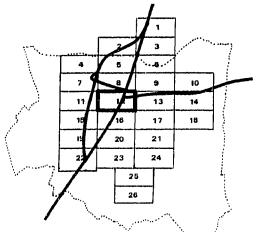
(+2)

- ALINEACIONES-LIMITE DE ORDENANZA
- NUMERO DE ORDENANZA
- EDIFICIOS FUERA DE ORDENACION
- UNIDADES DE EJECUCION
- SECTORES DE PLAN PARCIAL
- SECTORES DE PLAN PARCIAL EN EJECUCION
- AMBITO DE PAU
- LIMITE DEL TERMINO MUNICIPAL
- EDIFICIO CATALOGADO

**ORDENANZAS DE ZONA**


- 1 CASCO (1 GRADO)
- 2 MULTIFAMILIAR MANZANA CERRADA (3 GRADOS)
- 3 UNIFAMILIAR (4 GRADOS)
- 4 MULTIFAMILIAR BLOQUE ABIERTO (2 GRADOS)
- 5 INDUSTRIAL (5 GRADOS)
- 6 TERCIARIO (4 GRADOS)
- 7 EQUIPAMIENTOS (2 GRADOS)
- 8 ZONAS VERDES Y ESPACIOS LIBRES (2 GRADOS)

GRAFICO DE DISTRIBUCION DE HOJAS



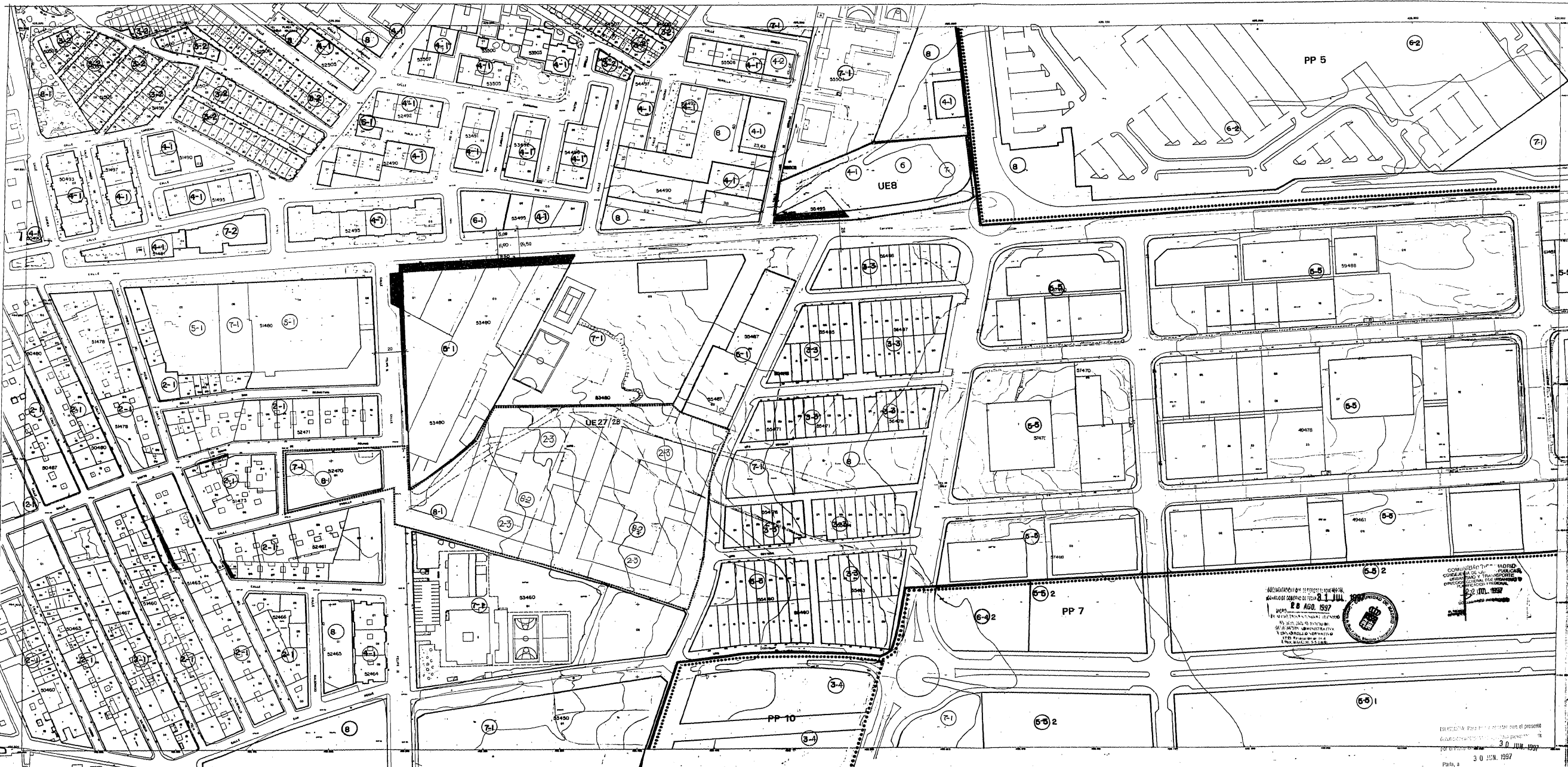
ESCALA 1:1.000

COMUNIDAD DE MADRID  
 GOBIERNO DE MADRID  
 22 JUL 1997



AYUNTAMIENTO DE PARLA  
 PLAN GENERAL DE ORDENACION URBANA  
 1997

**PLANOS DE ORDENACION Y GESTION**  
 (SERIE 1/1000)



COMUNIDAD DE MADRID  
 CONSEJO DE PLANEACION URBANA  
 PLAN GENERAL DE ORDENACION URBANA  
 28 AGO. 1997  
 EL SECRETARIO GENERAL

EL SECRETARIO GENERAL  
 30 JUN. 1997

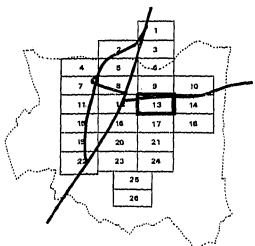
- ALINEACIONES-LIMITE DE ORDENANZA
- NUMERO DE ORDENANZA
- EDIFICIOS FUERA DE ORDENACION
- UNIDADES DE EJECUCION
- SECTORES DE PLAN PARCIAL
- SECTORES DE PLAN PARCIAL EN EJECUCION
- AMBITO DE PAU
- LIMITE DEL TERMINO MUNICIPAL

- ORDENANZAS DE ZONA**
- 1 CASCO (1 GRADO)
  - 2 MULTIFAMILIAR MANZANA CERRADA (3 GRADOS)
  - 3 UNIFAMILIAR (4 GRADOS)
  - 4 MULTIFAMILIAR BLOQUE ABIERTO (2 GRADOS)
  - 5 INDUSTRIAL (5 GRADOS)
  - 6 TERCARIOS (4 GRADOS)
  - 7 EQUIPAMIENTOS (2 GRADOS)
  - 8 ZONAS VERDES Y ESPACIOS LIBRES (2 GRADOS)

- Subgrupos**
- 1 Hava Alto
  - 2 Hava Abadate
  - 3 Hava Escapante
  - 4 Edificacion abierta

LAS ORDENANZAS MARCADAS EN LOS AMBITOS DE SUELO URBANIZABLE PROGRAMADO TIENEN SOLO UN CARACTER ORIENTATIVO

GRAFICO DE DISTRIBUCION DE HOJAS

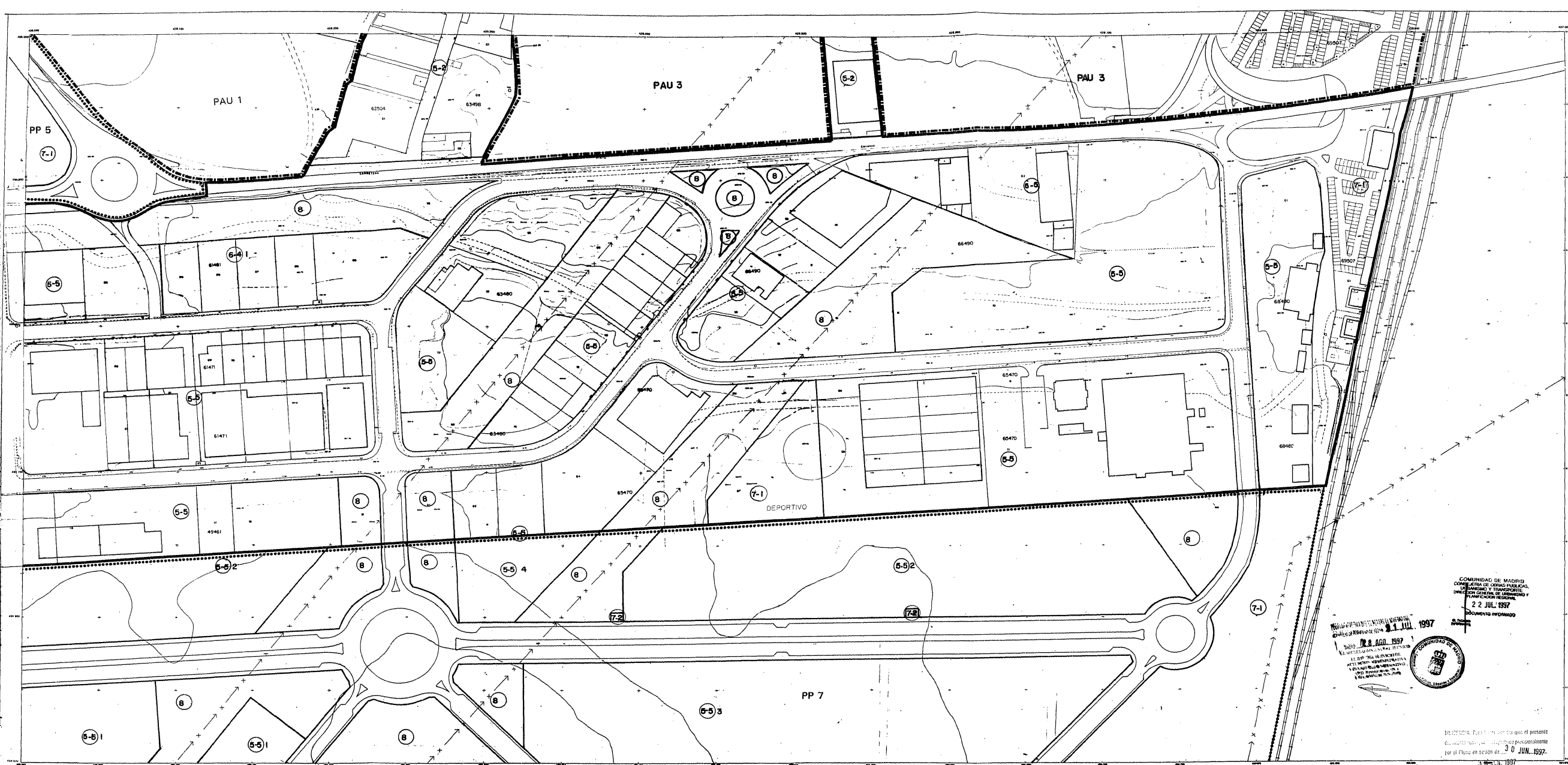


10 0 0 10 20  
 ESCALA 1:1.000



AYUNTAMIENTO DE PARLA  
 PLAN GENERAL DE ORDENACION URBANA  
 1997

**PLANOS DE ORDENACION Y GESTION**  
 (SERIE 1/1000)



COMUNIDAD DE MADRID  
 CONSEJERIA DE OBRAS PUBLICAS,  
 DE BARRIOS Y TRANSPORTE,  
 DIRECCION GENERAL DE ORDENAMIENTO Y  
 PLANIFICACION URBANA  
 22 JUL. 1997  
 DOCUMENTO FIRMADO  
 R. 8 AGO. 1997  
 EL SECRETARIO GENERAL DE ORDENAMIENTO Y PLANIFICACION URBANA  
 ATENCION: REPARTICION  
 Y SERVICIO DE ARCHIVO  
 1997 Anexo al: P. 3  
 V. 1997 Anexo al: P. 3

El presente Plan General de Ordenación Urbana se ha aprobado provisionalmente por el Pleno en sesión de 30 JUN. 1997.  
 Para: 3 JUN. 1997  
 EL SECRETARIO GENERAL.

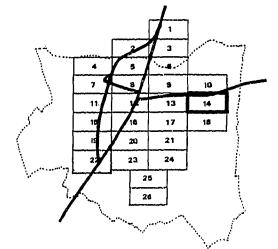
- ALINEACIONES-LIMITE DE ORDENANZA
- NUMERO DE ORDENANZA
- EDIFICIOS FUERA DE ORDENACION
- UNIDADES DE EJECUCION
- SECTORES DE PLAN PARCIAL
- SECTORES DE PLAN PARCIAL EN EJECUCION
- AMBITO DE PAU
- LIMITE DEL TERMINO MUNICIPAL

- ORDENANZAS DE ZONA**
- 1 CASCO (1 GRADO)
  - 2 MULTIFAMILIAR MANZANA CERRADA (3 GRADOS)
  - 3 UNIFAMILIAR (4 GRADOS)
  - 4 MULTIFAMILIAR BLOQUE ABIERTO (2 GRADOS)
  - 5 INDUSTRIAL (5 GRADOS)
  - 6 TERCIARIO (4 GRADOS)
  - 7 EQUIPAMIENTOS (2 GRADOS)
  - 8 ZONAS VERDES Y ESPACIOS LIBRES (2 GRADOS)

- Subvenciones**
- 1 Nueva Nido
  - 2 Nueva Adosada
  - 3 Nueva Escalonada
  - 4 Edificación nueva

LAS ORDENANZAS MARCADAS EN LOS AMBITOS DE SUELO URBANIZABLE PROGRAMADO TIENEN SOLO UN CARACTER ORIENTATIVO

GRAFICO DE DISTRIBUCION DE HOJAS

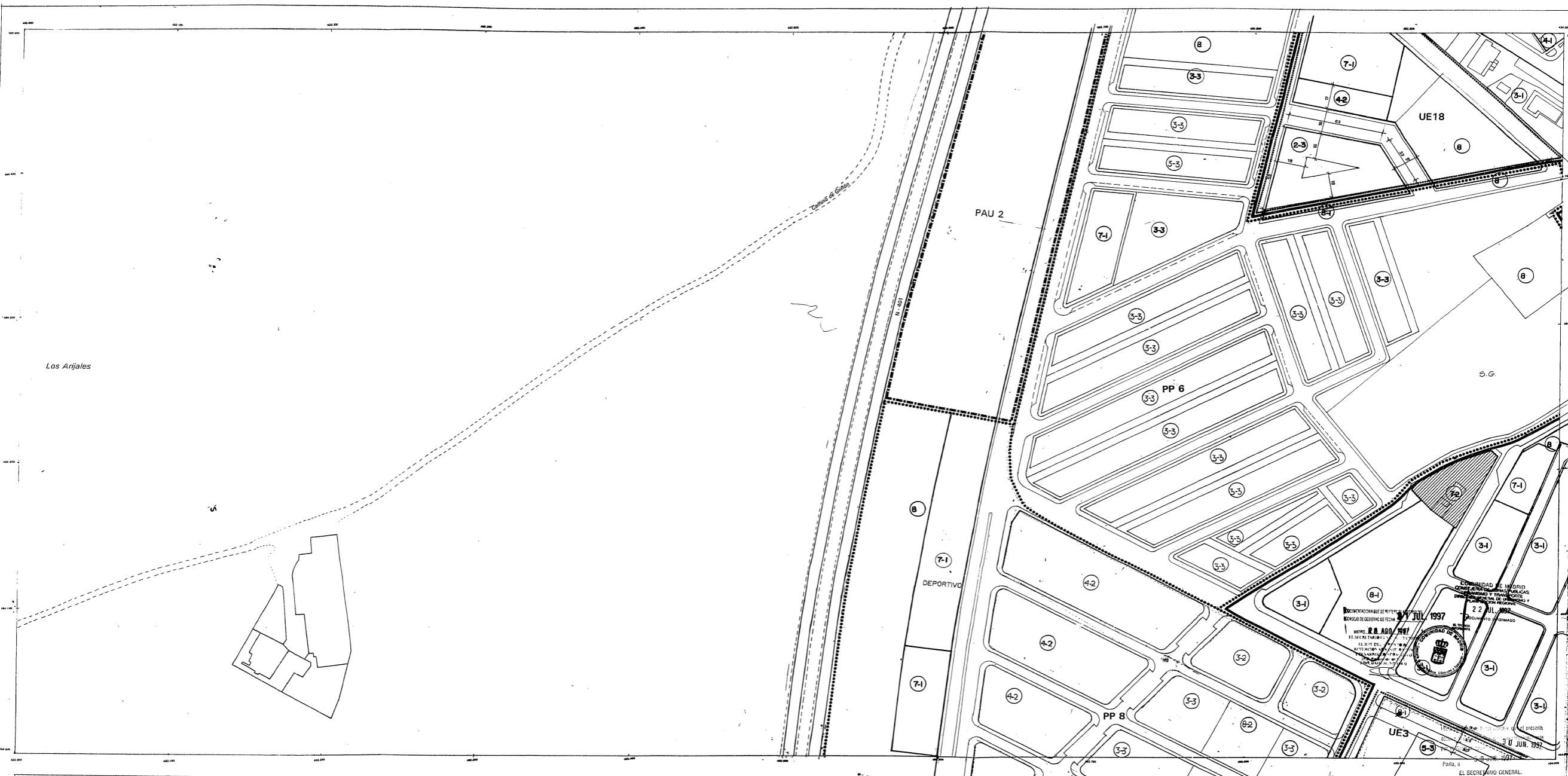


ESCALA 1:1000



AYUNTAMIENTO DE PARLA  
 PLAN GENERAL DE ORDENACION URBANA  
 1997

**PLANOS DE ORDENACION Y GESTION**  
 (SERIE 1/1000)



DOCUMENTACIÓN DE REFERENCIA  
 BOLETÍN DE ORDENACIÓN DE TIERRAS PÚBLICAS, DEPENDENCIA DE LOS MINISTERIOS DE INTERIO Y DEPARTAMENTO DE ECONOMÍA Y FINANZAS PÚBLICAS  
 DOCUMENTO FORMADO  
 22 JUL 1997  
 DOCUMENTO FORMADO  
 10 JUN 1997  
 AYUNTAMIENTO DE PARLA  
 EL SECRETARIO GENERAL

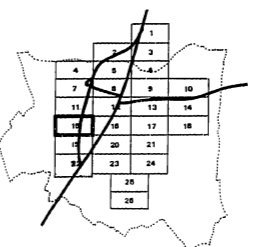
- (4-2) ALINEACIONES-LIMITE DE ORDENANZA
- EDIFICIOS FUERA DE ORDENACION
- UNIDADES DE EJECUCION
- SECTORES DE PLAN PARCIAL
- SECTORES DE PLAN PARCIAL EN EJECUCION
- AMBITO DE PAU
- LIMITE DEL TERMINO MUNICIPAL
- /// EDIFICIO CATALOGADO

- ORDENANZAS DE ZONA**
- 1 CASCO (1 GRADO)
  - 2 MULTIFAMILIAR MANZANA CERRADA (3 GRADOS)
  - 3 UNIFAMILIAR (4 GRADOS)
  - 4 MULTIFAMILIAR BLOQUE ABIERTO (2 GRADOS)
  - 5 INDUSTRIAL (5 GRADOS)
  - 6 TERCARIO (4 GRADOS)
  - 7 EQUIPAMIENTOS (2 GRADOS)
  - 8 ZONAS VERDES Y ESPACIOS LIBRES (2 GRADOS)

- Simbolos**
- 1 Nave Sida
  - 2 Nave Alcega
  - 3 Nave Escapenta
  - 4 Edificación anexa

LAS ORDENANZAS MARCADAS EN LOS AMBITOS DE SUELO URBANIZABLE PROGRAMADO TIENEN SOLO UN CARACTER ORIENTATIVO

GRAFICO DE DISTRIBUCION DE HOJAS



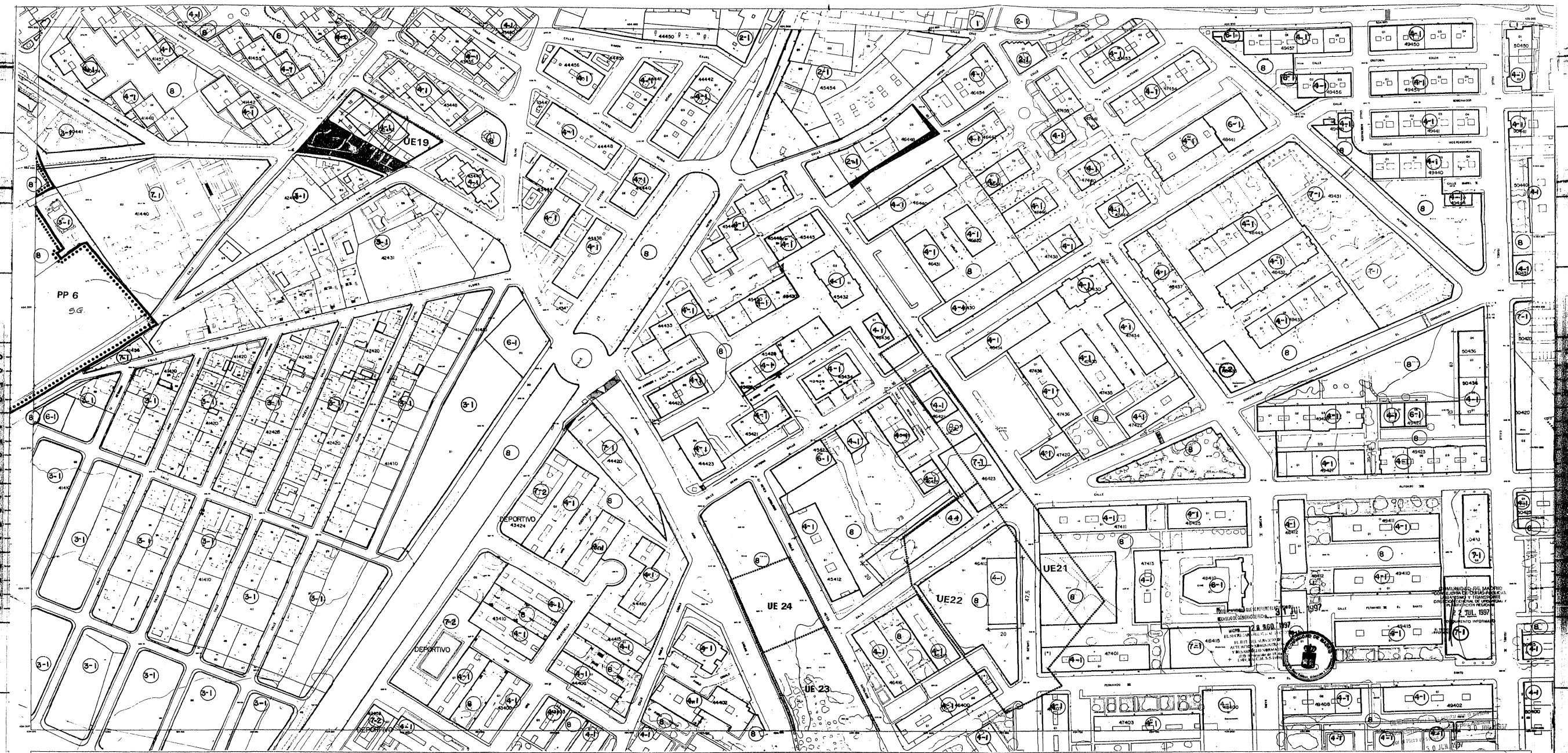
10 5 0 10 20  
 ESCALA 1:1.000



AYUNTAMIENTO DE PARLA  
 PLAN GENERAL DE ORDENACION URBANA  
 1997

**PLANOS DE ORDENACION Y GESTION**  
 (SERIE 1/1000)





4-2

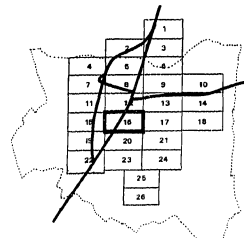
- ALINEACIONES-LIMITE DE ORDENANZA
- NUMERO DE ORDENANZA
- EDIFICIOS FUERA DE ORDENACION
- UNIDADES DE EJECUCION
- SECTORES DE PLAN PARCIAL
- SECTORES DE PLAN PARCIAL EN EJECUCION
- AMBITO DE PAU
- LIMITE DEL TERMINO MUNICIPAL

**ORDENANZAS DE ZONA**

- 1 CASCO (1 GRADO)
- 2 MULTIFAMILIAR MANZANA CERRADA (3 GRADOS)
- 3 UNIFAMILIAR (4 GRADOS)
- 4 MULTIFAMILIAR BLOQUE ABIERTO (2 GRADOS)
- 5 INDUSTRIAL (5 GRADOS)
- 6 TERCIARIO (4 GRADOS)
- 7 EQUIPAMIENTOS (2 GRADOS)
- 8 ZONAS VERDES Y ESPACIOS LIBRES (2 GRADOS)

LAS ORDENANZAS MARCADAS EN LOS AMBITOS DE SUELO URBANIZABLE PROGRAMADO TIENEN SOLO UN CARACTER ORIENTATIVO

**GRAFICO DE DISTRIBUCION DE HOJAS**



10 0 0 10 20  
ESCALA 1:1.000

Part. 3  
EL SECRETARIO GENERAL.



AYUNTAMIENTO DE PARLA  
PLAN GENERAL DE ORDENACION URBANA  
1997

**PLANOS DE ORDENACION Y GESTION**  
(SERIE 1/1000)



COMUNIDAD DE MADRID  
 CONCEJALÍA DE OBRAS PÚBLICAS,  
 ORGANIZACIÓN Y TRANSPORTES  
 DIRECCIÓN GENERAL DE URBANISMO Y  
 PLANEACIÓN REGIONAL  
 22 JUL 1997  
 DOCUMENTO INFORMADO

REVISIÓN QUE SE REPRESENTA EN EL  
 PLAN DE ORDENACIÓN DE HOJAS  
 31 JUL 1997

REVISIÓN QUE SE REPRESENTA EN EL  
 PLAN DE ORDENACIÓN DE HOJAS  
 30 JUN 1997

30 JUN 1997  
 EL SECRETARIO GENERAL

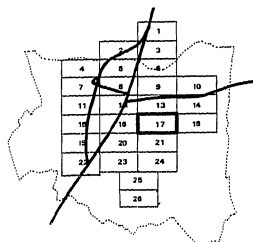
- (4-2) ALINEACIONES-LIMITE DE ORDENANZA
- NUMERO DE ORDENANZA
- EDIFICIOS FUERA DE ORDENACION
- UNIDADES DE EJECUCION
- SECTORES DE PLAN PARCIAL
- SECTORES DE PLAN PARCIAL EN EJECUCION
- AMBITO DE PAU
- +--- LIMITE DEL TERMINO MUNICIPAL

- ORDENANZAS DE ZONA**
- 1 CASCO (1 GRADO)
  - 2 MULTIFAMILIAR MANZANA CERRADA (3 GRADOS)
  - 3 UNIFAMILIAR (4 GRADOS)
  - 4 MULTIFAMILIAR BLOQUE ABIERTO (2 GRADOS)
  - 5 INDUSTRIAL (5 GRADOS)
  - 6 TERCARIO (4 GRADOS)
  - 7 EQUIPAMIENTOS (2 GRADOS)
  - 8 ZONAS VERDES Y ESPACIOS LIBRES (2 GRADOS)

Subgrupos  
 1 Nueva Nido  
 2 Nueva Adorata  
 3 Nueva Escaparaté  
 4 Edificación anexa

LAS ORDENANZAS MARCADAS EN LOS AMBITOS DE SUELO URBANIZABLE PROGRAMADO TIENEN SOLO UN CARACTER ORIENTATIVO

GRAFICO DE DISTRIBUCION DE HOJAS

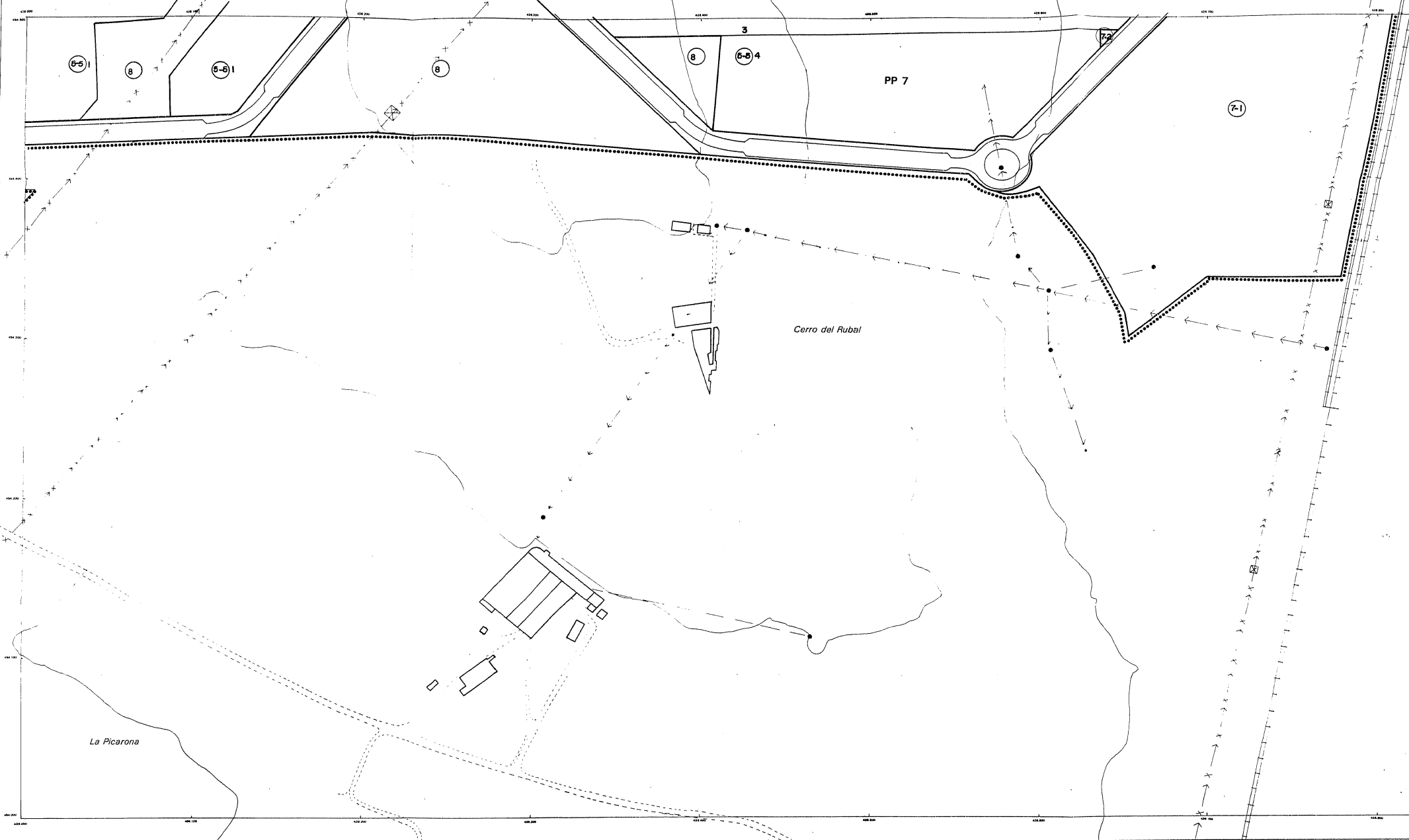


ESCALA 1:1.000



AYUNTAMIENTO DE PARLA  
 PLAN GENERAL DE ORDENACION URBANA  
 1997

**PLANOS DE ORDENACION Y GESTION**  
 (SERIE 1/1000)



COMUNIDAD DE MADRID  
 CONSEJERIA DE OBRAS PUBLICAS,  
 PLANIFICACION Y TRANSPORTES  
 DIRECCION GENERAL DE ORDENACION Y  
 PLANEACION URBANAS

22 JUL 1997  
 DOCUMENTO INFORMADO

PROYECTO DE ORDENANZA DE ZONAS DE ORDENACION URBANA  
 DE LA ZONA DE ORDENANZA N.º 11 JUL 1997

REVISOR: 20.400-1997  
 EL SEÑOR SECRETARIO GENERAL DE ORDENACION URBANA Y PLANEACION URBANA  
 Y EL SEÑOR SECRETARIO GENERAL DE OBRAS PUBLICAS, PLANIFICACION Y TRANSPORTES  
 DE LA COMUNIDAD DE MADRID  
 EL DÍA 22 DE JULIO DE 1997

EL SEÑOR SECRETARIO GENERAL DE ORDENACION URBANA Y PLANEACION URBANA  
 Y EL SEÑOR SECRETARIO GENERAL DE OBRAS PUBLICAS, PLANIFICACION Y TRANSPORTES  
 DE LA COMUNIDAD DE MADRID  
 EL DÍA 30 DE JUNIO DE 1997

PLANTA n.º  
 EL SECRETARIO GENERAL

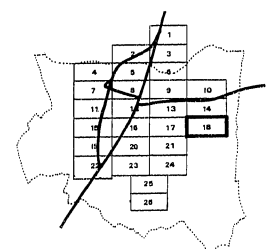
- ALINEACIONES-LIMITE DE ORDENANZA
- NUMERO DE ORDENANZA
- EDIFICIOS FUERA DE ORDENACION
- UNIDADES DE EJECUCION
- SECTORES DE PLAN PARCIAL
- SECTORES DE PLAN PARCIAL EN EJECUCION
- AMBITO DE PAU
- LIMITE DEL TERMINO MUNICIPAL

- ORDENANZAS DE ZONA**
- 1 CASCO (1 GRADO)
  - 2 MULTIFAMILIAR MANZANA CERRADA (3 GRADOS)
  - 3 UNIFAMILIAR (4 GRADOS)
  - 4 MULTIFAMILIAR BLOQUE ABIERTO (2 GRADOS)
  - 5 INDUSTRIAL (5 GRADOS)
  - 6 TERCIARIO (4 GRADOS)
  - 7 EQUIPAMIENTOS (2 GRADOS)
  - 8 ZONAS VERDES Y ESPACIOS LIBRES (2 GRADOS)

- Subgrupos**
- 1 Nueva Nido
  - 2 Nueva Aldeana
  - 3 Nueva Escopetera
  - 4 Edificación anexa

LAS ORDENANZAS MARCADAS EN LOS AMBITOS DE SUELO URBANIZABLE,  
 PROGRAMADO TIENEN SOLO UN CARACTER ORIENTATIVO

GRAFICO DE DISTRIBUCION DE HOJAS



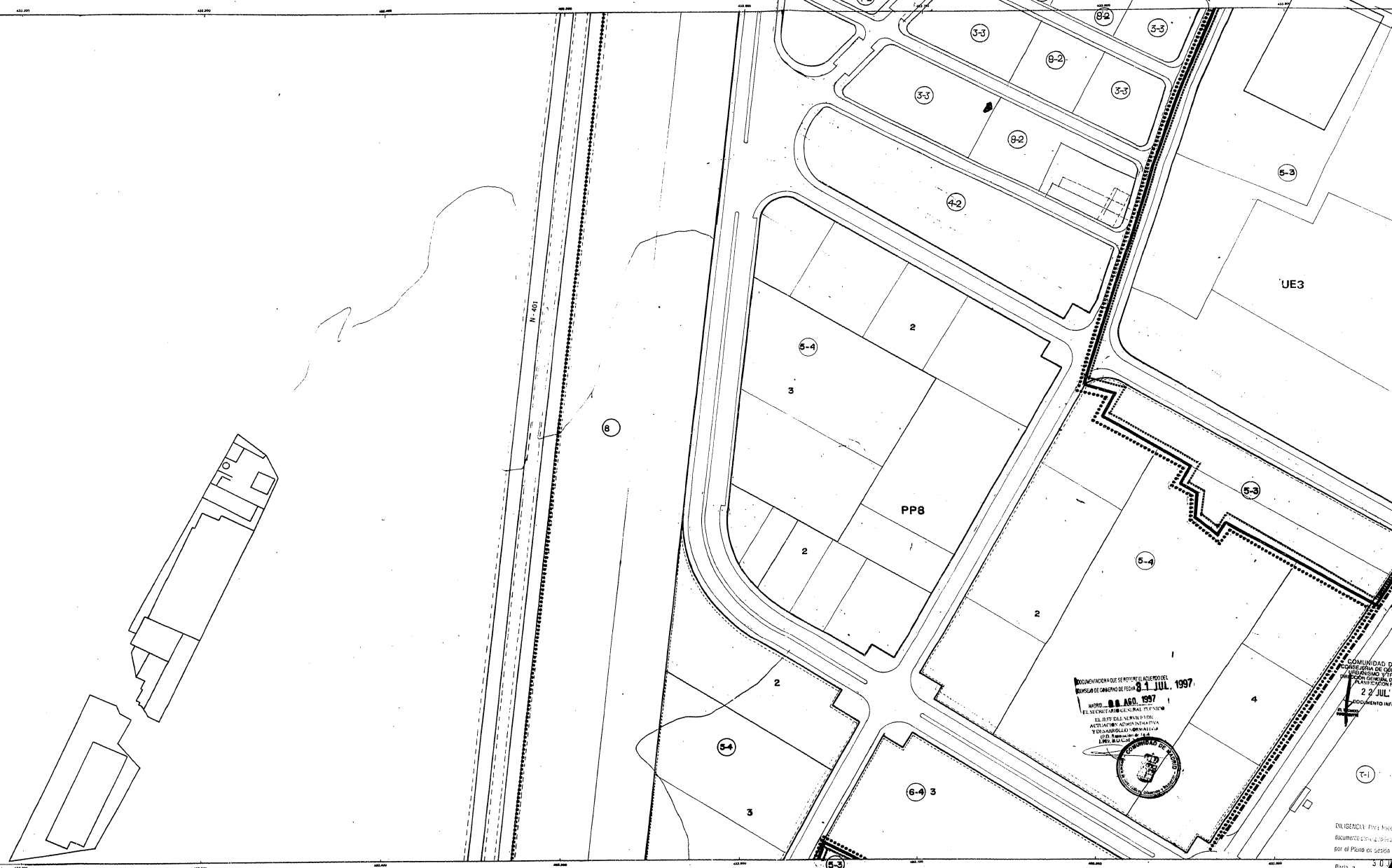
10 5 0 10 20  
 ESCALA 1:1.000

AYUNTAMIENTO DE PARLA  
 PLAN GENERAL DE ORDENACION URBANA  
 1997

**PLANOS DE ORDENACION Y  
 GESTION**  
 (SERIE 1/1000)



La Junquilla



DOCUMENTACION QUE SE REFIERE EL ASISTENTE DEL  
 CONSEJO DE ORDENACION URBANA  
 PORSELA DE CAMBIO DE FECHA 8 JUL 1997



COMUNIDAD D  
 CONSEJO DE ORDENACION URBANA  
 22 JUL 1997  
 DOCUMENTO INF

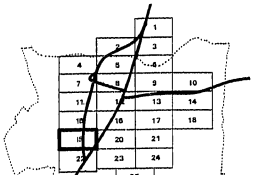
DILIGENCIA Para Aprobacion documental de la presente por el Pleno en sesion Pleno, a 30 JUN 1997 EL SECRETARIO

- ALINEACIONES-LIMITE DE ORDENANZA
- NUMERO DE ORDENANZA
- EDIFICIOS FUERA DE ORDENACION
- UNIDADES DE EJECUCION
- SECTORES DE PLAN PARCIAL
- SECTORES DE PLAN PARCIAL EN EJECUCION
- AMBITO DE PAU
- LIMITE DEL TERMINO MUNICIPAL

- ORDENANZAS DE ZONA**
- 1 CASCO (1 GRADO)
  - 2 MULTIFAMILIAR MANZANA CERRADA (3 GRADOS)
  - 3 UNIFAMILIAR (4 GRADOS)
  - 4 MULTIFAMILIAR BLOQUE ABIERTO (2 GRADOS)
  - 5 INDUSTRIAL (5 GRADOS)
  - 6 TERCARIO (4 GRADOS)
  - 7 EQUIPAMIENTOS (2 GRADOS)
  - 8 ZONAS VERDES Y ESPACIOS LIBRES (2 GRADOS)

- Subgrupos**
- 1 Nueva Nido
  - 2 Nueva Adosada
  - 3 Nueva Escopetero
  - 4 Edificacion anexa

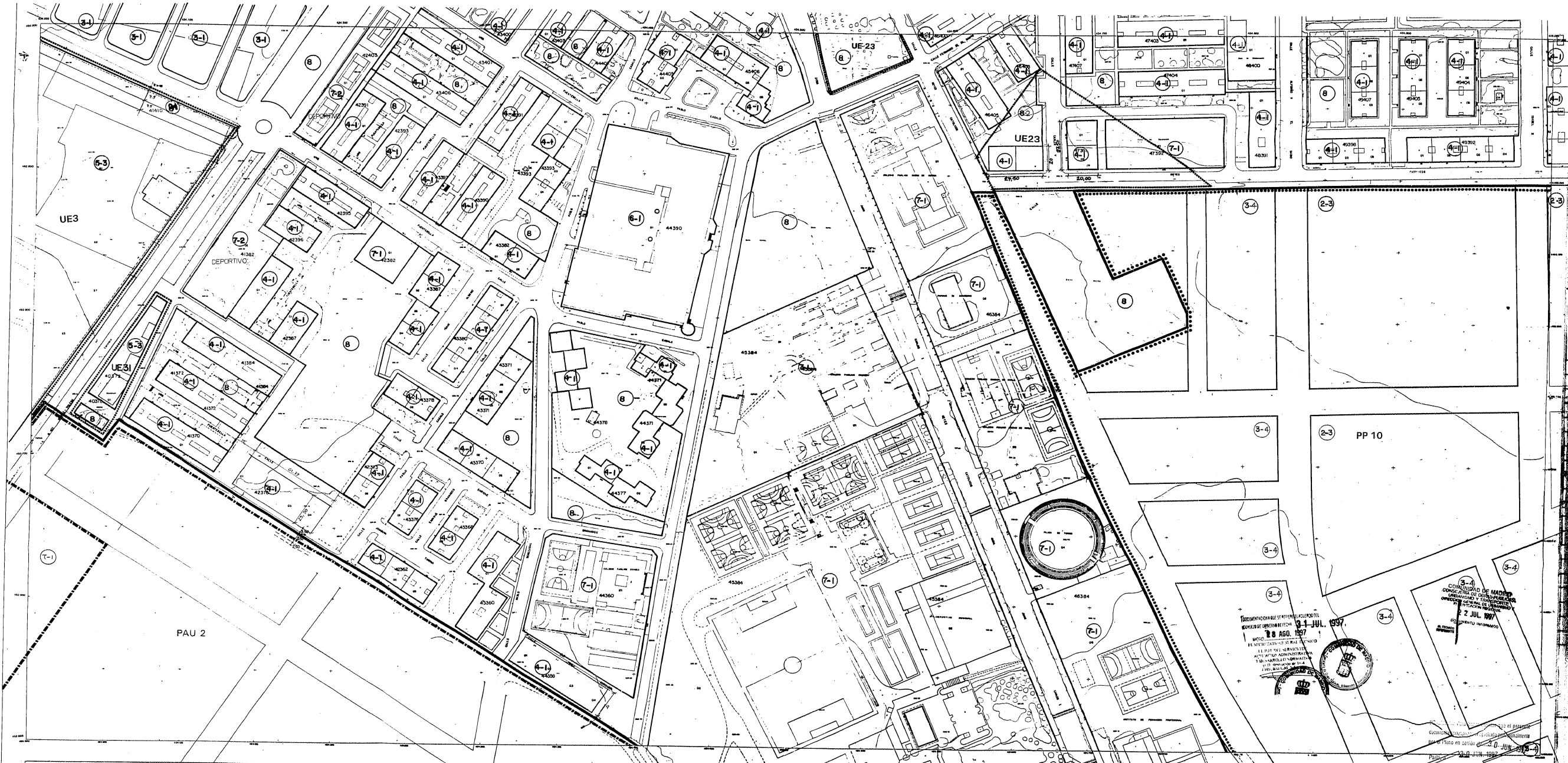
GRAFICO DE DISTRIBUCION DE HOJAS



ESCALA 1:1.000

AYUNTAMIENTO DE PARLA  
 PLAN GENERAL DE ORDENACION URBANA  
 1997

**PLANOS DE ORDENACION GESTION**



DOCUMENTACIÓN QUE SE REFIERE AL PLAN DEL  
 CONCEJO DE GOBIERNO REFORMA 19-1 JUL. 1997  
 28 AGO. 1997  
 MUNICIPIO DE MADRID  
 EN SU CARÁCTER DE SECRETARÍA GENERAL DE  
 EL PLAN DE SERVICIOS  
 APTO. DE PLAN ADMINISTRATIVO  
 13-11-1997  
 2 JUL. 1997  
 EL SECRETARIO GENERAL

CONSEJO DE MADRID  
 CONCEJO DE GOBIERNO REFORMA  
 ORDENACIÓN Y GESTIÓN  
 2 JUL. 1997  
 EL SECRETARIO GENERAL

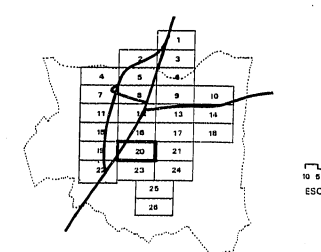
SECRETARÍA GENERAL DE  
 EL PLAN DE SERVICIOS  
 APTO. DE PLAN ADMINISTRATIVO  
 13-11-1997  
 2 JUL. 1997  
 EL SECRETARIO GENERAL

SECRETARÍA GENERAL DE  
 EL PLAN DE SERVICIOS  
 APTO. DE PLAN ADMINISTRATIVO  
 13-11-1997  
 2 JUL. 1997  
 EL SECRETARIO GENERAL

- ALINEACIONES-LIMITE DE ORDENANZA
- NUMERO DE ORDENANZA
- EDIFICIOS FUERA DE ORDENACION
- UNIDADES DE EJECUCION
- SECTORES DE PLAN PARCIAL
- SECTORES DE PLAN PARCIAL EN EJECUCION
- AMBITO DE PAU
- LIMITE DEL TERMINO MUNICIPAL

- ORDENANZAS DE ZONA**
- 1 CASCO (1 GRADO)
  - 2 MULTIFAMILIAR MANZANA CERRADA (3 GRADOS)
  - 3 UNIFAMILIAR (4 GRADOS)
  - 4 MULTIFAMILIAR BLOQUE ABIERTO (2 GRADOS)
  - 5 INDUSTRIAL (5 GRADOS)
  - 6 TERCARIO (4 GRADOS)
  - 7 EQUIPAMIENTOS (2 GRADOS)
  - 8 ZONAS VERDES Y ESPACIOS LIBRES ( 2 GRADOS)
- Subgrupos*
- 1 Nueva Vivienda
  - 2 Nueva Adquisición
  - 3 Nueva Escalera
  - 4 Edificación existente
- LAS ORDENANZAS MARCADAS EN LOS AMBITOS DE SUELO URBANIZABLE PROGRAMADO TIENEN SOLO UN CARACTER ORIENTATIVO

GRAFICO DE DISTRIBUCION DE HOJAS

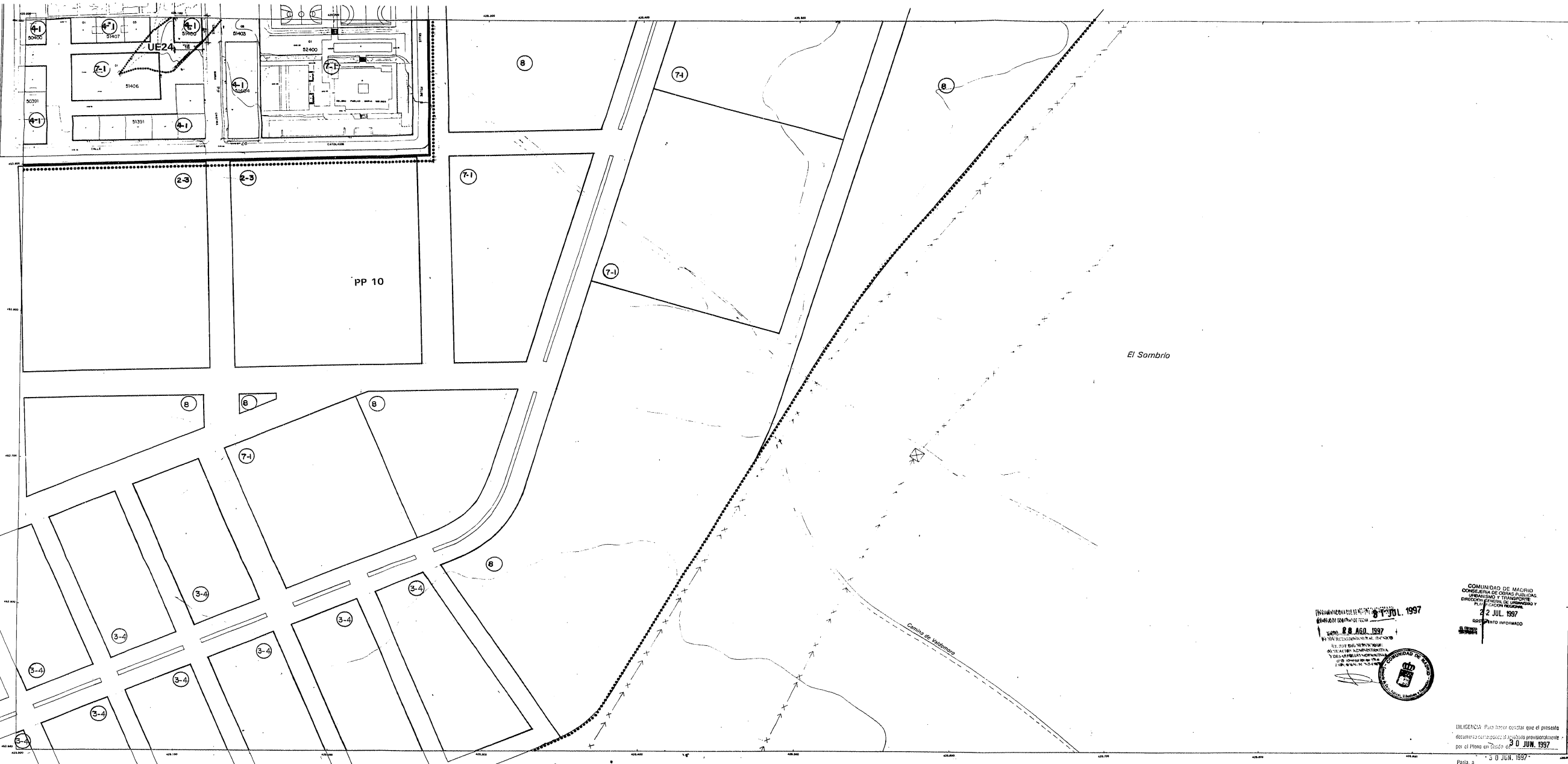


ESCALA 1:1.000



AYUNTAMIENTO DE PARLA  
 PLAN GENERAL DE ORDENACION URBANA  
 1997

**PLANOS DE ORDENACION Y GESTION**  
 (SERIE 1/1000)



COMUNIDAD DE MADRID  
 CONSEJERIA DE OBRAS PUBLICAS,  
 URBANISMO Y TRANSPORTES  
 DIRECCION GENERAL DE ORDENAMIENTO Y  
 DISEÑO URBANISTICO

22 JUL 1997  
 RECIBIDO INFORMADO

1997 JUN 22 10:11 AM  
 22 JUN 1997

SECRETARIA DE URBANISMO Y  
 DISEÑO URBANISTICO

SECRETARIA DE URBANISMO Y  
 DISEÑO URBANISTICO

SECRETARIA DE URBANISMO Y  
 DISEÑO URBANISTICO

OBLIGACION: Para tener constancia que el presente documento ha sido aprobado provisionalmente por el Pleno en Sesión de 30 JUN 1997.

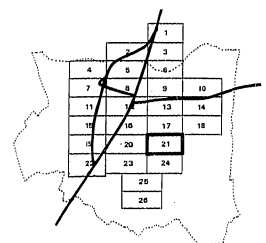
Para, a 30 JUN 1997

EL SECRETARIO GENERAL

- (4-2) ALINEACIONES-LIMITE DE ORDENANZA
- NUMERO DE ORDENANZA
- EDIFICIOS FUERA DE ORDENACION
- UNIDADES DE EJECUCION
- SECTORES DE PLAN PARCIAL
- SECTORES DE PLAN PARCIAL EN EJECUCION
- AMBITO DE PAU
- LIMITE DEL TERMINO MUNICIPAL

- ORDENANZAS DE ZONA**
- 1 CASCO (1 GRADO)
  - 2 MULTIFAMILIAR MANZANA CERRADA (3 GRADOS)
  - 3 UNIFAMILIAR (4 GRADOS)
  - 4 MULTIFAMILIAR BLOQUE ABIERTO (2 GRADOS)
  - 5 INDUSTRIAL (5 GRADOS)
  - 6 TERCARIO (4 GRADOS)
  - 7 EQUIPAMIENTOS (2 GRADOS)
  - 8 ZONAS VERDES Y ESPACIOS LIBRES (2 GRADOS)
- LAS ORDENANZAS MARCADAS EN LOS AMBITOS DE SUELO URBANIZABLE PROGRAMADO TIENEN SOLO UN CARACTER ORIENTATIVO

GRAFICO DE DISTRIBUCION DE HOJAS



ESCALA 1:1.000



AYUNTAMIENTO DE PARLA  
 PLAN GENERAL DE ORDENACION URBANA  
 1997

**PLANOS DE ORDENACION Y  
 GESTION**  
 (SERIE 1/1000)



COMUNIDAD DE MADRID  
 CONSEJERIA DE OBRAS PUBLICAS,  
 URBANISMO Y TRANSPORTES  
 DIRECCION GENERAL DE URBANISMO Y  
 PLANIFICACION DEL TERRITORIO  
 2 JUL 1997  
 COM. MANANTIA INYECTADA

RECOMENDACION QUE SE APLIQUE EL NUMERO DEL  
 REGISTRO DE CARBONO DE FERIA 1 JUL 1997

MONTE DE SECUESTRO DE 19.400.000 Ptas.  
 EL SUPLENTE AL DIRECTOR GENERAL DE URBANISMO Y TRANSPORTES  
 AUTOLIAZAR ADMINISTRATIVO  
 Y LA SANABRIA DEL GOBIERNO  
 1997. REGISTRO DE 19.4  
 1997. D. U. C. M. S. C. 1997

El Secretario General de Planeamiento  
 2 JUN 1997

El Secretario General  
 3 JUN 1997

Le Presa

PAU 2

El leguario

PAU 4

PP 8

PP 8

5-4

5-4

3

UE34

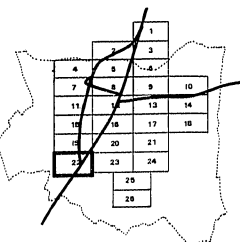
5-3

6

7-1

N.º 401

GRAFICO DE DISTRIBUCION DE HOJAS



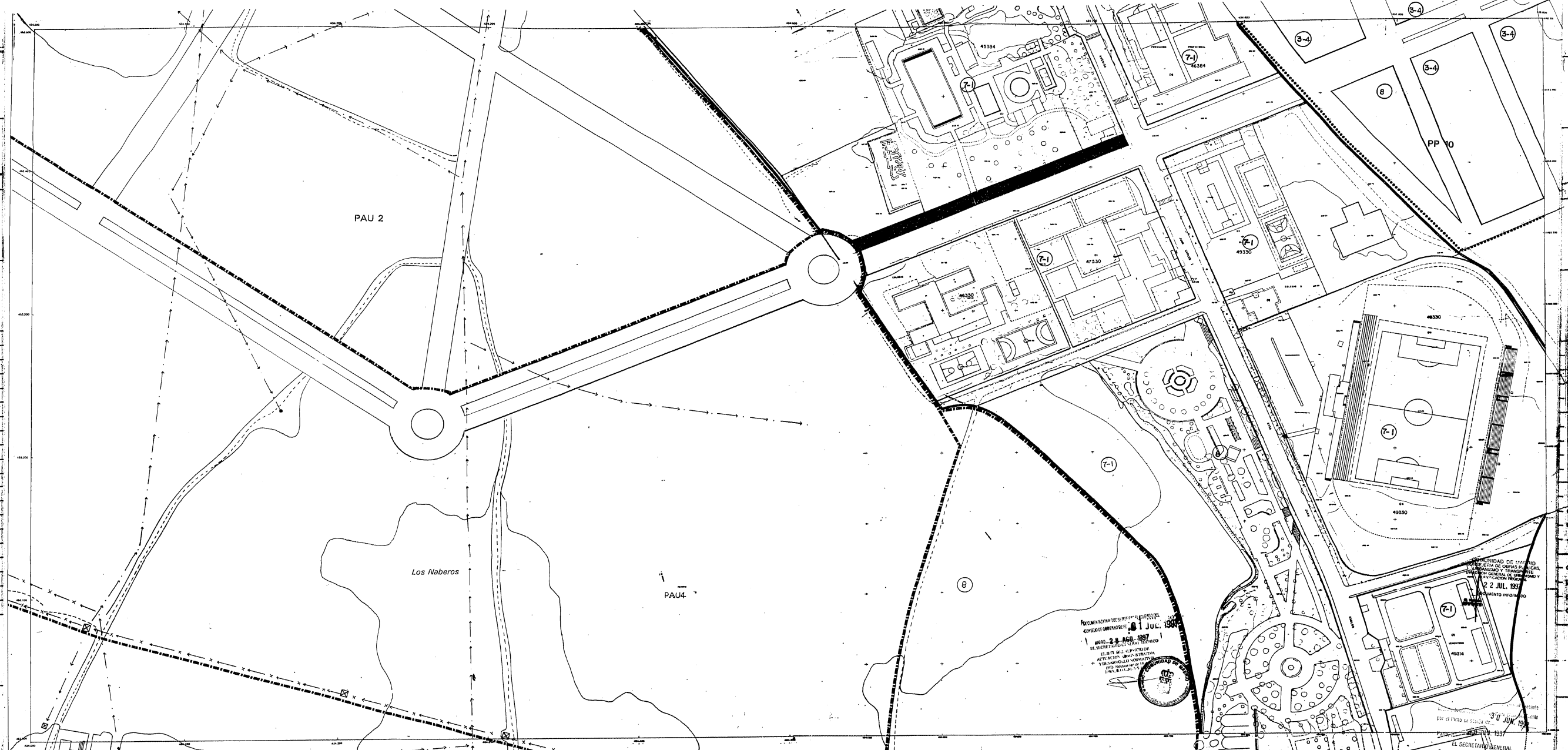
ESCALA 1:1.000

- ALINEACIONES-LIMITE DE ORDENANZA
- NUMERO DE ORDENANZA
- EDIFICIOS FUERA DE ORDENACION
- UNIDADES DE EJECUCION
- SECTORES DE PLAN PARCIAL
- SECTORES DE PLAN PARCIAL EN EJECUCION
- AMBITO DE PAU
- LIMITE DEL TERMINO MUNICIPAL

- ORDENANZAS DE ZONA**
- 1 CASCO (1 GRADO)
  - 2 MULTIFAMILIAR MANZANA CERRADA (3 GRADOS)
  - 3 UNIFAMILIAR (4 GRADOS)
  - 4 MULTIFAMILIAR BLOQUE ABIERTO (2 GRADOS)
  - 5 INDUSTRIAL (5 GRADOS)
  - 6 TERCIARIO (4 GRADOS)
  - 7 EQUIPAMIENTOS (2 GRADOS)
  - 8 ZONAS VERDES Y ESPACIOS LIBRES (2 GRADOS)
- Subgrupos:  
 1 Nueva Urbanización  
 2 Nueva Adquisición  
 3 Nueva Especulación  
 4 Edificación existente
- LAS ORDENANZAS MARCADAS EN LOS AMBITOS DE SUELO URBANIZABLE PROCHAMADO TIENEN SOLO UN CARACTER ORIENTATIVO



AYUNTAMIENTO DE PARLA  
 PLAN GENERAL DE ORDENACION URBANA  
 1997  
**PLANOS DE ORDENACION Y  
 GESTION**  
 (SERIE 1/1000)



ORDENANZA DE 1 JULIO 1997  
 CONSEJO DE ORDENANZAS DE 1 JULIO 1997  
 MUNICIPIO DE PARLA  
 EL SEÑOR ALCAIDE DEL MUNICIPIO  
 SE LE DA APLACADO DE  
 AUTORIZACION PARA QUE SE  
 EJECUTE LA OBRERA DE  
 ELABORACION DE PLANOS DE  
 ORDENANZA DE 1 JULIO 1997  
 EN EL MUNICIPIO DE PARLA

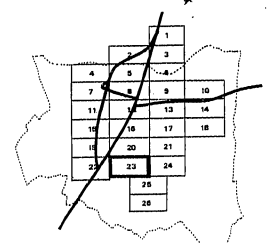
UNIDAD DE PLANIFICACION  
 SERIE DE ORDENANZAS  
 PLAN GENERAL DE ORDENACION URBANA  
 22 JUL 1997  
 DOCUMENTO INFORMADO  
 30 JUL 1997  
 EL SECRETARIO GENERAL

- ALINEACIONES-LIMITE DE ORDENANZA
- NUMERO DE ORDENANZA
- EDIFICIOS FUERA DE ORDENACION
- UNIDADES DE EJECUCION
- SECTORES DE PLAN PARCIAL
- SECTORES DE PLAN PARCIAL EN EJECUCION
- AMBITO DE PAU
- LIMITE DEL TERMINO MUNICIPAL

- ORDENANZAS DE ZONA**
- 1 CASCO (1 GRADO)
  - 2 MULTIFAMILIAR MANZANA CERRADA (3 GRADOS)
  - 3 UNIFAMILIAR (4 GRADOS)
  - 4 MULTIFAMILIAR BLOQUE ABIERTO (2 GRADOS)
  - 5 INDUSTRIAL (5 GRADOS)
  - 6 TERCARIO (4 GRADOS)
  - 7 EQUIPAMIENTOS (2 GRADOS)
  - 8 ZONAS VERDES Y ESPACIOS LIBRES (2 GRADOS)

LAS ORDENANZAS MARCADAS EN LOS AMBITOS DE SUELO URBANIZABLE PROGRAMADO TIENEN SOLO UN CARACTER ORIENTATIVO

GRAFICO DE DISTRIBUCION DE HOJAS



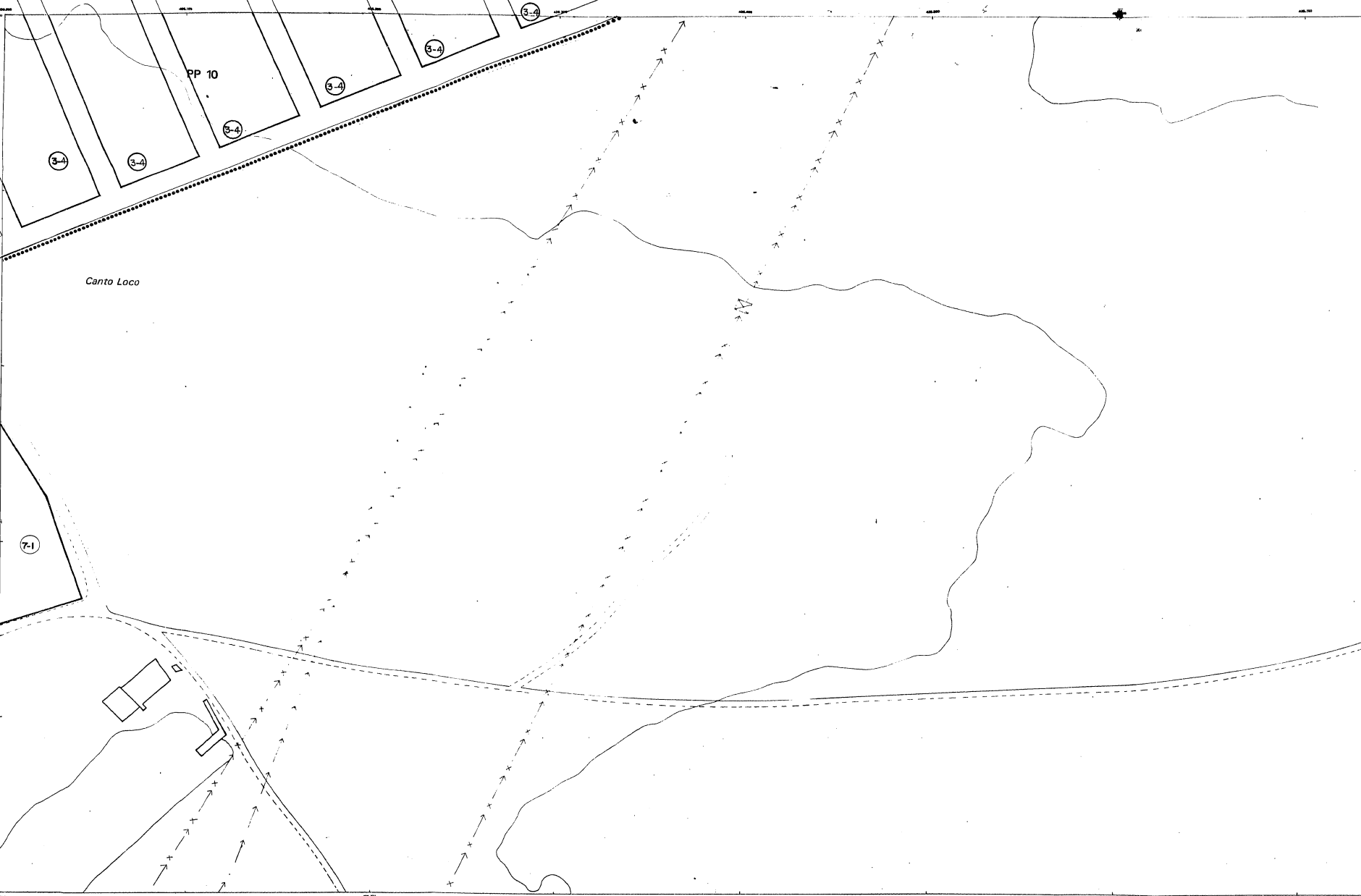
ESCALA 1:1.000



AYUNTAMIENTO DE PARLA  
 PLAN GENERAL DE ORDENACION URBANA  
 1997

**PLANOS DE ORDENACION Y  
 GESTION**  
 (SERIE 1/1000)

Canto Loco



CONSEJERIA DE MANANTES,  
 ORDENACION Y TRANSPORTE  
 DIRECCION GENERAL DE ORDENACION Y  
 PLANIFICACION URBANA  
 DOCUMENTO INFORMADO  
 22 JUL. 1997  
 18 ABO. 1997  
 AYUNTAMIENTO DE PARLA  
 PLAN GENERAL DE ORDENACION URBANA  
 30 JUN. 1997  
 AYUNTAMIENTO DE MADRID

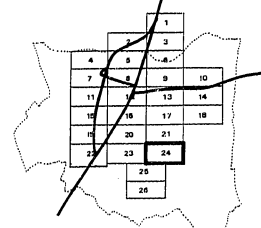
EL SECRETARIO GENERAL  
 30 JUN. 1997

- ALINEACIONES-LIMITE DE ORDENANZA
- NUMERO DE ORDENANZA
- EDIFICIOS FUERA DE ORDENACION
- UNIDADES DE EJECUCION
- SECTORES DE PLAN PARCIAL
- SECTORES DE PLAN PARCIAL EN EJECUCION
- AMBITO DE PAU
- LIMITE DEL TERMINO MUNICIPAL

- ORDENANZAS DE ZONA**
- 1 CASCO (1 GRADO)
  - 2 MULTIFAMILIAR MANZANA CERRADA (3 GRADOS)
  - 3 UNIFAMILIAR (4 GRADOS)
  - 4 MULTIFAMILIAR BLOQUE ABIERTO (2 GRADOS)
  - 5 INDUSTRIAL (5 GRADOS)
  - 6 TERCIARIO (4 GRADOS)
  - 7 EQUIPAMIENTOS (2 GRADOS)
  - 8 ZONAS VERDES Y ESPACIOS LIBRES (2 GRADOS)

LAS ORDENANZAS MARCADAS EN LOS AMBITOS DE SUELO URBANIZABLE PROGRAMADO TIENEN SOLO UN CARACTER ORIENTATIVO

GRAFICO DE DISTRIBUCION DE HOJAS

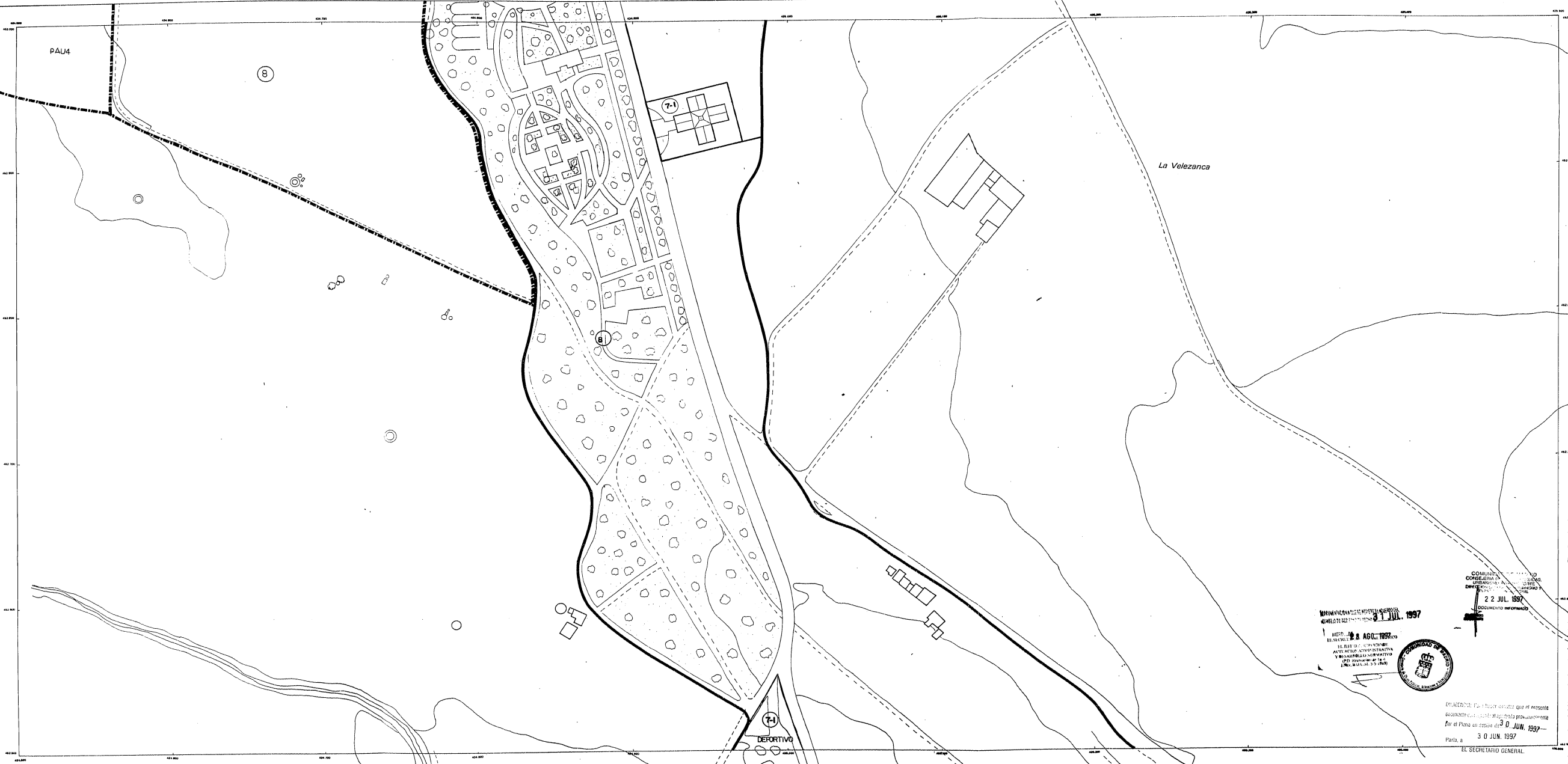


10 0 10 20  
 ESCALA 1:1.000



AYUNTAMIENTO DE PARLA  
 PLAN GENERAL DE ORDENACION URBANA  
 1997

**PLANOS DE ORDENACION Y  
 GESTION**  
 (SERIE 1/1000)



La Velezanca

COMUNIDAD AUTÓNOMA DE MADRID  
 CONCEJALÍA DE URBANISMO  
 DEPARTAMENTO DE URBANISMO Y PLANIFICACIÓN  
 22 JUL 1997  
 DOCUMENTO INFORMADO

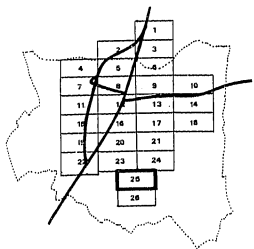
EN RESOLUCIÓN de 22 JUL 1997  
 DEL SEÑOR ALCAIDE DE MADRID  
 EL SEÑOR CONCEJAL DE URBANISMO  
 ACTUACIÓN URBANA DE ORDENACIÓN  
 Y RECONSTRUCCIÓN URBANA  
 (P.D. 1984/1985) (P.D. 1985/1985)

EN RESOLUCIÓN de 30 JUN 1997  
 DEL SEÑOR CONCEJAL DE URBANISMO  
 PLAN GENERAL DE ORDENACIÓN URBANA  
 DE PARLA  
 30 JUN 1997  
 EL SECRETARIO GENERAL

- (4-2) — ALINEACIONES-LIMITE DE ORDENANZA
- NUMERO DE ORDENANZA
- EDIFICIOS FUERA DE ORDENACION
- UNIDADES DE EJECUCION
- SECTORES DE PLAN PARCIAL
- SECTORES DE PLAN PARCIAL EN EJECUCION
- AMBITO DE PAU
- LIMITE DEL TERMINO MUNICIPAL

- ORDENANZAS DE ZONA**
- 1 CASCO (1 GRADO)
  - 2 MULTIFAMILIAR MANZANA CERRADA (3 GRADOS)
  - 3 UNIFAMILIAR (4 GRADOS)
  - 4 MULTIFAMILIAR BLOQUE ABIERTO (2 GRADOS)
  - 5 INDUSTRIAL (5 GRADOS)
  - 6 TERCIARIO (4 GRADOS)
  - 7 EQUIPAMIENTOS (2 GRADOS)
  - 8 ZONAS VERDES Y ESPACIOS LIBRES (2 GRADOS)

GRAFICO DE DISTRIBUCION DE HOJAS



10 0 10 20  
 ESCALA 1:1.000



AYUNTAMIENTO DE PARLA  
 PLAN GENERAL DE ORDENACION URBANA  
 1997

**PLANOS DE ORDENACION Y GESTION**  
 (SERIE 1/1000)

P-81239-0



COMUNIDAD DE MADRID  
 SECRETARÍA DE OBRAS PÚBLICAS,  
 URBANISMO Y TRANSPORTES  
 DIRECCIÓN GENERAL DE URBANISMO Y  
 PLANEACIÓN REGIONAL  
 22 JUL 1997  
 DOCUMENTO INFORMADO

REVISADO Y APROBADO POR EL GOBIERNO  
 MUNICIPAL DE PARLA EL 30 JUN 1997

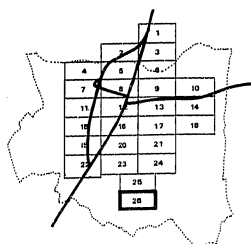


El presente documento es el que el ayuntamiento de Parla ha aprobado por el Pleno el día 30 JUN 1997.  
 Para: 30 JUN 1997  
 EL SECRETARIO GENERAL

- ALINEACIONES-LIMITE DE ORDENANZA
- EDIFICIOS FUERA DE ORDENACION
- UNIDADES DE EJECUCION
- SECTORES DE PLAN PARCIAL
- SECTORES DE PLAN PARCIAL EN EJECUCION
- AMBITO DE PAU
- LIMITE DEL TERMINO MUNICIPAL

- ORDENANZAS DE ZONA**
- 1 CASCO (1 GRADO)
  - 2 MULTIFAMILIAR MANZANA CERRADA (3 GRADOS)
  - 3 UNIFAMILIAR (4 GRADOS)
  - 4 MULTIFAMILIAR BLOQUE ABIERTO (2 GRADOS)
  - 5 INDUSTRIAL (5 GRADOS)
  - 6 TERCIARIO (4 GRADOS)
  - 7 EQUIPAMIENTOS (2 GRADOS)
  - 8 ZONAS VERDES Y ESPACIOS LIBRES (2 GRADOS)

GRAFICO DE DISTRIBUCION DE HOJAS



ESCALA 1:1000



AYUNTAMIENTO DE PARLA  
 PLAN GENERAL DE ORDENACION URBANA  
 1997

**PLANOS DE ORDENACION Y  
 GESTION**  
 (SERIE 1/1000)



COMUNIDAD DE MADRID  
CONSEJERIA DE OBRAS PUBLICAS,  
URBANISMO Y TRANSPORTE  
DIRECCION GENERAL DE URBANISMO Y  
PLANIFICACION REGIONAL  
22 JUL. 1997  
DOCUMENTO INFORMADO


*DILIGENCIA: Para hacer constar que el presente documento corresponde al aprobado provisional con fecha 30 JUN. 1997*

**PLANO 5. ESQUEMA GENERAL DE INFRAESTRUCTURAS.**  
(Escala 1:5.000)

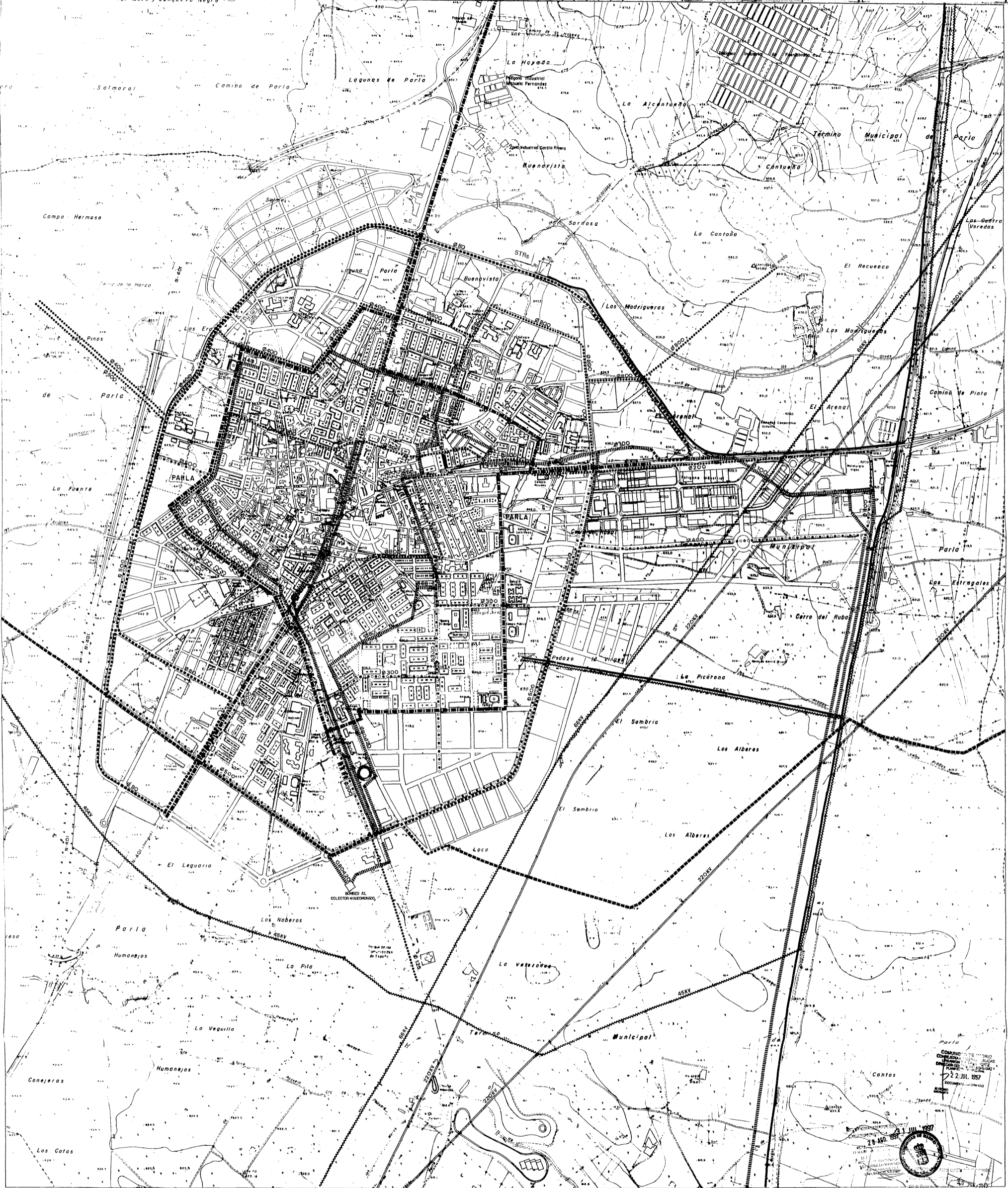
Para, a

30 JUN. 1997

EL SECRETARIO GENERAL.



P-81241-2



**RED DE SANEAMIENTO**

- COLECTOR PRINCIPAL MANCOMUNADO
- ▤▤▤▤▤ COLECTOR PRINCIPAL EXISTENTE
- ▧▧▧▧▧ COLECTOR PRINCIPAL PROPUESTO

**SUMINISTRO DE GAS NATURAL**

- ▬▬▬▬▬ RED PROPUESTA

**SUMINISTRO DE ENERGIA ELECTRICA**

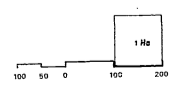
- ▬▬▬▬▬ RED ELECTRICA DE ALTA TENSION EXISTENTE
- ▬▬▬▬▬ RED ELECTRICA DE MEDIA TENSION EXISTENTE
- ▬▬▬▬▬ RED ALTA TENSION PROPUESTA

**SUMINISTRO DE AGUA POTABLE**

- ARTERIA PRINCIPAL DE SUMINISTRO DE AGUA EXISTENTE
- ARTERIA PRINCIPAL DE SUMINISTRO DE AGUA PROPUESTA

P-11212-0

  
**AYUNTAMIENTO DE PARLA**  
 PLAN GENERAL DE ORDENACION URBANA  
 1997  
**SISTEMAS GENERALES**  
**SERVICIOS DE INFRAESTRUCTURA**  
 5



COMUNIDAD DE MADRID  
CONSEJERIA DE OBRAS PUBLICAS,  
URBANISMO Y TRANSPORTE  
DIRECCION GENERAL DE URBANISMO Y  
PLANIFICACION REGIONAL  
22 JUL. 1997  
DOCUMENTO INFORMADO  
EL TECNICO  
ELABORANTE

**SERIE DE PLANOS 6. INFRAESTRUCTURAS**

(26 Planos, Escala 1:1.000)

documento correspondiente al aprobado provisionalmente

del Plano en sesión de 30 JUN. 1997

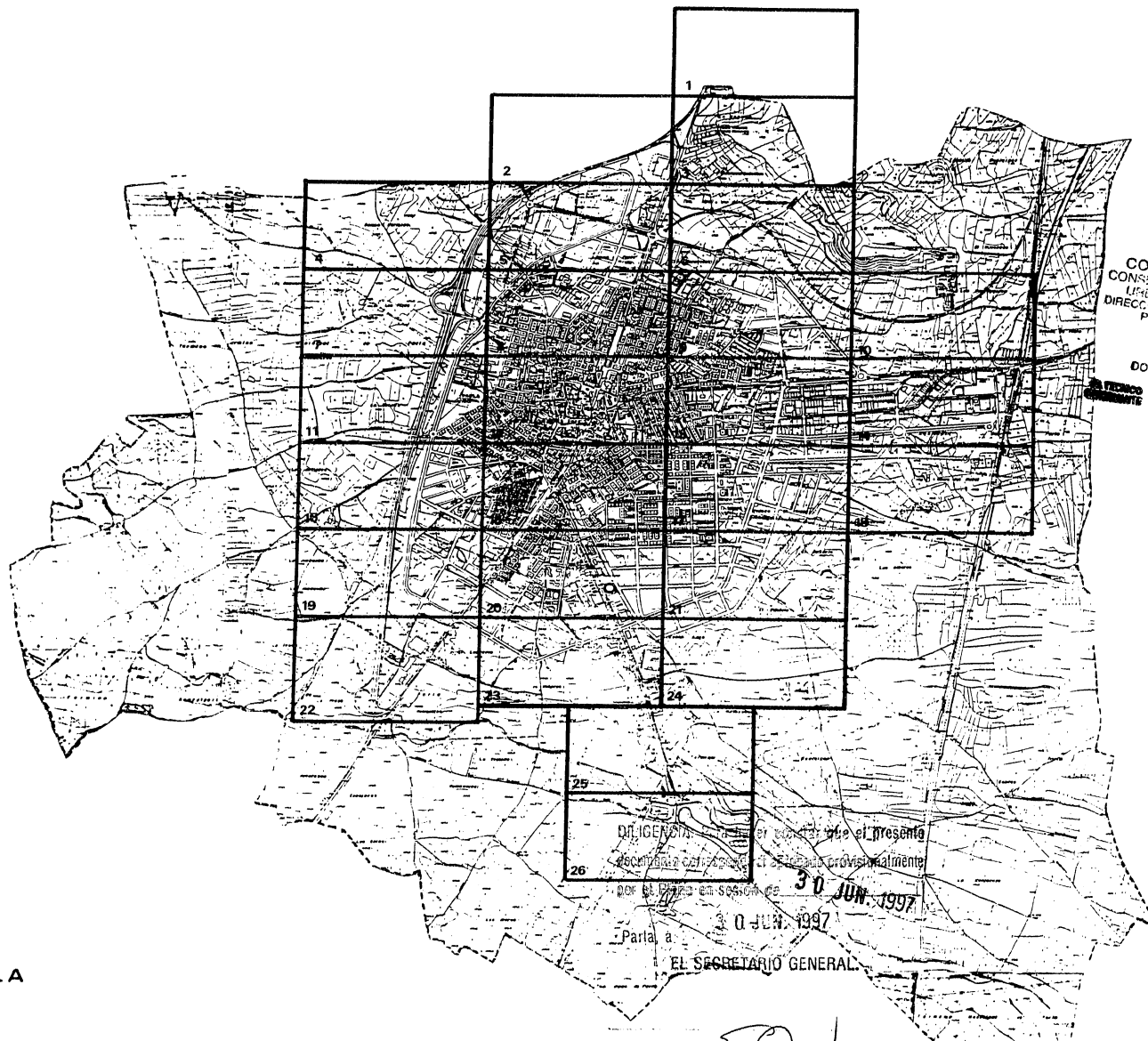
Para, a

30 JUN. 1997

EL SECRETARIO GENERAL.



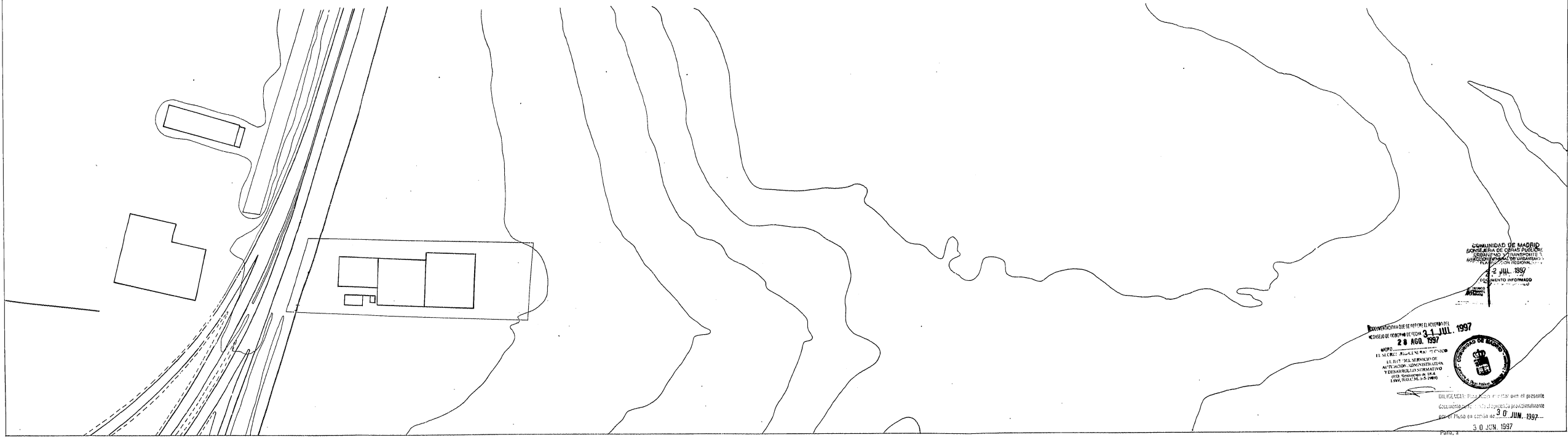
P-81243-2



AYUNTAMIENTO DE PARLA  
PLANO GUIA

*Paul*

P-81244-2



COMUNIDAD DE MADRID  
 DIRECCION DE OBRAS PUBLICAS  
 DIRECCION DE INGENIERIA Y TRANSITO  
 DIRECCION DE PROYECTOS Y ESTUDIOS  
 DIRECCION DE PLANIFICACION REGIONAL  
 2 JUL 1997  
 28 AGO 1997  
 MAPA DE PLANIFICACION DE OBRAS PUBLICAS  
 EL PLAN DEL SERVICIO DE  
 OBRAS PUBLICAS, MANIFIESTA LA  
 VERDAD DE LA INFORMACION  
 QUE SE CONTIENE EN EL  
 MISMO.  
 DILIGENCIA: Para hacer constar que el presente  
 documento es una copia fiel y autorizada  
 por el Pleno en copia no. 30 JUN. 1997  
 30 JUN 1997  
 EL SECRETARIO GENERAL

RED DE SANEAMIENTO PROPUESTA

- CONDUCTO DE ALCANTARILLADO
- COLECTOR
- CAMARA DE DESCARGA
- SENTIDO DE EVACUACION
- POZO DE REGISTRO
- ALIVIADERO

SUMINISTRO DE ENERGIA ELECTRICA PROPUESTA

- MEDIA TENSION (15 Kv)
- CENTRO DE TRANSFORMACION

SUMINISTRO DE AGUA POTABLE PROPUESTA

- CONDUCTO DE DISTRIBUCION DE AGUA POTABLE
- HIDRANTE

APARCAMIENTO

- APARCAMIENTOS EN BATERIA
- APARCAMIENTOS EN LINEA

RED DE SANEAMIENTO EXISTENTE

- CONDUCTO DE ALCANTARILLADO
- COLECTOR
- COLECTOR PRINCIPAL MANCOMUNADO
- SENTIDO DE EVACUACION
- CAMARA DE DESCARGA
- POZO DE REGISTRO
- ALIVIADERO

SUMINISTRO DE AGUA POTABLE EXISTENTE

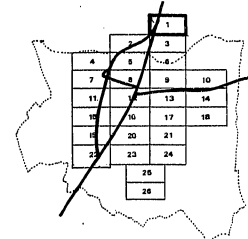
- CONDUCTO DE DISTRIBUCION DE AGUA POTABLE
- DEPOSITO
- HIDRANTE

SUMINISTRO DE ENERGIA ELECTRICA EXISTENTE

- ALTA TENSION (45-220 kv)
- MEDIA TENSION (15 Kv)
- SUBESTACION
- ESTACION TRANSFORMADORA DE DISTRIBUCION
- CENTRO DE TRANSFORMACION
- CENTRO DE TRANSFORMACION AEREO

RED DE SANEAMIENTO: DATOS DEL AYUNTAMIENTO  
 RED DE SUMINISTRO DE ENERGIA ELECTRICA: DATOS DE IBERDUERO SA.  
 RED DE ABASTECIMIENTO DE AGUA: DATOS DEL CANAL DE ISABEL II Y AYUNTAMIENTO.  
 INCOMPLETOS

GRAFICO DE DISTRIBUCION DE HOJAS




10 5 0 10 20  
 ESCALA 1:1.000



AYUNTAMIENTO DE PARLA  
 PLAN GENERAL DE ORDENACION URBANA  
 1987

**PLANOS DE INFRAESTRUCTURAS**  
 (SERIE 1/1.000)

*Jaw*



DOCUMENTACIÓN QUE SE INTERESA ABRIR  
 CONSEJO DE GOBIERNO DE FECHA: 27 JUL. 1997  
 28 AGO. 1997



COMUNIDAD DE MADRID  
 CONSEJERIA DE OBRAS PUBLICAS,  
 MEDIO AMBIENTE Y FOMENTO  
 DIRECCION GENERAL DE URBANISMO Y  
 ORDENACION TERRITORIAL  
 22 JUL. 1997  
 DOCUMENTO INFORMADO

EL SEÑOR SECRETARIO GENERAL DE URBANISMO Y ORDENACION TERRITORIAL  
 Y ORDENACION ADMINISTRATIVA  
 D. FRANCISCO JAVIER GARCIA  
 30 JUN. 1997  
 Parla, a  
 EL SECRETARIO GENERAL

**RED DE SANEAMIENTO PROPUESTA**

- CONDUCTO DE ALCANTARILLADO
- COLECTOR
- CAMARA DE DESCARGA
- SENTIDO DE EVACUACION
- POZO DE REGISTRO
- ALIVIADERO

**SUMINISTRO DE ENERGIA ELECTRICA PROPUESTA**

- MEDIA TENSION (15 Kv)
- CENTRO DE TRANSFORMACION

**SUMINISTRO DE AGUA POTABLE PROPUESTA**

- CONDUCTO DE DISTRIBUCION DE AGUA POTABLE
- HIDRANTE

**APARCAMIENTO**

- APARCAMIENTOS EN BATERIA
- APARCAMIENTOS EN LINEA

**RED DE SANEAMIENTO EXISTENTE**

- CONDUCTO DE ALCANTARILLADO
- COLECTOR
- COLECTOR PRINCIPAL MANCOMUNADO
- SENTIDO DE EVACUACION
- CAMARA DE DESCARGA
- POZO DE REGISTRO
- ALIVIADERO

**SUMINISTRO DE AGUA POTABLE EXISTENTE**

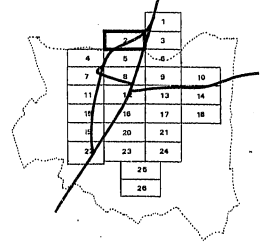
- CONDUCTO DE DISTRIBUCION DE AGUA POTABLE
- DEPOSITO
- HIDRANTE

**SUMINISTRO DE ENERGIA ELECTRICA EXISTENTE**

- ALTA TENSION (145-220 kv)
- MEDIA TENSION (15 Kv)
- SUBESTACION
- ESTACION TRANSFORMADORA DE DISTRIBUCION
- CENTRO DE TRANSFORMACION
- CENTRO DE TRANSFORMACION AEREO

RED DE SANEAMIENTO: DATOS DEL AYUNTAMIENTO  
 RED DE SUMINISTRO DE ENERGIA ELECTRICA: DATOS DE IBERDUERO SA.  
 RED DE ABASTECIMIENTO DE AGUA: DATOS DEL CANAL DE ISABEL II Y AYUNTAMIENTO.  
 INCOMPLETOS

**GRAFICO DE DISTRIBUCION DE HOJAS**



ESCALA 1:1.000

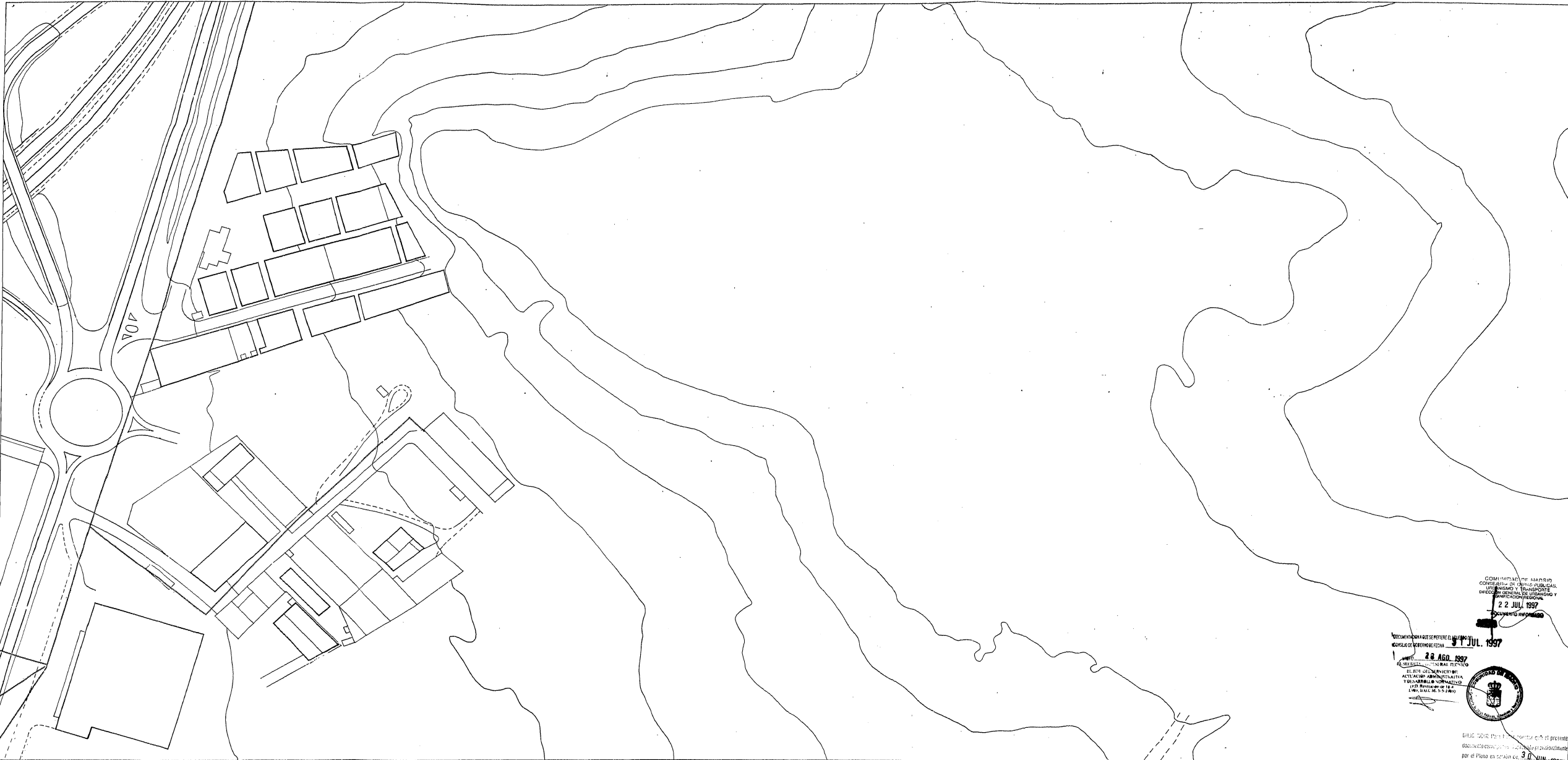


AYUNTAMIENTO DE PARLA  
 PLAN GENERAL DE ORDENACION URBANA  
 1997

**PLANOS DE INFRAESTRUCTURAS**  
 (SERIE 1/1.000)

JAV





COMUNIDAD DE MANCOMUNIDAD  
CONSEJO DE OBRAS PÚBLICAS  
DEPARTAMENTO DE INGENIERIA Y TRANSPORTES  
DIRECCION GENERAL DE URBANISMO Y  
MEDIO AMBIENTE

22 JUL 1997  
DOCUMENTO REVISADO

ACORDADO EN LA REUNION DE  
COMISARIO DE GOBIERNO FEDERAL  
22 JUL 1997

ACORDADO EN LA REUNION DE  
COMISARIO DE GOBIERNO FEDERAL  
22 AGO 1997

EL SEÑOR COMISARIO DE  
ACTUACION ADMINISTRATIVA  
Y SERVICIOS COMUNICACIONALES  
(D. RIVERA DE LA S. S. J. R. V.)

EL SEÑOR COMISARIO DE ACTUACION ADMINISTRATIVA Y SERVICIOS COMUNICACIONALES por el Plazo en el cual es 30 JUN 1997

30 JUN 1997  
Para, a  
EL SECRETARIO GENERAL

*Jaw*

**RED DE SANEAMIENTO PROPUESTA**

- CONDUCTO DE ALCANTARILLADO
- COLECTOR
- CAMARA DE DESCARGA
- SENTIDO DE EVACUACION
- POZO DE REGISTRO
- ALIVIADERO

**SUMINISTRO DE ENERGIA ELECTRICA PROPUESTA**

- MEDIA TENSION (15 Kv)
  - CENTRO DE TRANSFORMACION
- SUMINISTRO DE AGUA POTABLE PROPUESTA**
- CONDUCTO DE DISTRIBUCION DE AGUA POTABLE
  - HIDRANTE

**APARCAMIENTO**

- APARCAMIENTOS EN BATERIA
- APARCAMIENTOS EN LINEA

**RED DE SANEAMIENTO EXISTENTE**

- CONDUCTO DE ALCANTARILLADO
- COLECTOR
- COLECTOR PRINCIPAL MANCOMUNADO
- SENTIDO DE EVACUACION
- CAMARA DE DESCARGA
- POZO DE REGISTRO
- ALIVIADERO

**SUMINISTRO DE AGUA POTABLE EXISTENTE**

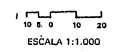
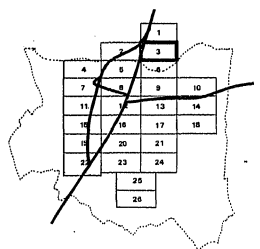
- CONDUCTO DE DISTRIBUCION DE AGUA POTABLE
- DEPOSITO
- HIDRANTE

**SUMINISTRO DE ENERGIA ELECTRICA EXISTENTE**

- ALTA TENSION (45-220 kv)
- MEDIA TENSION (15 Kv)
- SUBESTACION
- ESTACION TRANSFORMADORA DE DISTRIBUCION
- CENTRO DE TRANSFORMACION
- CENTRO DE TRANSFORMACION AEREO

RED DE SANEAMIENTO: DATOS DEL AYUNTAMIENTO  
RED DE SUMINISTRO DE ENERGIA ELECTRICA: DATOS DE IBERDUERO SA.  
RED DE ABASTECIMIENTO DE AGUA: DATOS DEL CANAL DE ISABEL II Y AYUNTAMIENTO.  
INCOMPLETOS

**GRAFICO DE DISTRIBUCION DE HOJAS**



**AYUNTAMIENTO DE PARLA**  
PLAN GENERAL DE ORDENACION URBANA  
1997

**PLANOS DE INFRAESTRUCTURAS**  
(SERIE 1/1.000)



COMUNIDAD DE MADRID  
 CONCEJALIA DE OBRAS PÚBLICAS,  
 PLANIFICACIÓN Y TRANSFERENCIA  
 DE SERVICIOS DE LA COMUNIDAD Y  
 PLANIFICACIÓN REGIONAL

22 JUL. 1997  
 DOCUMENTO INFORMADO

DOCUMENTACIÓN QUE SE PONE EL ACERCA DEL  
 CONSEJO DE GOBIERNO DE FECHA 31 JUL. 1997

28 AGO. 1997

MADRID, 28 AGO. 1997

EL SECRETARIO GENERAL

ALCAIDEA DE LA AYUNTAMIENTO DE PARLA  
 Y SECRETARÍA GENERAL DE OBRAS PÚBLICAS  
 Y SERVICIOS DE LA COMUNIDAD DE MADRID

EXHIBICIÓN: Para hacer constar que el presente  
 documento es el que se ha acordado provisionalmente  
 por el Pleno en sesión de 30 JUN. 1997

30 JUN. 1997

Parla,  
 EL SECRETARIO GENERAL.

RED DE SANEAMIENTO PROPUESTA

- CONDUCTO DE ALCANTARILLADO
- COLECTOR
- CAMARA DE DESCARGA
- SENTIDO DE EVACUACION
- POZO DE REGISTRO
- ALIVIADERO

SUMINISTRO DE ENERGIA ELECTRICA PROPUESTA

- MEDIA TENSION (15 Kv)
- CENTRO DE TRANSFORMACION

SUMINISTRO DE AGUA POTABLE PROPUESTA

- CONDUCTO DE DISTRIBUCION DE AGUA POTABLE
- HIDRANTE

APARCAMIENTO

- APARCAMIENTOS EN BATERIA
- APARCAMIENTOS EN LINEA

RED DE SANEAMIENTO EXISTENTE

- CONDUCTO DE ALCANTARILLADO
- COLECTOR
- COLECTOR PRINCIPAL MANCOMUNADO
- SENTIDO DE EVACUACION
- CAMARA DE DESCARGA
- POZO DE REGISTRO
- ALIVIADERO

SUMINISTRO DE AGUA POTABLE EXISTENTE

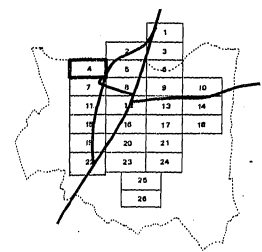
- CONDUCTO DE DISTRIBUCION DE AGUA POTABLE
- DEPOSITO
- HIDRANTE

SUMINISTRO DE ENERGIA ELECTRICA EXISTENTE

- ALTA TENSION (45-220 kv)
- MEDIA TENSION (15 Kv)
- SUBESTACION
- ESTACION TRANSFORMADORA DE DISTRIBUCION
- CENTRO DE TRANSFORMACION
- CENTRO DE TRANSFORMACION AEREO

RED DE SANEAMIENTO: DATOS DEL AYUNTAMIENTO  
 RED DE SUMINISTRO DE ENERGIA ELECTRICA: DATOS DE IBERDUEÑO SA.  
 RED DE ABASTECIMIENTO DE AGUA: DATOS DEL CANAL DE ISABEL II Y AYUNTAMIENTO,  
 INCOMPLETOS

GRAFICO DE DISTRIBUCION DE HOJAS

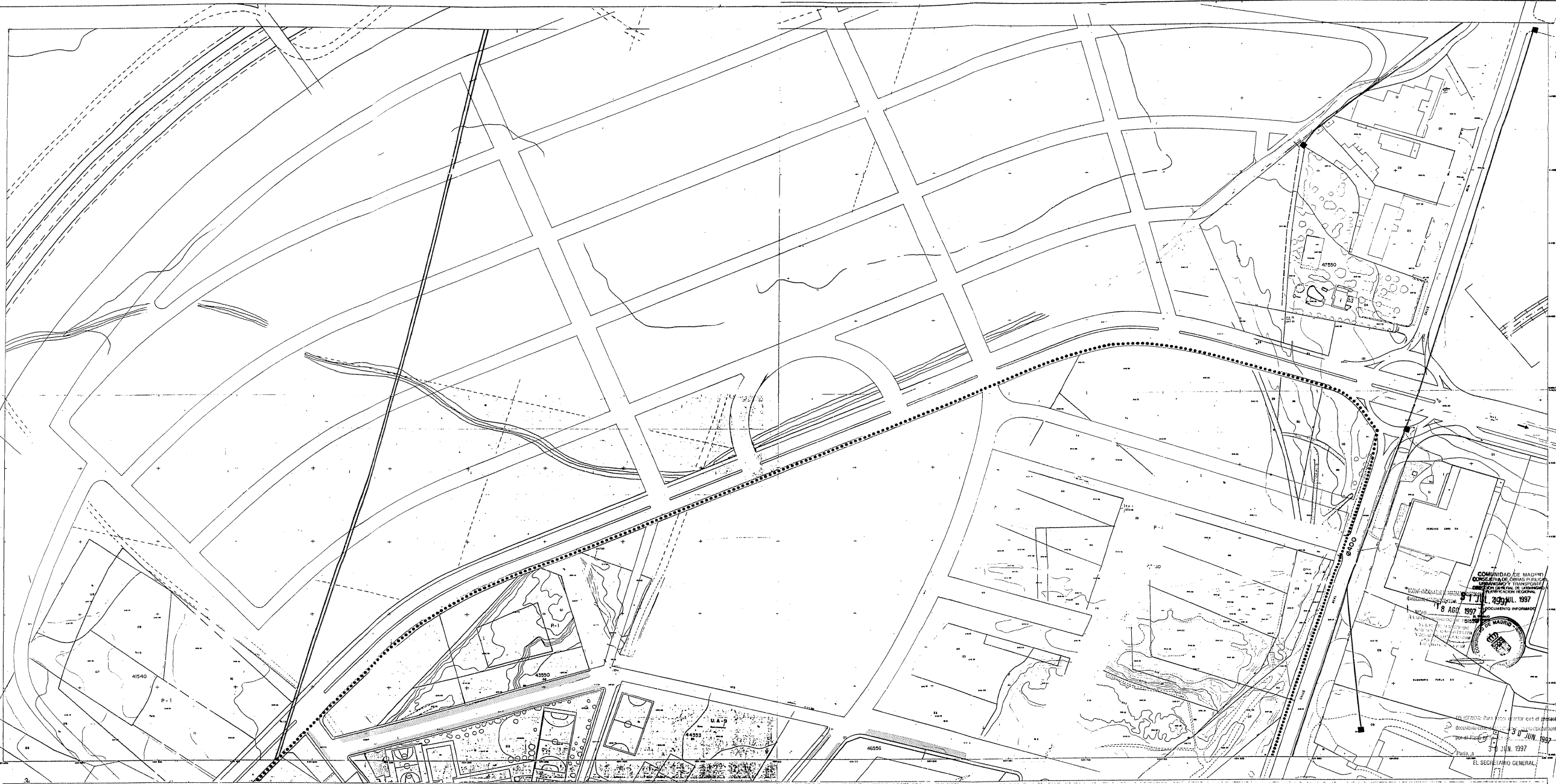


10 5 0 10 20  
 ESCALA 1:1.000



AYUNTAMIENTO DE PARLA  
 PLAN GENERAL DE ORDENACION URBANA  
 1987

PLANOS DE INFRAESTRUCTURAS  
 (SERIE 1/1.000)



COMUNIDAD DE MADRID  
 CONSEJERIA DE OBRAS PUBLICAS,  
 URBANISMO Y TRANSPORTES  
 DIRECCION GENERAL DE ORDENACION  
 URBANA Y SERVICIOS URBANOS  
 18 AGO. 1997 DOCUMENTO INFORMACION  
 17 JUL. 1997 JUL. 1997  
 AYUNTAMIENTO DE PARLA  
 PLAN GENERAL DE ORDENACION URBANA  
 30 JUN. 1997  
 EL SECRETARIO GENERAL

**RED DE SANEAMIENTO PROPUESTA**

- CONDUCTO DE ALCANTARILLADO
- COLECTOR
- CAMARA DE DESCARGA
- SENTIDO DE EVACUACION
- POZO DE REGISTRO
- ALIVIADERO

**SUMINISTRO DE ENERGIA ELECTRICA PROPUESTA**

- MEDIA TENSION (15 Kv)
- CENTRO DE TRANSFORMACION
- SUMINISTRO DE AGUA POTABLE PROPUESTA**
- CONDUCTO DE DISTRIBUCION DE AGUA POTABLE
- HIDRANTE
- APARCAMIENTO**
- APARCAMIENTOS EN BATERIA
- APARCAMIENTOS EN LINEA

**RED DE SANEAMIENTO EXISTENTE**

- CONDUCTO DE ALCANTARILLADO
- COLECTOR
- COLECTOR PRINCIPAL MANCOMUNADO
- CAMARA DE DESCARGA
- POZO DE REGISTRO
- ALIVIADERO

**SUMINISTRO DE AGUA POTABLE EXISTENTE**

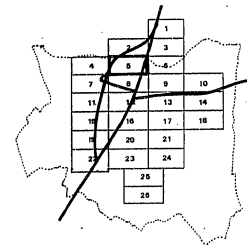
- CONDUCTO DE DISTRIBUCION DE AGUA POTABLE
- HIDRANTE

**SUMINISTRO DE ENERGIA ELECTRICA EXISTENTE**

- ALTA TENSION (45-220 kv)
- MEDIA TENSION (15 Kv)
- SUBSTACION
- ESTACION TRANSFORMADORA DE DISTRIBUCION
- CENTRO DE TRANSFORMACION
- CENTRO DE TRANSFORMACION AEREO

RED DE SANEAMIENTO: DATOS DEL AYUNTAMIENTO  
 RED DE SUMINISTRO DE ENERGIA ELECTRICA: DATOS DE IBERDROLA SA.  
 RED DE ABASTECIMIENTO DE AGUA: DATOS DEL CANAL DE ISABEL II Y AYUNTAMIENTO,  
 INCOMPLETOS

**GRAFICO DE DISTRIBUCION DE HOJAS**



0 5 10 20  
 ESCALA 1:1.000



AYUNTAMIENTO DE PARLA  
 PLAN GENERAL DE ORDENACION URBANA  
 1997

**PLANOS DE INFRAESTRUCTURAS**  
(SERIE 1/1.000)



COMUNIDAD DE MADRID  
 CONSEJERIA DE OBRAS PUBLICAS,  
 URBANISMO Y TRANSPORTE  
 DIRECCION GENERAL DE URBANISMO Y  
 SERVICIOS REGIONALES  
 22 JUL 1997  
 DOCUMENTO INFORMADO

INSTRUMENTADO EN VIRTUD DEL PLAN GENERAL DE ORDENACION URBANA DE PARLA DE 1997  
 28 JUN 1997  
 EL SECRETARIO GENERAL

EL SECRETARIO GENERAL

RED DE SANEAMIENTO PROPUESTA

- CONDUCTO DE ALCANTARILLADO
- COLECTOR
- CAMARA DE DESCARGA
- SENTIDO DE EVACUACION
- POZO DE REGISTRO
- ALIVIADERO

SUMINISTRO DE ENERGIA ELECTRICA PROPUESTA

- MEDIA TENSION (15 Kv)
- CENTRO DE TRANSFORMACION

SUMINISTRO DE AGUA POTABLE PROPUESTA

- CONDUCTO DE DISTRIBUCION DE AGUA POTABLE
- HIDRANTE

APARCAMIENTO

- APARCAMIENTOS EN EXTERIA
- APARCAMIENTOS EN LINEA

RED DE SANEAMIENTO EXISTENTE

- CONDUCTO DE ALCANTARILLADO
- COLECTOR
- COLECTOR PRINCIPAL MANCOMUNADO
- SENTIDO DE EVACUACION
- CAMARA DE DESCARGA
- POZO DE REGISTRO
- ALIVIADERO

SUMINISTRO DE AGUA POTABLE EXISTENTE

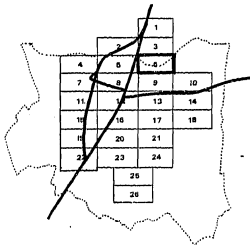
- CONDUCTO DE DISTRIBUCION DE AGUA POTABLE
- DEPOSITO
- HIDRANTE

SUMINISTRO DE ENERGIA ELECTRICA EXISTENTE

- ALTA TENSION (45-220 kv)
- MEDIA TENSION (15 Kv)
- SUBESTACION
- ESTACION TRANSFORMADORA DE DISTRIBUCION
- CENTRO DE TRANSFORMACION
- CENTRO DE TRANSFORMACION AEREO

RED DE SANEAMIENTO: DATOS DEL AYUNTAMIENTO  
 RED DE SUMINISTRO DE ENERGIA ELECTRICA: DATOS DE IBERDUERO SA.  
 RED DE ABASTECIMIENTO DE AGUA: DATOS DEL CANAL DE ISABEL II Y AYUNTAMIENTO.  
 INCOMPLETOS

GRAFICO DE DISTRIBUCION DE HOJAS



ESCALA 1:1.000



AYUNTAMIENTO DE PARLA  
 PLAN GENERAL DE ORDENACION URBANA  
 1997

PLANOS DE INFRAESTRUCTURAS  
 (SERIE 1/1.000)



COMUNITAT DE MADRID  
 DIRECCIÓ DE SERVICIS PÚBLICS  
 D'ORDENACIÓ I TRANSFORMACIÓ  
 D'INFRAESTRUCTURES REGIONALS  
 22 JULI 1997  
 PLANNING DEPARTAMENT

DOCUMENTACIÓ QUE SE REGISTRA EN EL REGISTRO  
 DE LA GENERALITAT DE CATALUNYA  
 Nº 31 JULI 1997  
 MONTAÑA, 1997

EL SECRETARI GENERAL  
 DE L'AYUNTAMIENTO DE PARLA  
 DOCUMENTACIÓ QUE SE REGISTRA EN EL REGISTRO  
 DE LA GENERALITAT DE CATALUNYA  
 Nº 10 JUNI 1997  
 EL SECRETARI GENERAL

**RED DE SANEAMIENTO PROPUESTA**

- CONDUCTO DE ALCANTARILLADO
- COLECTOR
- CAMARA DE DESCARGA
- SENTIDO DE EVACUACION
- POZO DE REGISTRO
- ALIVIADERO

**SUMINISTRO DE ENERGIA ELECTRICA PROPUESTA**

- MEDIA TENSION (15 Kv)
- CENTRO DE TRANSFORMACION

**SUMINISTRO DE AGUA POTABLE PROPUESTA**

- CONDUCTO DE DISTRIBUCION DE AGUA POTABLE
- HIDRANTE

**APARCAMIENTO**

- APARCAMIENTOS EN BATERIA
- APARCAMIENTOS EN LINEA

**RED DE SANEAMIENTO EXISTENTE**

- CONDUCTO DE ALCANTARILLADO
- COLECTOR
- COLECTOR PRINCIPAL MANCOMUNADO
- SENTIDO DE EVACUACION
- CAMARA DE DESCARGA
- POZO DE REGISTRO
- ALIVIADERO

**SUMINISTRO DE AGUA POTABLE EXISTENTE**

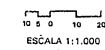
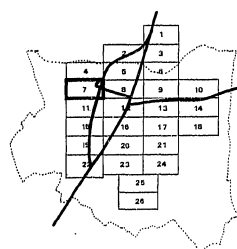
- CONDUCTO DE DISTRIBUCION DE AGUA POTABLE
- DEPOSITO
- HIDRANTE

**SUMINISTRO DE ENERGIA ELECTRICA EXISTENTE**

- ALTA TENSION (45-220 kv)
- MEDIA TENSION (15 Kv)
- SUBSTACION
- ESTACION TRANSFORMADORA DE DISTRIBUCION
- CENTRO DE TRANSFORMACION
- CENTRO DE TRANSFORMACION AEREO

RED DE SANEAMIENTO: DATOS DEL AYUNTAMIENTO  
 RED DE SUMINISTRO DE ENERGIA ELECTRICA: DATOS DE BIERQUERO SA.  
 RED DE ABASTECIMIENTO DE AGUA: DATOS DEL CANAL DE ISABEL II Y AYUNTAMIENTO.  
 INCOMPLETOS

**GRAFICO DE DISTRIBUCION DE HOJAS**



AYUNTAMIENTO DE PARLA  
 PLAN GENERAL DE ORDENACION URBANA  
 1987

**PLANOS DE INFRAESTRUCTURAS**  
(SERIE 1/1.000)

*Jaw*



DOMINIO PÚBLICO  
 29 AGO. 1997  
 23 JUL. 1997  
 EL SECRETARIO GENERAL

RED DE SANEAMIENTO PROPUESTA

- CONDUCTO DE ALCANTARILLADO
- COLECTOR
- CAMARA DE DESCARGA
- SENTIDO DE EVACUACION
- POZO DE REGISTRO
- ALVIADERO

SUMINISTRO DE ENERGIA ELECTRICA PROPUESTA

- MEDIA TENSION (15 Kv)
- CENTRO DE TRANSFORMACION

SUMINISTRO DE AGUA POTABLE PROPUESTA

- CONDUCTO DE DISTRIBUCION DE AGUA POTABLE
- HIDRANTE

APARCAMIENTO

- APARCAMIENTOS EN BATERIA
- APARCAMIENTOS EN LINEA

RED DE SANEAMIENTO EXISTENTE

- CONDUCTO DE ALCANTARILLADO
- COLECTOR
- COLECTOR PRINCIPAL MANCOMUNADO
- SENTIDO DE EVACUACION
- CAMARA DE DESCARGA
- POZO DE REGISTRO
- ALVIADERO

SUMINISTRO DE AGUA POTABLE EXISTENTE

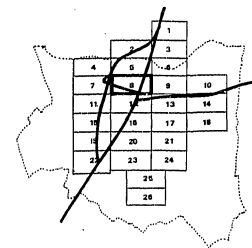
- CONDUCTO DE DISTRIBUCION DE AGUA POTABLE
- DEPÓSITO
- HIDRANTE

SUMINISTRO DE ENERGIA ELECTRICA EXISTENTE

- ALTA TENSION (45-220 kv)
- MEDIA TENSION (15 Kv)
- SUBESTACION
- ESTACION TRANSFORMADORA DE DISTRIBUCION
- CENTRO DE TRANSFORMACION
- CENTRO DE TRANSFORMACION AEREO

RED DE SANEAMIENTO: DATOS DEL AYUNTAMIENTO  
 RED DE SUMINISTRO DE ENERGIA ELECTRICA: DATOS DE BERRIBURO SA.  
 RED DE ABASTECIMIENTO DE AGUA: DATOS DEL CANAL DE ISABEL II Y AYUNTAMIENTO.  
 INCOMPLETOS

GRAFICO DE DISTRIBUCION DE HOJAS

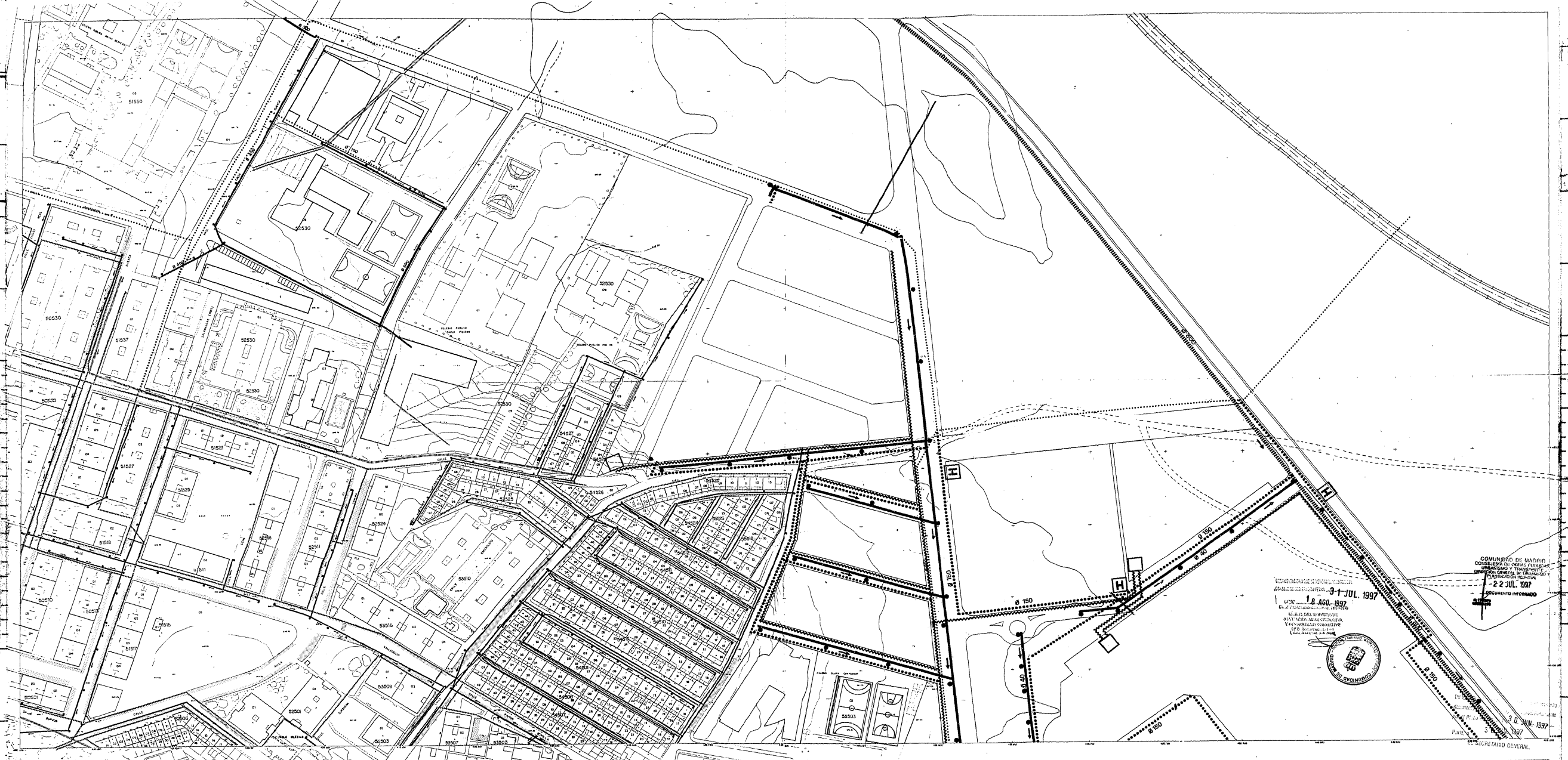


ESCALA 1:1.000



AYUNTAMIENTO DE PARLA  
 PLAN GENERAL DE ORDENACION URBANA  
 1997

**PLANOS DE INFRAESTRUCTURAS**  
 (SERIE 1/1.000)



COMUNIDAD DE MADRID  
 CONSEJO DE OBRAS PÚBLICAS  
 DIRECCIÓN GENERAL DE TRANSPORTES  
 Y SERVICIOS URBANOS  
 22 JUL 1997  
 DOCUMENTO INFORMADO

18 JUN 1997  
 31 JUL 1997

AYUNTAMIENTO DE PARLA  
 PLAN GENERAL DE ORDENACION URBANA  
 1997

SECRETARIO GENERAL

RED DE SANEAMIENTO PROPUESTA

- CONDUCTO DE ALCANTARILLADO
- COLECTOR
- CAMARA DE DESCARGA
- SENTIDO DE EVACUACION
- POZO DE REGISTRO
- ALIVIADERO

SUMINISTRO DE ENERGIA ELECTRICA PROPUESTA

- MEDIA TENSION (15 Kv)
- CENTRO DE TRANSFORMACION
- SUMINISTRO DE AGUA POTABLE PROPUESTA
- CONDUCTO DE DISTRIBUCION DE AGUA POTABLE
- HIDRANTE
- APARCAMIENTO
- APARCAMIENTOS EN BATERIA
- APARCAMIENTOS EN LINEA

RED DE SANEAMIENTO EXISTENTE

- CONDUCTO DE ALCANTARILLADO
- COLECTOR
- COLECTOR PRINCIPAL MANCOMUNADO
- SENTIDO DE EVACUACION
- CAMARA DE DESCARGA
- POZO DE REGISTRO
- ALIVIADERO

SUMINISTRO DE AGUA POTABLE EXISTENTE

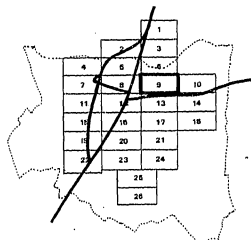
- CONDUCTO DE DISTRIBUCION DE AGUA POTABLE
- DEPOSITO
- HIDRANTE

SUMINISTRO DE ENERGIA ELECTRICA EXISTENTE

- ALTA TENSION (45-220 kv)
- MEDIA TENSION (15 Kv)
- SUBESTACION
- ESTACION TRANSFORMADORA DE DISTRIBUCION
- CENTRO DE TRANSFORMACION
- CENTRO DE TRANSFORMACION AEREO

RED DE SANEAMIENTO: DATOS DEL AYUNTAMIENTO  
 RED DE SUMINISTRO DE ENERGIA ELECTRICA: DATOS DE IBERDROLA SA.  
 RED DE ABASTECIMIENTO DE AGUA: DATOS DEL CANAL DE ISABEL II Y AYUNTAMIENTO,  
 INCOMPLETOS

GRAFICO DE DISTRIBUCION DE HOJAS



ESCALA 1:1.000



AYUNTAMIENTO DE PARLA  
 PLAN GENERAL DE ORDENACION URBANA  
 1997

PLANOS DE INFRAESTRUCTURAS  
 (SERIE 1/1.000)





COMUNIDAD DE MADRID  
 CONSEJERIA DE OBRAS PUBLICAS,  
 URBANISMO Y TRANSPORTES  
 DIRECCION GENERAL DE URBANISMO Y  
 PLANIFICACION REGIONAL  
 22 JUL 1997  
 DOCUMENTO INFORMADO

8 AGO 1997  
 MOPR  
 ELABORACION: S. PAL TELLECO

EL P.º 3º "NAVARRIO"  
 ATILACION ADMINISTRATIVA  
 Y TECNICA DEL PLAN  
 JUN 1997

69501

BILIBLIOTECA: Esta obra...  
 10 JUN 1997

Part. 3  
 EL SECRETARIO GENERAL

**RED DE SANEAMIENTO PROPUESTA**

- CONDUCTO DE ALCANTARILLADO
- COLECTOR
- CAMARA DE DESCARGA
- SENTIDO DE EVACUACION
- POZO DE REGISTRO
- ALIVIADERO

**SUMINISTRO DE ENERGIA ELECTRICA PROPUESTA**

- MEDIA TENSION (15 Kv)
- CENTRO DE TRANSFORMACION
- SUMINISTRO DE AGUA POTABLE PROPUESTA**
- CONDUCTO DE DISTRIBUCION DE AGUA POTABLE
- HIDRANTE
- APARCAMIENTO**
- APARCAMIENTOS EN BATERIA
- APARCAMIENTOS EN LINEA

**RED DE SANEAMIENTO EXISTENTE**

- CONDUCTO DE ALCANTARILLADO
- COLECTOR
- COLECTOR PRINCIPAL MANCOMUNADO
- SENTIDO DE EVACUACION
- CAMARA DE DESCARGA
- POZO DE REGISTRO
- ALIVIADERO

**SUMINISTRO DE AGUA POTABLE EXISTENTE**

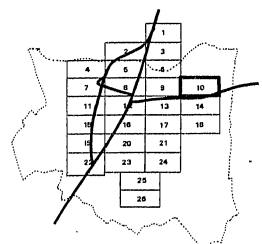
- CONDUCTO DE DISTRIBUCION DE AGUA POTABLE
- DEPOSITO
- HIDRANTE

**SUMINISTRO DE ENERGIA ELECTRICA EXISTENTE**

- ALTA TENSION (45-220 kv)
- MEDIA TENSION (15 Kv)
- SUBSTACION
- ESTACION TRANSFORMADORA DE DISTRIBUCION
- CENTRO DE TRANSFORMACION
- CENTRO DE TRANSFORMACION AEREO

RED DE SANEAMIENTO: DATOS DEL AYUNTAMIENTO  
 RED DE SUMINISTRO DE ENERGIA ELECTRICA: DATOS DE IBERDUERO SA.  
 RED DE ADISTECIMIENTO DE AGUA: DATOS DEL CANAL DE ISABEL II Y AYUNTAMIENTO.  
 INCOMPLETOS

**GRAFICO DE DISTRIBUCION DE HOJAS**

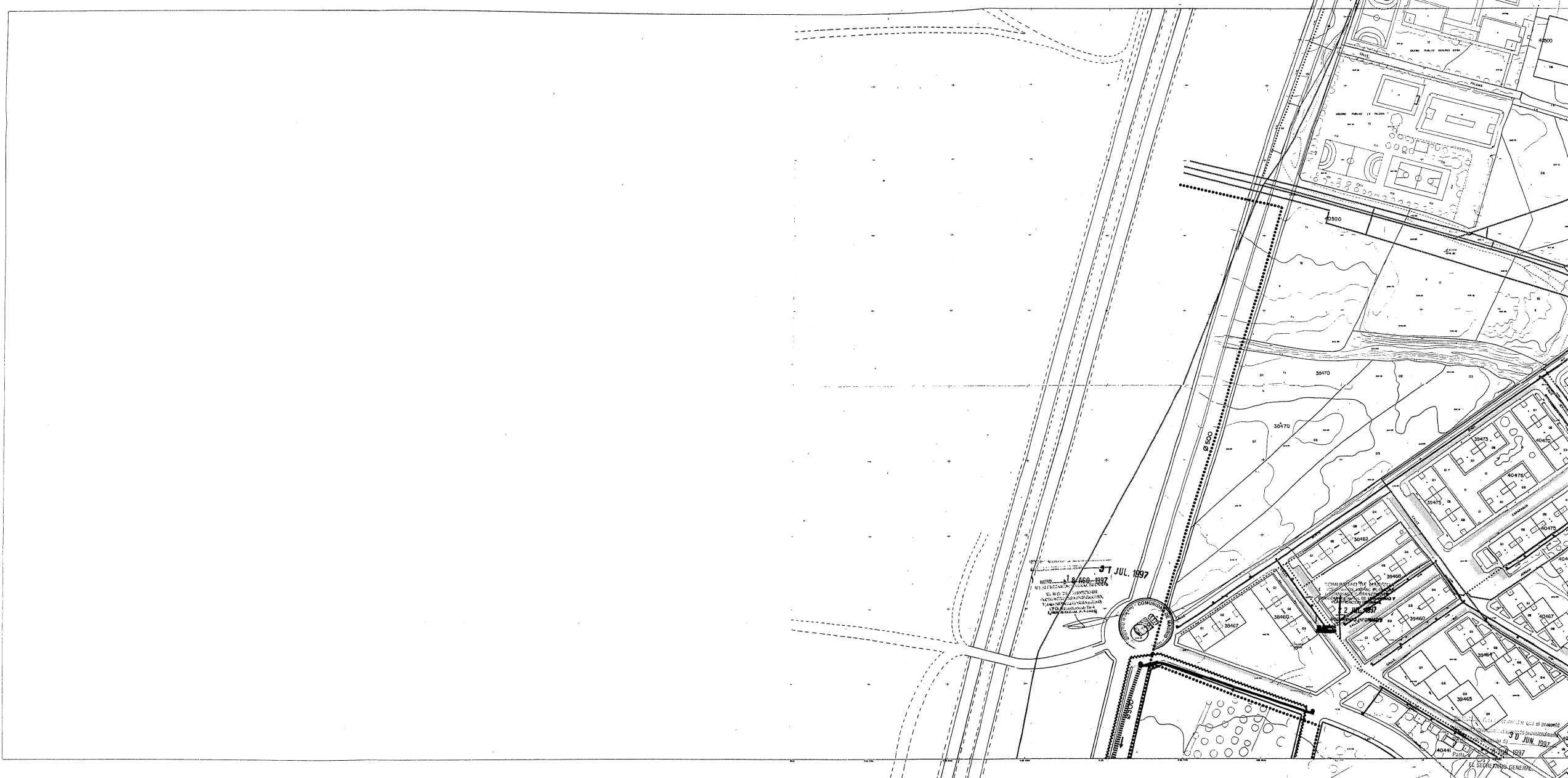


ESCALA 1:1.000



**AYUNTAMIENTO DE PARLA**  
 PLAN GENERAL DE ORDENACION URBANA  
 1997

**PLANOS DE INFRAESTRUCTURAS**  
 (SERIE 1/1.000)



31 JUL 1997  
 19 JUN 1997  
 2 JUN 1997

**RED DE SANEAMIENTO PROPUESTA**

- CONDUCTO DE ALCANTARILLADO
- COLECTOR
- CAMARA DE DESCARGA
- SENTIDO DE EVACUACION
- POZO DE REGISTRO
- ALIVIADERO

**SUMINISTRO DE ENERGIA ELECTRICA PROPUESTA**

- MEDIA TENSION (15 Kv)
- CENTRO DE TRANSFORMACION

**SUMINISTRO DE AGUA POTABLE PROPUESTA**

- CONDUCTO DE DISTRIBUCION DE AGUA POTABLE
- HIDRANTE

**APARCAMIENTO**

- APARCAMIENTOS EN BATERIA
- APARCAMIENTOS EN LINEA

**RED DE SANEAMIENTO EXISTENTE**

- CONDUCTO DE ALCANTARILLADO
- COLECTOR
- COLECTOR PRINCIPAL MANCOMUNADO
- SENTIDO DE EVACUACION
- CAMARA DE DESCARGA
- POZO DE REGISTRO
- ALIVIADERO

**SUMINISTRO DE AGUA POTABLE EXISTENTE**

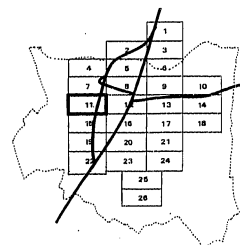
- CONDUCTO DE DISTRIBUCION DE AGUA POTABLE
- DEPOSITO
- HIDRANTE

**SUMINISTRO DE ENERGIA ELECTRICA EXISTENTE**

- ALTA TENSION (45-220 kv)
- MEDIA TENSION (15 Kv)
- SUBSTACION
- ESTACION TRANSFORMADORA DE DISTRIBUCION
- CENTRO DE TRANSFORMACION
- CENTRO DE TRANSFORMACION AEREO

RED DE SANEAMIENTO: DATOS DEL AYUNTAMIENTO  
 RED DE SUMINISTRO DE ENERGIA ELECTRICA: DATOS DE IBERDURRO SA.  
 RED DE ABASTECIMIENTO DE AGUA: DATOS DEL CANAL DE ISABEL II Y AYUNTAMIENTO.  
 INCOMPLETOS

**GRAFICO DE DISTRIBUCION DE HOJAS**



ESCALA 1:1.000



AYUNTAMIENTO DE PARLA  
 PLAN GENERAL DE ORDENACION URBANA  
 1997

**PLANOS DE INFRAESTRUCTURAS**  
 (SERIE 1/1.000)



31 JUL 1997  
 22 JUL 1997  
 24 AGO 1997  
 22 JUL 1997  
 24 AGO 1997

RED DE SANEAMIENTO PROPUESTA

- CONDUCTO DE ALCANTARILLADO
- COLECTOR
- CAMARA DE DESCARGA
- SENTIDO DE EVACUACION
- POZO DE REGISTRO
- ALIVIADERO

SUMINISTRO DE ENERGIA ELECTRICA PROPUESTA

- MEDIA TENSION (15 kv)
- CENTRO DE TRANSFORMACION

SUMINISTRO DE AGUA POTABLE PROPUESTA

- CONDUCTO DE DISTRIBUCION DE AGUA POTABLE
- HIDRANTE

APARCAMIENTO

- APARCAMIENTOS EN BATERIA
- APARCAMIENTOS EN LINEA

RED DE SANEAMIENTO EXISTENTE

- CONDUCTO DE ALCANTARILLADO
- COLECTOR
- COLECTOR PRINCIPAL MANCOMUNADO
- SENTIDO DE EVACUACION
- CAMARA DE DESCARGA
- POZO DE REGISTRO
- ALIVIADERO

SUMINISTRO DE AGUA POTABLE EXISTENTE

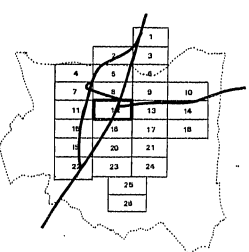
- CONDUCTO DE DISTRIBUCION DE AGUA POTABLE
- DEPOSITO
- HIDRANTE

SUMINISTRO DE ENERGIA ELECTRICA EXISTENTE

- ALTA TENSION (45-220 kv)
- MEDIA TENSION (15 kv)
- SUBESTACION
- ESTACION TRANSFORMADORA DE DISTRIBUCION
- CENTRO DE TRANSFORMACION
- CENTRO DE TRANSFORMACION AEREO

RED DE SANEAMIENTO: DATOS DEL AYUNTAMIENTO  
 RED DE SUMINISTRO DE ENERGIA ELECTRICA: DATOS DE IBERDROLA SA.  
 RED DE ABASTECIMIENTO DE AGUA: DATOS DEL CANAL DE ISABEL II Y AYUNTAMIENTO.  
 INCOMPLETOS

GRAFICO DE DISTRIBUCION DE HOJAS



ESCALA 1:1.000  
 0 5 10 20



AYUNTAMIENTO DE PARLA  
 PLAN GENERAL DE ORDENACION URBANA  
 1997

**PLANOS DE INFRAESTRUCTURAS**  
 (SERIE 1/1.000)



**RED DE SANEAMIENTO PROPUESTA**

- CONDUCTO DE ALCANTARILLADO
- COLECTOR
- CAMARA DE DESCARGA
- SENTIDO DE EVACUACION
- POZO DE REGISTRO
- ALIVIADERO

**SUMINISTRO DE ENERGIA ELECTRICA PROPUESTA**

- MEDIA TENSION (15 Kv)
- CENTRO DE TRANSFORMACION

**SUMINISTRO DE AGUA POTABLE PROPUESTA**

- CONDUCTO DE DISTRIBUCION DE AGUA POTABLE
- HIDRANTE

**APARCAMIENTO**

- APARCAMIENTOS EN BATERIA
- APARCAMIENTOS EN LINEA

**RED DE SANEAMIENTO EXISTENTE**

- CONDUCTO DE ALCANTARILLADO
- COLECTOR
- COLECTOR PRINCIPAL MANCOMUNADO
- SENTIDO DE EVACUACION
- CAMARA DE DESCARGA
- POZO DE REGISTRO
- ALIVIADERO

**SUMINISTRO DE AGUA POTABLE EXISTENTE**

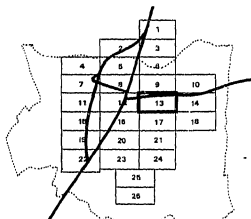
- CONDUCTO DE DISTRIBUCION DE AGUA POTABLE
- DEPOSITO
- HIDRANTE

**SUMINISTRO DE ENERGIA ELECTRICA EXISTENTE**

- ALTA TENSION (45-220 kv)
- MEDIA TENSION (15 Kv)
- SUBSTACION
- ESTACION TRANSFORMADORA DE DISTRIBUCION
- CENTRO DE TRANSFORMACION
- CENTRO DE TRANSFORMACION AEREO

RED DE SANEAMIENTO: DATOS DEL AYUNTAMIENTO  
 RED DE SUMINISTRO DE ENERGIA ELECTRICA: DATOS DE IBERDROLA SA.  
 RED DE ABASTECIMIENTO DE AGUA: DATOS DEL CANAL DE ISABEL II Y AYUNTAMIENTO.  
 INCOMPLETOS

**GRAFICO DE DISTRIBUCION DE HOJAS**



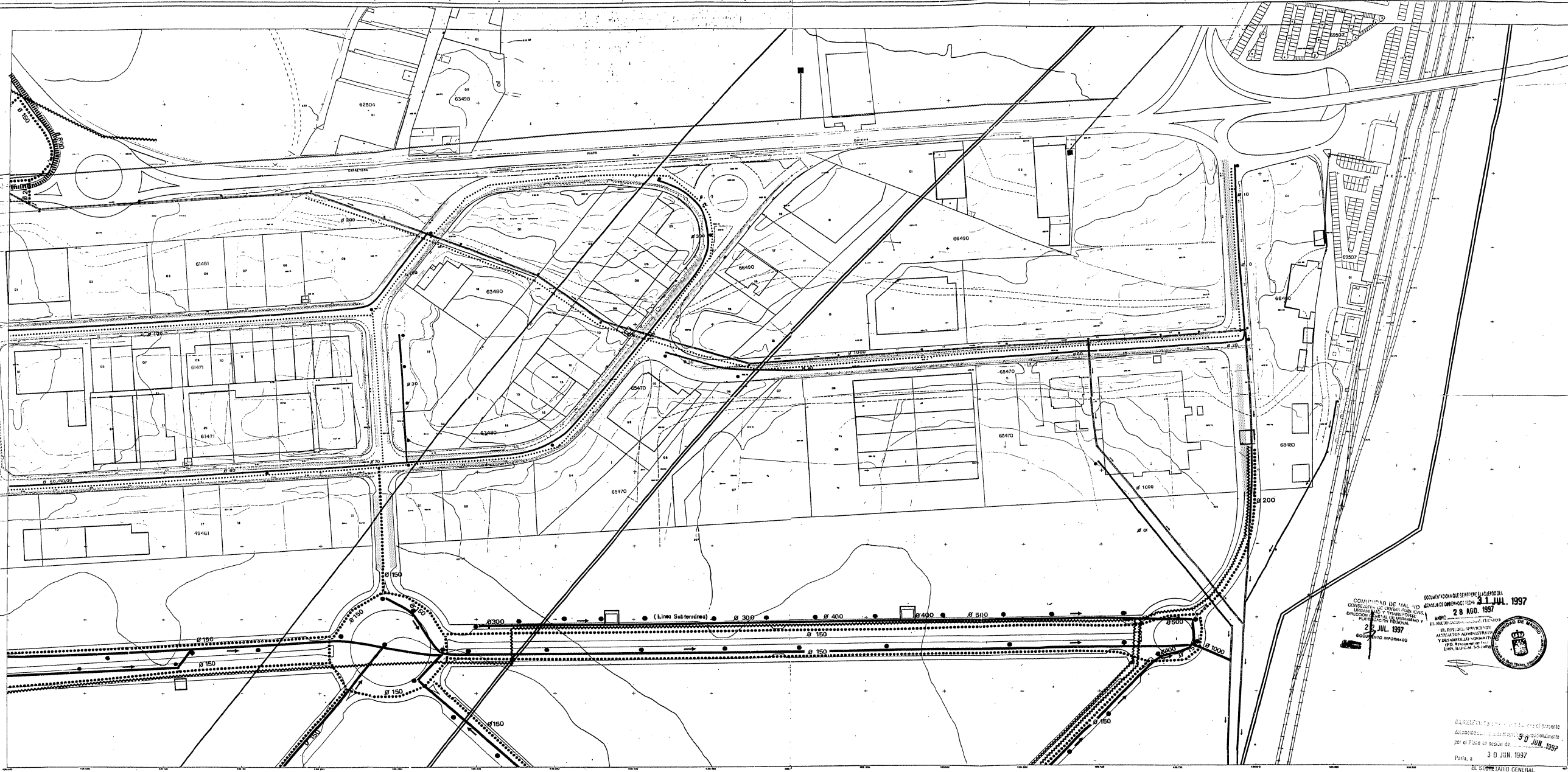
ESCALA 1:1.000



AYUNTAMIENTO DE PARLA  
 PLAN GENERAL DE ORDENACION URBANA  
 1997

**PLANOS DE INFRAESTRUCTURAS**  
 (SERIE 1/1.000)





COMUNIDAD DE PARLA, I.D. DOCUMENTACION QUE SE REFIERE AL PLAN GENERAL DE ORDENACION URBANA DE PARLA, I.D. 28 JUN. 1997. DIRECCION GENERAL DE URBANISMO Y PLANEACION TERRITORIAL. 28 JUN. 1997. BOLETIN OFICIAL DEL ESTADO. ASISTENTE ADMINISTRATIVO Y DESEMPEÑADOR DE FUNCIONES DE INGENIERO TECNICO EN OBRAS DE CONSTRUCCION CIVIL. EL SEÑALADO EN ESTE PLAN ES EL RESULTADO DE LA APLICACION DEL PLAN GENERAL DE ORDENACION URBANA DE PARLA, I.D. 28 JUN. 1997. EL SEÑALADO EN ESTE PLAN ES EL RESULTADO DE LA APLICACION DEL PLAN GENERAL DE ORDENACION URBANA DE PARLA, I.D. 28 JUN. 1997. EL SEÑALADO EN ESTE PLAN ES EL RESULTADO DE LA APLICACION DEL PLAN GENERAL DE ORDENACION URBANA DE PARLA, I.D. 28 JUN. 1997.



EL SEÑALADO EN ESTE PLAN ES EL RESULTADO DE LA APLICACION DEL PLAN GENERAL DE ORDENACION URBANA DE PARLA, I.D. 28 JUN. 1997. EL SEÑALADO EN ESTE PLAN ES EL RESULTADO DE LA APLICACION DEL PLAN GENERAL DE ORDENACION URBANA DE PARLA, I.D. 28 JUN. 1997. EL SEÑALADO EN ESTE PLAN ES EL RESULTADO DE LA APLICACION DEL PLAN GENERAL DE ORDENACION URBANA DE PARLA, I.D. 28 JUN. 1997.

**RED DE SANEAMIENTO PROPUESTA**

- CONDUCTO DE ALCANTARILLADO
- COLECTOR
- CAMARA DE DESCARGA
- SENTIDO DE EVACUACION
- POZO DE REGISTRO
- ALIVIADERO

**SUMINISTRO DE ENERGIA ELECTRICA PROPUESTA**

- MEDIA TENSION (15 Kv)
- CENTRO DE TRANSFORMACION

**SUMINISTRO DE AGUA POTABLE PROPUESTA**

- CONDUCTO DE DISTRIBUCION DE AGUA POTABLE
- HIDRANTE

**APARCAMIENTO**

- APARCAMIENTOS EN BATERIA
- APARCAMIENTOS EN LINEA

**RED DE SANEAMIENTO EXISTENTE**

- CONDUCTO DE ALCANTARILLADO
- COLECTOR
- COLECTOR PRINCIPAL MANCOMUNADO
- CAMARA DE DESCARGA
- POZO DE REGISTRO
- ALIVIADERO

**SUMINISTRO DE ENERGIA ELECTRICA EXISTENTE**

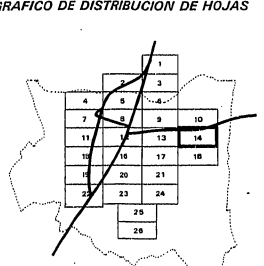
- ALTA TENSION (45-220 kv)
- MEDIA TENSION (15 Kv)
- SUBESTACION
- ESTACION TRANSFORMADORA DE DISTRIBUCION
- CENTRO DE TRANSFORMACION
- CENTRO DE TRANSFORMACION AEREO

**SUMINISTRO DE AGUA POTABLE EXISTENTE**

- CONDUCTO DE DISTRIBUCION DE AGUA POTABLE
- DEPOSITO
- HIDRANTE

**GRAFICO DE DISTRIBUCION DE HOJAS**

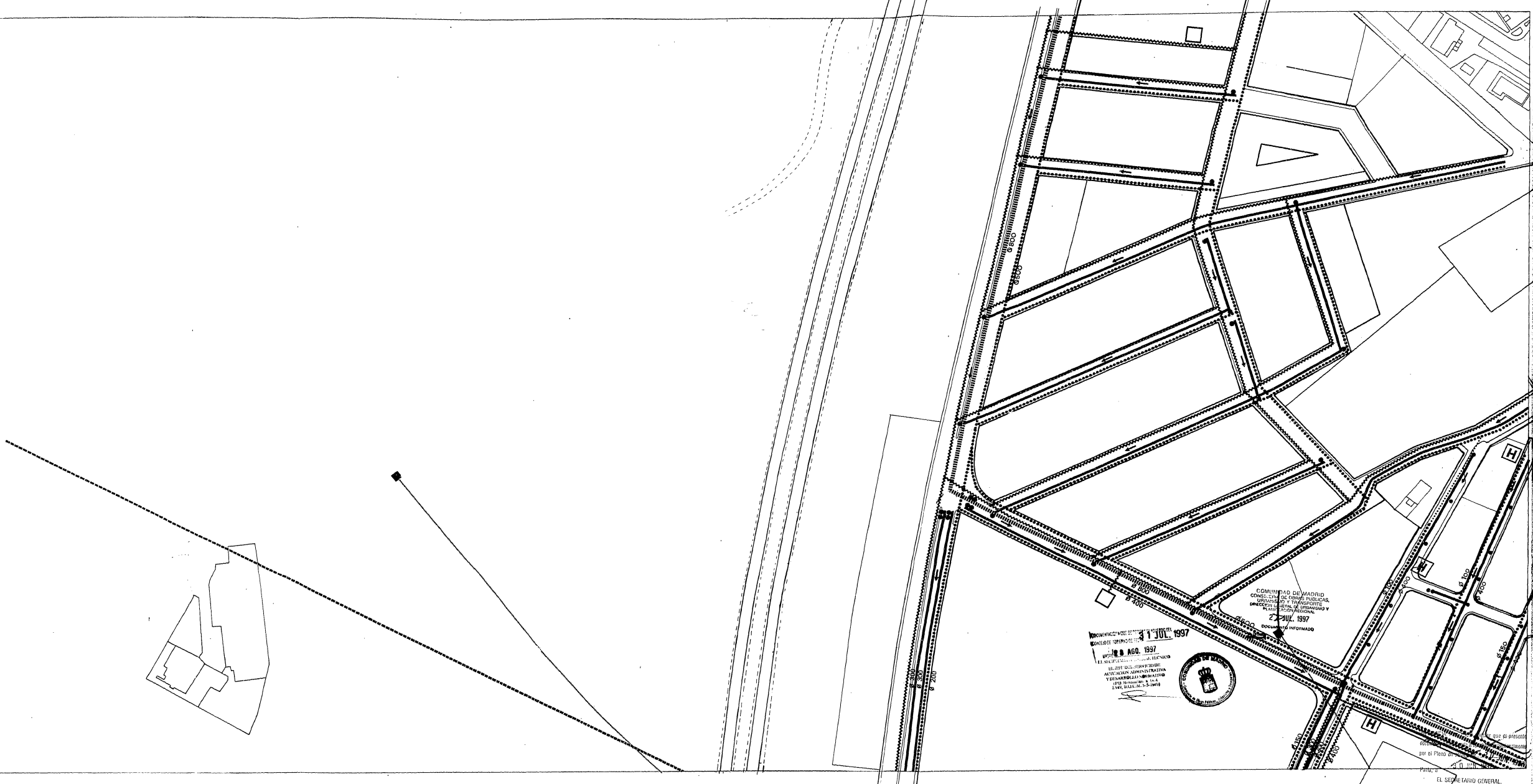
RED DE SANEAMIENTO: DATOS DEL AYUNTAMIENTO  
 RED DE SUMINISTRO DE ENERGIA ELECTRICA: DATOS DE IBERDROLA SA.  
 RED DE ABASTECIMIENTO DE AGUA: DATOS DEL CANAL DE ISABEL II Y AYUNTAMIENTO, INCOMPLETOS



ESCALA 1:1.000

AYUNTAMIENTO DE PARLA  
 PLAN GENERAL DE ORDENACION URBANA  
 1997

**PLANOS DE INFRAESTRUCTURAS**  
 (SERIE 1/1.000)



COMUNIDAD DE MADRID  
 CONSEJO DE PENSOS PUBLICOS  
 DIRECCION GENERAL DE URBANISMO Y  
 PLANIFICACION REGIONAL  
 27 JUL. 1997  
 DOCUMENTO INFORMADO

11 JUL. 1997  
 DOCUMENTO INFORMADO

8 AGO. 1997  
 EL JEFE DEL SERVICIO DE  
 ARCHIVOS ADMINISTRATIVOS  
 Y ENFERMERIA  
 1949 (D.L.M. 5-3-1969)

RED DE SANEAMIENTO PROPUESTA

- CONDUCTO DE ALCANTARILLADO
- COLECTOR
- CAMARA DE DESCARGA
- SENTIDO DE EVACUACION
- POZO DE REGISTRO
- ALIVIADERO

SUMINISTRO DE ENERGIA ELECTRICA PROPUESTA

- MEDIA TENSION (15 Kv)
  - CENTRO DE TRANSFORMACION
- SUMINISTRO DE AGUA POTABLE PROPUESTA
- CONDUCTO DE DISTRIBUCION DE AGUA POTABLE
  - HIDRANTE

APARCAMIENTO

- APARCAMIENTOS EN BATERIA
- APARCAMIENTOS EN LINEA

RED DE SANEAMIENTO EXISTENTE

- CONDUCTO DE ALCANTARILLADO
- COLECTOR
- COLECTOR PRINCIPAL MANCOMUNADO
- SENTIDO DE EVACUACION
- CAMARA DE DESCARGA
- POZO DE REGISTRO
- ALIVIADERO

SUMINISTRO DE AGUA POTABLE EXISTENTE

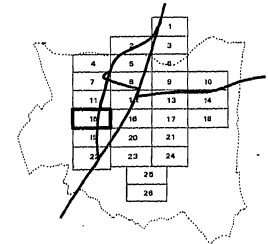
- CONDUCTO DE DISTRIBUCION DE AGUA POTABLE
- DEPOSITO
- HIDRANTE

SUMINISTRO DE ENERGIA ELECTRICA EXISTENTE

- ALTA TENSION (45-220 kv)
- MEDIA TENSION (15 Kv)
- SUBESTACION
- ESTACION TRANSFORMADORA DE DISTRIBUCION
- CENTRO DE TRANSFORMACION
- CENTRO DE TRANSFORMACION AEREO

RED DE SANEAMIENTO DATOS DEL AYUNTAMIENTO  
 RED DE SUMINISTRO DE ENERGIA ELECTRICA: DATOS DE IBERDROLA SA.  
 RED DE ABASTECIMIENTO DE AGUA: DATOS DEL CAHAL DE ISABE, II Y AYUNTAMIENTO.  
 INCOMPLETOS

GRAFICO DE DISTRIBUCION DE HOJAS



ESCALA 1:1.000



AYUNTAMIENTO DE PARLA  
 PLAN GENERAL DE ORDENACION URBANA  
 1997

PLANOS DE INFRAESTRUCTURAS  
 (SERIE 1/1.000)

6-15

P-81259-0

JAW



COMUNIDAD DE BARRIO  
 CONSISTENTE EN LOS EDIFICIOS  
 49410, 49411, 49412, 49413, 49414, 49415  
 22 JUL 1997  
 DOCUMENTO APROBADO  
 20 ABO 1997  
 EL REGISTRO GENERAL

**RED DE SANEAMIENTO PROPUESTA**

- CONDUCTO DE ALCANTARILLADO
- COLECTOR
- CAMARA DE DESCARGA
- SENTIDO DE EVACUACION
- POZO DE REGISTRO
- ALIVIADERO

**SUMINISTRO DE ENERGIA ELECTRICA PROPUESTA**

- MEDIA TENSION (15 Kv)
- CENTRO DE TRANSFORMACION

**SUMINISTRO DE AGUA POTABLE PROPUESTA**

- CONDUCTO DE DISTRIBUCION DE AGUA POTABLE
- HIDRANTE

**APARCAMIENTO**

- APARCAMIENTOS EN BATERIA
- APARCAMIENTOS EN LINEA

**RED DE SANEAMIENTO EXISTENTE**

- CONDUCTO DE ALCANTARILLADO
- COLECTOR
- COLECTOR PRINCIPAL MANCOMUNADO
- CAMARA DE DESCARGA
- POZO DE REGISTRO
- ALIVIADERO

**SUMINISTRO DE AGUA POTABLE EXISTENTE**

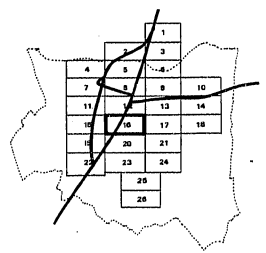
- CONDUCTO DE DISTRIBUCION DE AGUA POTABLE
- DEPOSITO
- HIDRANTE

**SUMINISTRO DE ENERGIA ELECTRICA EXISTENTE**

- ALTA TENSION (45-220 kv)
- MEDIA TENSION (15 Kv)
- SUBESTACION
- ESTACION TRANSFORMADORA DE DISTRIBUCION
- CENTRO DE TRANSFORMACION
- CENTRO DE TRANSFORMACION AEREO

RED DE SANEAMIENTO: DATOS DEL AYUNTAMIENTO  
 RED DE SUMINISTRO DE ENERGIA ELECTRICA: DATOS DE BERQUIERO SA.  
 RED DE ABASTECIMIENTO DE AGUA: DATOS DEL CANAL DE ISABEL II Y AYUNTAMIENTO.  
 INCOMPLETOS

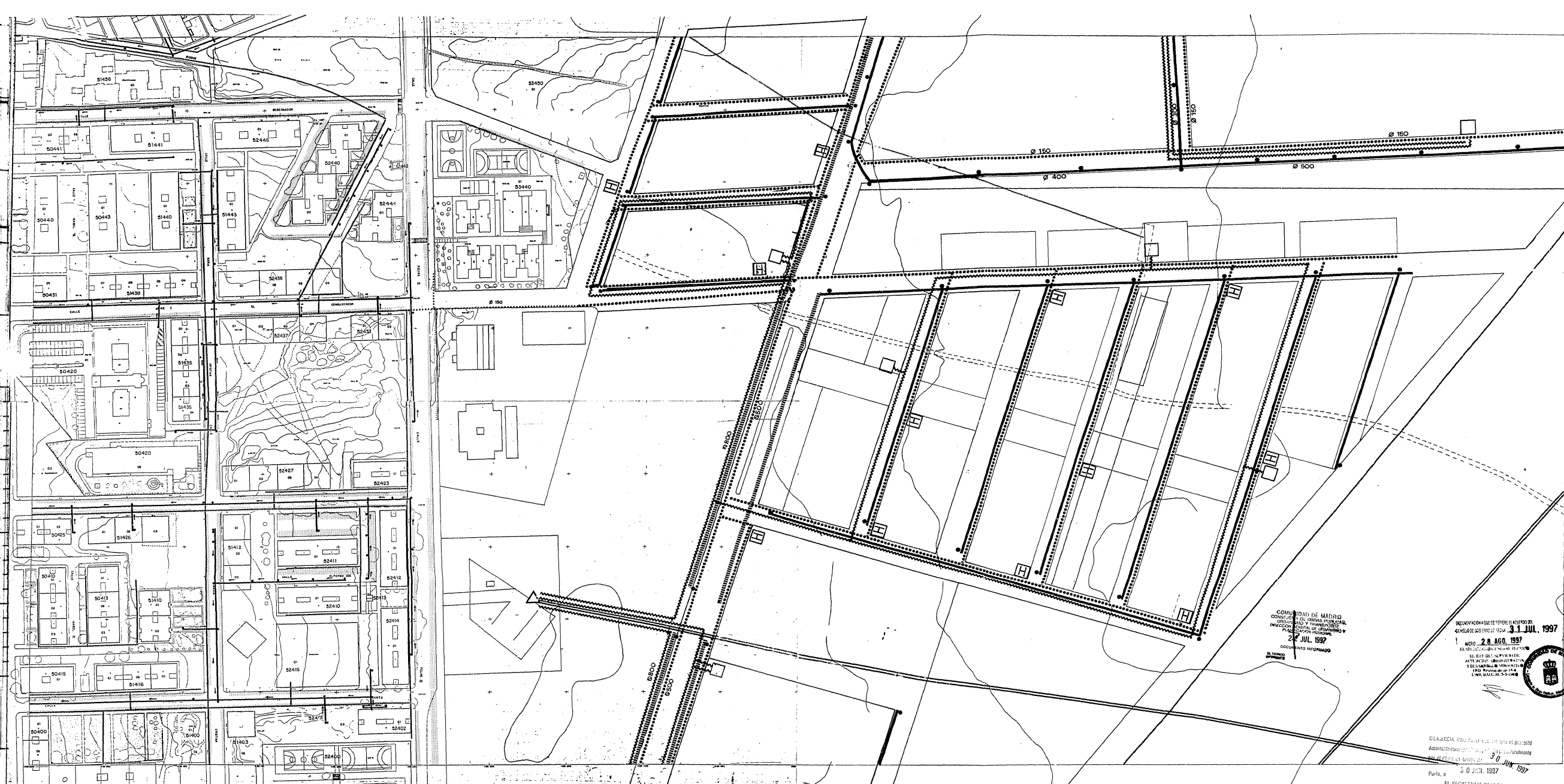
**GRAFICO DE DISTRIBUCION DE HOJAS**



AYUNTAMIENTO DE PARLA  
 PLAN GENERAL DE ORDENACION URBANA  
 1997

**PLANOS DE INFRAESTRUCTURAS**  
 (SERIE 1/1.000)





COMUNIDAD DE MADRID  
 CONSEJO DE COL. DE INGENIEROS DE OBRAS PÙBLICAS Y TRANSPORTES  
 DIRECCION GENERAL DE URBANISMO Y PLANEACION TERRITORIAL  
 27 JUL 1997  
 DOCUMENTO INFORMADO

INFORMACION QUE SE REFERE AL ANEXO DE  
 PLAN GENERAL DE ORDENACION URBANA  
 28 AGO 1997  
 EL SECREARIO GENERAL

REVISADO POR EL SECREARIO GENERAL  
 30 JUN 1997  
 EL SECREARIO GENERAL



Jar

RED DE SANEAMIENTO PROPUESTA

- CONDUCTO DE ALCANTARILLADO
- COLECTOR
- CAMARA DE DESCARGA
- SENTIDO DE EVACUACION
- POZO DE REGISTRO
- ALIVIADERO

SUMINISTRO DE ENERGIA ELECTRICA PROPUESTA

- MEDIA TENSION (15 Kv)
- CENTRO DE TRANSFORMACION
- SUMINISTRO DE AGUA POTABLE PROPUESTA
- CONDUCTO DE DISTRIBUCION DE AGUA POTABLE
- HIDRANTE
- APARCAMIENTO
- APARCAMIENTOS EN BATERIA
- APARCAMIENTOS EN LINEA

RED DE SANEAMIENTO EXISTENTE

- CONDUCTO DE ALCANTARILLADO
- COLECTOR
- COLECTOR PRINCIPAL MANCOMUNADO
- SENTIDO DE EVACUACION
- CAMARA DE DESCARGA
- POZO DE REGISTRO
- ALIVIADERO

SUMINISTRO DE AGUA POTABLE EXISTENTE

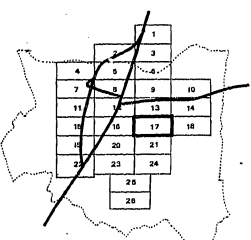
- CONDUCTO DE DISTRIBUCION DE AGUA POTABLE
- DEPOSITO
- HIDRANTE

SUMINISTRO DE ENERGIA ELECTRICA EXISTENTE

- ALTA TENSION (45-220 kv)
- MEDIA TENSION (15 Kv)
- SUBSTACION
- ESTACION TRANSFORMADORA DE DISTRIBUCION
- CENTRO DE TRANSFORMACION
- CENTRO DE TRANSFORMACION AEREO

RED DE SANEAMIENTO: DATOS DEL AYUNTAMIENTO  
 RED DE SUMINISTRO DE ENERGIA ELECTRICA: DATOS DE IBERDROLA SA.  
 RED DE ABASTECIMIENTO DE AGUA: DATOS DEL CANAL DE ISABEL II Y AYUNTAMIENTO.  
 INCOMPLETOS

GRAFICO DE DISTRIBUCION DE HOJAS



ESCALA 1:1.000



AYUNTAMIENTO DE PARLA  
 PLAN GENERAL DE ORDENACION URBANA  
 1997

PLANOS DE INFRAESTRUCTURAS  
 (SERIE 1/1.000)



COMUNIDAD DE MADRID  
 CONCEJAL DE OBRAS PUBLICAS,  
 ESCALA DE 1:1.000 Y TRANSFORMACION  
 DE LOS PLANOS DE SANEAMIENTO Y  
 DE SUMINISTRO DE ENERGIA ELECTRICA  
 21 JUL 1997  
 DOCUMENTO INFORMADO

COMUNIDAD DE MADRID  
 CONCEJAL DE OBRAS PUBLICAS,  
 ESCALA DE 1:1.000 Y TRANSFORMACION  
 DE LOS PLANOS DE SANEAMIENTO Y  
 DE SUMINISTRO DE ENERGIA ELECTRICA  
 31 JUL 1997



Prüfa a 30 JUL 1997  
 EL SECRETARIO GENERAL

RED DE SANEAMIENTO PROPUESTA

- CONDUCTO DE ALCANTARILLADO
- COLECTOR
- CAMARA DE DESCARGA
- SENTIDO DE EVACUACION
- POZO DE REGISTRO
- ALIVIADERO

SUMINISTRO DE ENERGIA ELECTRICA PROPUESTA

- MEDIA TENSION (15 Kv)
- CENTRO DE TRANSFORMACION
- SUMINISTRO DE AGUA POTABLE PROPUESTA
- CONDUCTO DE DISTRIBUCION DE AGUA POTABLE
- HIDRANTE

APARCAMIENTO

- APARCAMIENTOS EN BATERIA
- APARCAMIENTOS EN LINEA

RED DE SANEAMIENTO EXISTENTE

- CONDUCTO DE ALCANTARILLADO
- COLECTOR
- COLECTOR PRINCIPAL MANCOMUNADO
- SENTIDO DE EVACUACION
- CAMARA DE DESCARGA
- POZO DE REGISTRO
- ALIVIADERO

SUMINISTRO DE AGUA POTABLE EXISTENTE

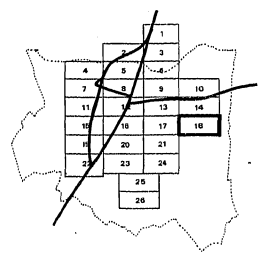
- CONDUCTO DE DISTRIBUCION DE AGUA POTABLE
- HIDRANTE

SUMINISTRO DE ENERGIA ELECTRICA EXISTENTE

- ALTA TENSION (45-220 kv)
- MEDIA TENSION (15 Kv)
- SUBSTACION
- ESTACION TRANSFORMADORA DE DISTRIBUCION
- CENTRO DE TRANSFORMACION
- CENTRO DE TRANSFORMACION AEREO

RED DE SANEAMIENTO: DATOS DEL AYUNTAMIENTO  
 RED DE SUMINISTRO DE ENERGIA ELECTRICA: DATOS DE IBERDUERO SA.  
 RED DE ABASTECIMIENTO DE AGUA: DATOS DEL CANAL DE ISABEL II Y AYUNTAMIENTO.  
 INCOMPLETOS

GRAFICO DE DISTRIBUCION DE HOJAS

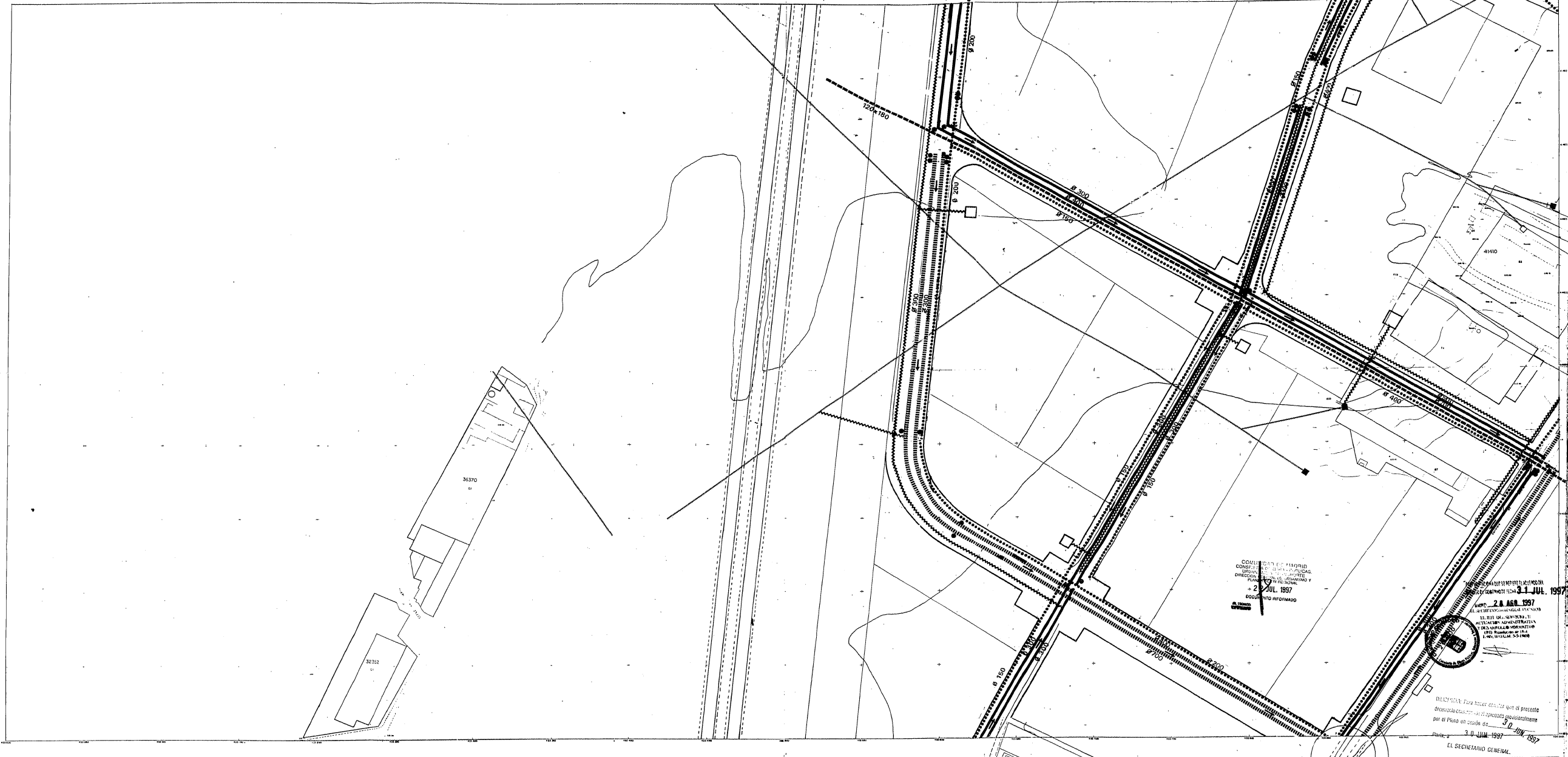


ESCALA 1:1.000



AYUNTAMIENTO DE PARLA  
 PLAN GENERAL DE ORDENACION URBANA  
 1997

PLANOS DE INFRAESTRUCTURAS  
 (SERIE 1/1.000)



COMUNIDAD ESPAÑOLA DE INGENIEROS  
 CONSULTORÍA DE INGENIEROS TÉCNICOS  
 DIRECCIÓN DE INGENIEROS TÉCNICOS Y  
 PLANIFICACIÓN URBANA Y TERRITORIAL  
 2 JUL 1997  
 DOCUMENTO APROBADO

AYUNTAMIENTO DE PARLA  
 EL SEÑOR ALCAIDE Y  
 EL SEÑOR CONCEJAL  
 28 ABR 1997  
 EL SEÑOR CONCEJAL Y  
 ACTUACIONES ADMINISTRATIVAS  
 DEL SEÑOR CONCEJAL  
 30 JUN 1997

DECLARACIÓN: Para hacer constar que el presente  
 documento es un proyecto aprobado provisionalmente  
 por el Pleno en sesión de  
 30 JUN 1997  
 EL SECRETARIO GENERAL.

<p><b>RED DE SANEAMIENTO PROPUESTA</b></p> <ul style="list-style-type: none"> <li> CONDUCTO DE ALCANTARILLADO</li> <li> COLECTOR</li> <li> CAMARA DE DESCARGA</li> <li> SENTIDO DE EVACUACION</li> <li> POZO DE REGISTRO</li> <li> ALIVIADERO</li> </ul>	<p><b>SUMINISTRO DE ENERGIA ELECTRICA PROPUESTA</b></p> <ul style="list-style-type: none"> <li> MEDIA TENSION (15 Kv)</li> <li> CENTRO DE TRANSFORMACION</li> </ul> <p><b>SUMINISTRO DE AGUA POTABLE PROPUESTA</b></p> <ul style="list-style-type: none"> <li> CONDUCTO DE DISTRIBUCION DE AGUA POTABLE</li> <li> HIDRANTE</li> </ul> <p><b>APARCAMIENTO</b></p> <ul style="list-style-type: none"> <li> APARCAMIENTOS EN BATERIA</li> <li> APARCAMIENTOS EN LINEA</li> </ul>	<p><b>RED DE SANEAMIENTO EXISTENTE</b></p> <ul style="list-style-type: none"> <li> CONDUCTO DE ALCANTARILLADO</li> <li> COLECTOR</li> <li> COLECTOR PRINCIPAL MANCOMUNADO</li> <li> SENTIDO DE EVACUACION</li> <li> CAMARA DE DESCARGA</li> <li> POZO DE REGISTRO</li> <li> ALIVIADERO</li> </ul> <p><b>SUMINISTRO DE AGUA POTABLE EXISTENTE</b></p> <ul style="list-style-type: none"> <li> CONDUCTO DE DISTRIBUCION DE AGUA POTABLE</li> <li> DEPOSITO</li> <li> HIDRANTE</li> </ul>	<p><b>SUMINISTRO DE ENERGIA ELECTRICA EXISTENTE</b></p> <ul style="list-style-type: none"> <li> ALTA TENSION (45-220 kv)</li> <li> MEDIA TENSION (15 Kv)</li> <li> SUBSTACION</li> <li> ESTACION TRANSFORMADORA DE DISTRIBUCION</li> <li> CENTRO DE TRANSFORMACION</li> <li> CENTRO DE TRANSFORMACION AEREO</li> </ul> <p><b>RED DE SANEAMIENTO: DATOS DEL AYUNTAMIENTO</b>  <b>RED DE SUMINISTRO DE ENERGIA ELECTRICA: DATOS DE IBERIDUERO SA.</b>  <b>RED DE ABASTECIMIENTO DE AGUA: DATOS DEL CANAL DE ISABEL II Y AYUNTAMIENTO.</b>      INCOMPLETOS</p>	<p><b>GRAFICO DE DISTRIBUCION DE HOJAS</b></p> <p>ESCALA 1:1.000</p>	<p><b>AYUNTAMIENTO DE PARLA</b>      PLAN GENERAL DE ORDENACION URBANA      1987</p> <p><b>PLANOS DE INFRAESTRUCTURAS</b>      (SERIE 1/1.000)</p> <p>6-19      P-81263-0</p>
--	---	--	--	--	---



COMUNIDAD DE MANIFIESTO  
 CONSEJO DE OBRAS PÚBLICAS  
 DEPARTAMENTO DE URBANISMO Y  
 PLANEACIÓN TERRITORIAL  
 22 JUL. 1997  
 DOCUMENTO INFORMADO

DOCUMENTO QUE SE APRUEBA EN  
 CONSEJO GENERAL, LEY Nº 3.117, 1997  
 MARZO 28 1997  
 EL SEÑOR ALCAIDE  
 Y EL SEÑOR CONCEJAL  
 DE URBANISMO Y PLANEACIÓN  
 TERRITORIAL  
 D. FRANCISCO J. GARCÍA  
 D. RAFAEL S. GARCÍA

EL SEÑOR CONCEJAL DE URBANISMO Y PLANEACIÓN TERRITORIAL  
 D. FRANCISCO J. GARCÍA

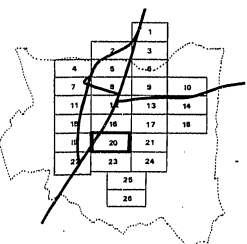
- RED DE SANEAMIENTO PROPUESTA**
- CONDUCTO DE ALCANTARILLADO
  - COLECTOR
  - CAMARA DE DESCARGA
  - SENTIDO DE EVACUACION
  - POZO DE REGISTRO
  - ALIVIADERO

- SUMINISTRO DE ENERGIA ELECTRICA PROPUESTA**
- MEDIA TENSION (15 Kv)
  - CENTRO DE TRANSFORMACION
- SUMINISTRO DE AGUA POTABLE PROPUESTA**
- CONDUCTO DE DISTRIBUCION DE AGUA POTABLE
  - HIDRANTE

- RED DE SANEAMIENTO EXISTENTE**
- CONDUCTO DE ALCANTARILLADO
  - COLECTOR
  - COLECTOR PRINCIPAL MANCOMUNADO
  - SENTIDO DE EVACUACION
  - CAMARA DE DESCARGA
  - POZO DE REGISTRO
  - ALIVIADERO

- SUMINISTRO DE ENERGIA ELECTRICA EXISTENTE**
- ALTA TENSION (45-220 kv)
  - MEDIA TENSION (15 Kv)
  - SUBESTACION
  - ESTACION TRANSFORMADORA DE DISTRIBUCION
  - CENTRO DE TRANSFORMACION
  - CENTRO DE TRANSFORMACION AEREO

GRAFICO DE DISTRIBUCION DE HOJAS



ESCALA 1:1.000

- APARCAMIENTO**
- APARCAMIENTOS EN BATERIA
  - APARCAMIENTOS EN LINEA

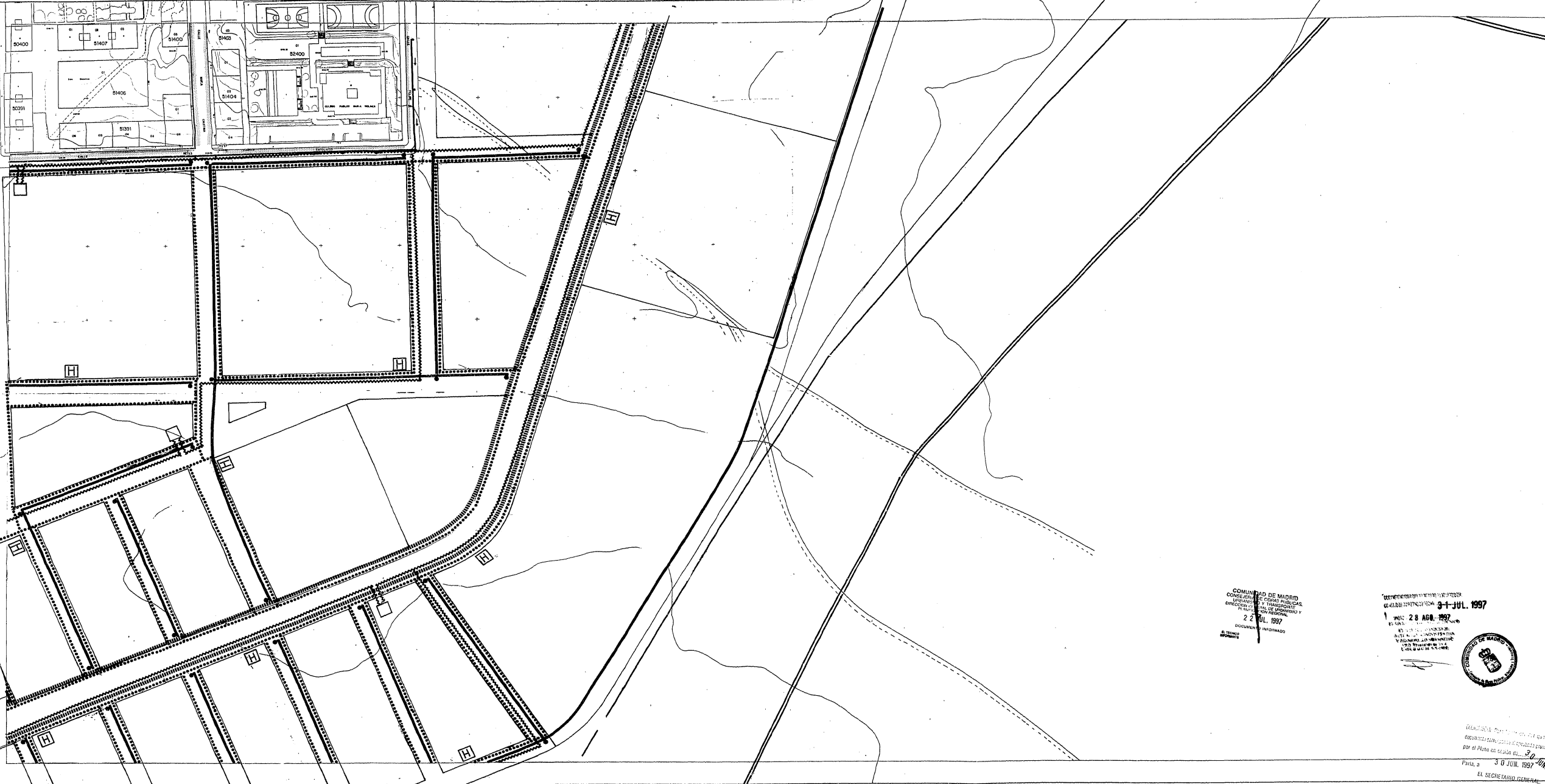
- SUMINISTRO DE AGUA POTABLE EXISTENTE**
- CONDUCTO DE DISTRIBUCION DE AGUA POTABLE
  - DEPOSITO
  - HIDRANTE

RED DE SANEAMIENTO: DATOS DEL AYUNTAMIENTO  
 RED DE SUMINISTRO DE ENERGIA ELECTRICA: DATOS DE HERDUERO SA.  
 RED DE ABASTECIMIENTO DE AGUA: DATOS DEL CANAL DE ISABEL II Y AYUNTAMIENTO.  
 INCOMPLETOS



AYUNTAMIENTO DE PARLA  
 PLAN GENERAL DE ORDENACION URBANA  
 1997

**PLANOS DE INFRAESTRUCTURAS**  
 (SERIE 1/1.000)



COMUNIDAD DE MADRID  
 CONSEJO DE POLÍTICA TERRITORIAL,  
 URBANISMO Y TRANSPORTES  
 DIRECCIÓN GENERAL DE URBANISMO Y  
 MOVILIDAD  
 22 JUL 1997  
 DOCUMENTO INFORMADO  
 EL SEÑOR  
 INFORMADO

COMUNIDAD DE MADRID  
 CONSEJO DE POLÍTICA TERRITORIAL,  
 URBANISMO Y TRANSPORTES  
 DIRECCIÓN GENERAL DE URBANISMO Y  
 MOVILIDAD  
 28 ABR 1997



Para el Plan de Ordenación Urbana  
 30 JUN 1997  
 EL SECRETARIO GENERAL

- RED DE SANEAMIENTO PROPUESTA**
- CONDUCTO DE ALCANTARILLADO
  - COLECTOR
  - CAMARA DE DESCARGA
  - SENTIDO DE EVACUACION
  - POZO DE REGISTRO
  - ALIVIADERO

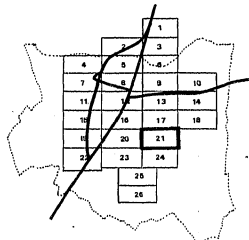
- SUMINISTRO DE ENERGIA ELECTRICA PROPUESTA**
- MEDIA TENSION (15 Kv)
  - CENTRO DE TRANSFORMACION
- SUMINISTRO DE AGUA POTABLE PROPUESTA**
- CONDUCTO DE DISTRIBUCION DE AGUA POTABLE
  - HIDRANTE
- APARCAMIENTO**
- APARCAMIENTOS EN BATERIA
  - APARCAMIENTOS EN LINEA

- RED DE SANEAMIENTO EXISTENTE**
- CONDUCTO DE ALCANTARILLADO
  - COLECTOR
  - COLECTOR PRINCIPAL MANCOMUNADO
  - SENTIDO DE EVACUACION
  - CAMARA DE DESCARGA
  - POZO DE REGISTRO
  - ALIVIADERO
- SUMINISTRO DE AGUA POTABLE EXISTENTE**
- CONDUCTO DE DISTRIBUCION DE AGUA POTABLE
  - DEPOSITO
  - HIDRANTE

- SUMINISTRO DE ENERGIA ELECTRICA EXISTENTE**
- ALTA TENSION (45-220 kv)
  - MEDIA TENSION (15 Kv)
  - SUBESTACION
  - ESTACION TRANSFORMADORA DE DISTRIBUCION
  - CENTRO DE TRANSFORMACION
  - CENTRO DE TRANSFORMACION AEREO

RED DE SANEAMIENTO: DATOS DEL AYUNTAMIENTO  
 RED DE SUMINISTRO DE ENERGIA ELECTRICA: DATOS DE BIERDUENO SA.  
 RED DE ABASTECIMIENTO DE AGUA: DATOS DEL CANAL DE ISABEL II Y AYUNTAMIENTO.  
 INCOMPLETOS

**GRAFICO DE DISTRIBUCION DE HOJAS**

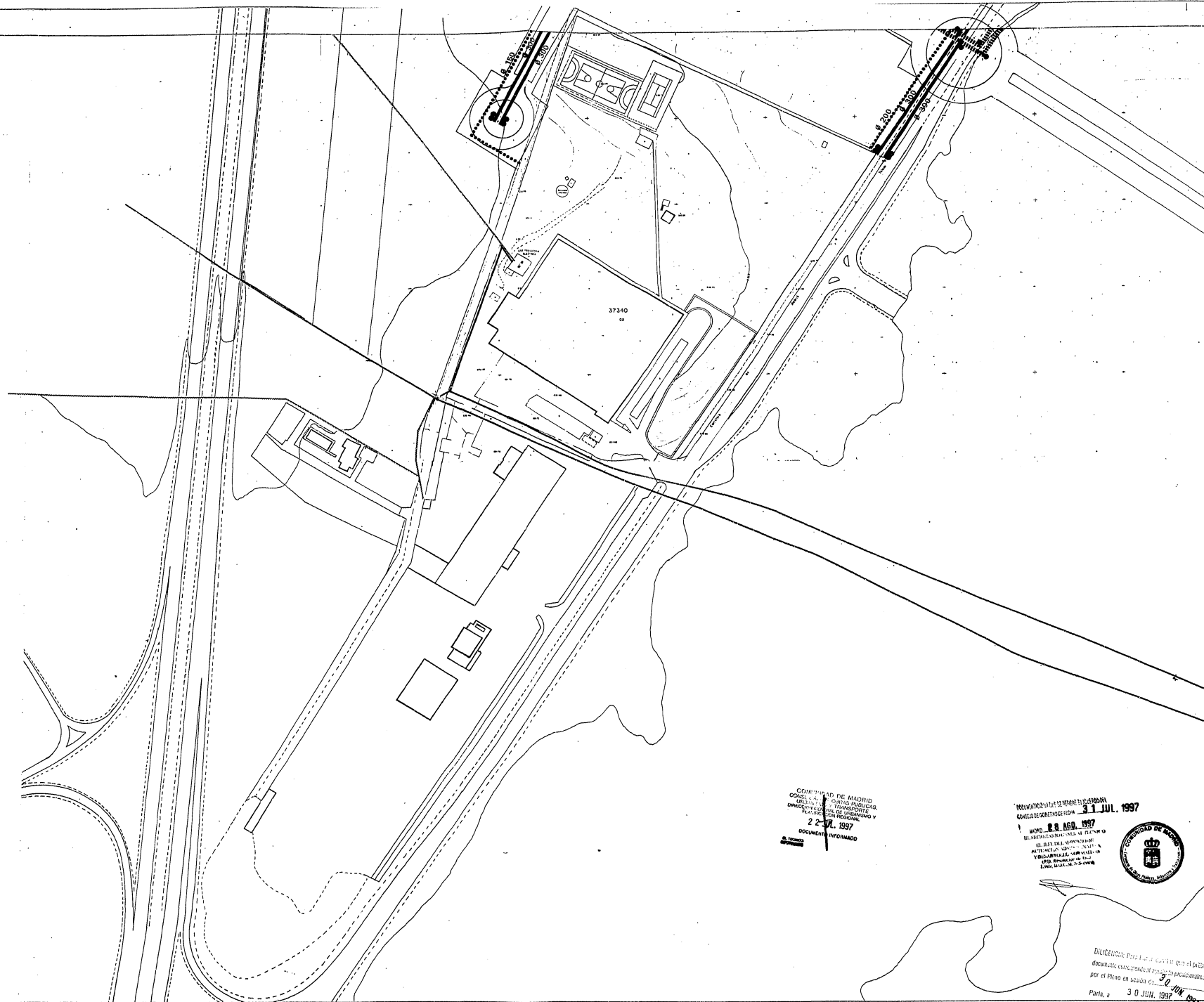


ESCALA 1:1.000



AYUNTAMIENTO DE PARLA  
 PLAN GENERAL DE ORDENACION URBANA  
 1997

**PLANOS DE INFRAESTRUCTURAS**  
 (SERIE 1/1.000)



COMUNIDAD DE MADRID  
 CONCEJALIA DE OBRAS PUBLICAS,  
 DIRECCION GENERAL DE PLANEAMIENTO  
 Y PROYECTOS REGIONALES  
 22 JUN 1997  
 DOCUMENTO INFORMADO

COMUNIDAD DE MADRID  
 CONCEJALIA DE OBRAS PUBLICAS,  
 DIRECCION GENERAL DE PLANEAMIENTO  
 Y PROYECTOS REGIONALES  
 31 JUL 1997  
 MANDO P. R. 1690 1997  
 EL DIRECTOR GENERAL DE PLANEAMIENTO  
 Y PROYECTOS REGIONALES  
 D. J. GARCIA DE LOS RIOS



Diligencia: Para la expedición de este documento, con carácter de preconstitución por el Pleno en sesión de 30 JUN 1997.  
 Parla, a 30 JUN 1997  
 EL SECRETARIO GENERAL

**RED DE SANEAMIENTO PROPUESTA**

- CONDUCTO DE ALCANTARILLADO
- COLECTOR
- CAMARA DE DESCARGA
- SENTIDO DE EVACUACION
- POZO DE REGISTRO
- ALIVIADERO

**SUMINISTRO DE ENERGIA ELECTRICA PROPUESTA**

- MEDIA TENSION (15 Kv)
- CENTRO DE TRANSFORMACION

**SUMINISTRO DE AGUA POTABLE PROPUESTA**

- CONDUCTO DE DISTRIBUCION DE AGUA POTABLE
- HIDRANTE

**APARCAMIENTO**

- APARCAMIENTOS EN BATERIA
- APARCAMIENTOS EN LINEA

**RED DE SANEAMIENTO EXISTENTE**

- CONDUCTO DE ALCANTARILLADO
- COLECTOR
- COLECTOR PRINCIPAL MANCOMUNADO
- SENTIDO DE EVACUACION
- CAMARA DE DESCARGA
- POZO DE REGISTRO
- ALIVIADERO

**SUMINISTRO DE AGUA POTABLE EXISTENTE**

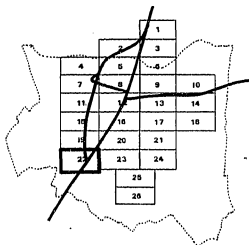
- CONDUCTO DE DISTRIBUCION DE AGUA POTABLE
- DEPOSITO
- HIDRANTE

**SUMINISTRO DE ENERGIA ELECTRICA EXISTENTE**

- ALTA TENSION (45-220 kv)
- MEDIA TENSION (15 Kv)
- SUBESTACION
- ESTACION TRANSFORMADORA DE DISTRIBUCION
- CENTRO DE TRANSFORMACION
- CENTRO DE TRANSFORMACION AEREO

RED DE SANEAMIENTO: DATOS DEL AYUNTAMIENTO  
 RED DE SUMINISTRO DE ENERGIA ELECTRICA: DATOS DE HERGUERO SA.  
 RED DE ABASTECIMIENTO DE AGUA: DATOS DEL CANAL DE ISABEL II Y AYUNTAMIENTO.  
 INCOMPLETOS

**GRAFICO DE DISTRIBUCION DE HOJAS**



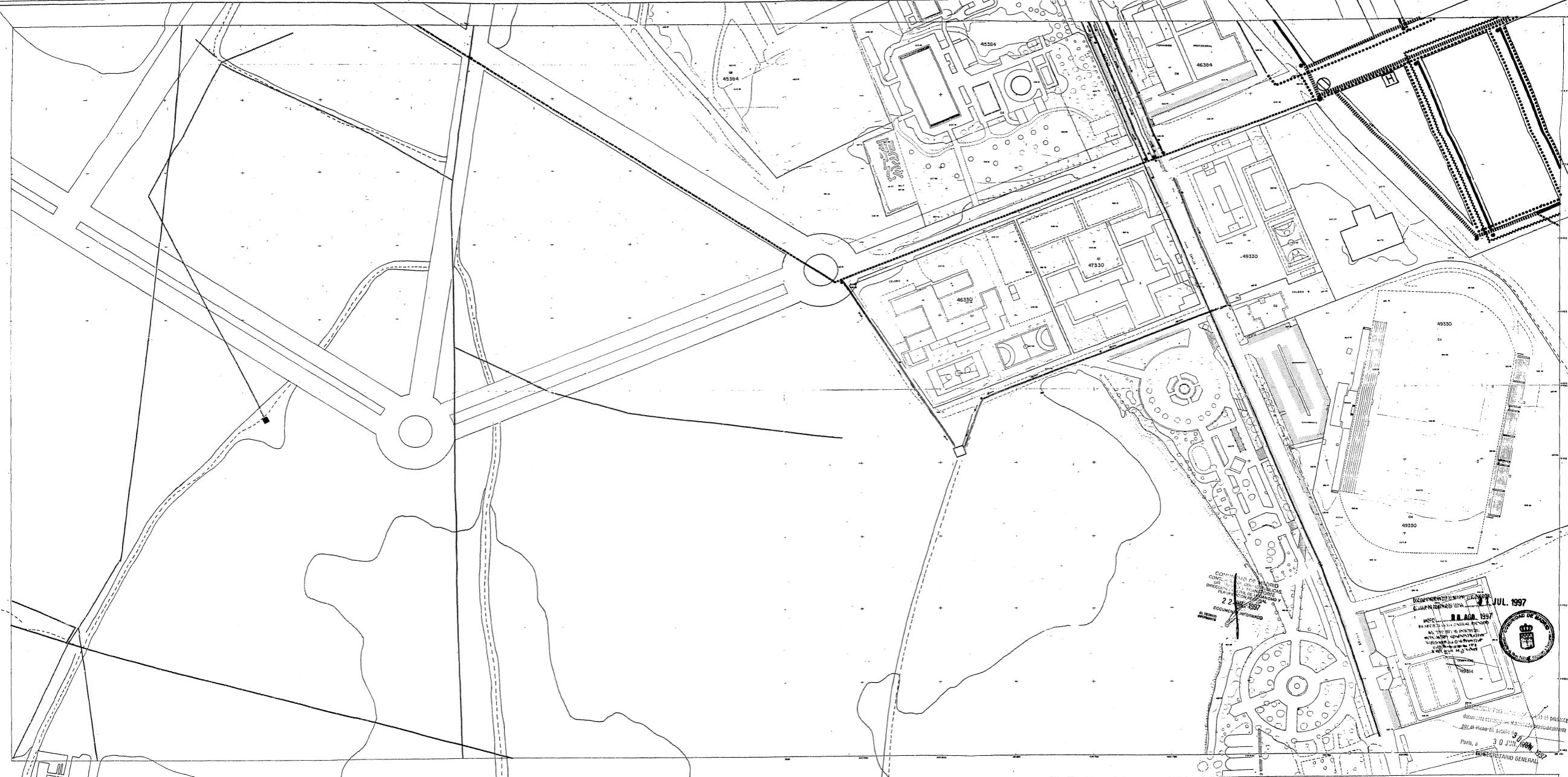
10 5 0 10 20  
 ESCALA 1:1.000



**AYUNTAMIENTO DE PARLA**  
 PLAN GENERAL DE ORDENACION URBANA  
 1997

**PLANOS DE INFRAESTRUCTURAS**  
 (SERIE 1/1.000)





COMUNIDAD DE BARRIO  
 CONSEJO REGULADOR DE OBRAS PÚBLICAS  
 DELEGACIÓN DE PARLA  
 22 JUL 1997  
 EL TERCERO  
 EL PRIMER  
 AYUNTAMIENTO DE PARLA  
 PLAN GENERAL DE ORDENACIÓN URBANA  
 1997  
 30 JUL 1998  
 SECRETARÍA GENERAL

RED DE SANEAMIENTO PROPUESTA

- CONDUCTO DE ALCANTARILLADO
- COLECTOR
- CAMARA DE DESCARGA
- SENTIDO DE EVACUACION
- POZO DE REGISTRO
- ALIVIADERO

SUMINISTRO DE ENERGIA ELECTRICA PROPUESTA

- MEDIA TENSION (115 Kv)
- CENTRO DE TRANSFORMACION

SUMINISTRO DE AGUA POTABLE PROPUESTA

- CONDUCTO DE DISTRIBUCION DE AGUA POTABLE
- HIDRANTE

APARCAMIENTO

- APARCAMIENTOS EN BATERIA
- APARCAMIENTOS EN LINEA

RED DE SANEAMIENTO EXISTENTE

- CONDUCTO DE ALCANTARILLADO
- COLECTOR
- COLECTOR PRINCIPAL MANCOMUNADO
- SENTIDO DE EVACUACION
- CAMARA DE DESCARGA
- POZO DE REGISTRO
- ALIVIADERO

SUMINISTRO DE AGUA POTABLE EXISTENTE

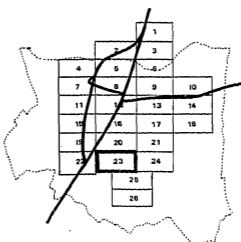
- CONDUCTO DE DISTRIBUCION DE AGUA POTABLE
- HIDRANTE

SUMINISTRO DE ENERGIA ELECTRICA EXISTENTE

- ALTA TENSION (45-220 kv)
- MEDIA TENSION (15 Kv)
- SUBESTACION
- ESTACION TRANSFORMADORA DE DISTRIBUCION
- CENTRO DE TRANSFORMACION
- CENTRO DE TRANSFORMACION AEREO

RED DE SANEAMIENTO: DATOS DEL AYUNTAMIENTO  
 RED DE SUMINISTRO DE ENERGIA ELECTRICA: DATOS DE IBERDUERO SA.  
 RED DE ABASTECIMIENTO DE AGUA: DATOS DEL CANAL DE ISABEL II Y AYUNTAMIENTO.  
 INCOMPLETOS

GRAFICO DE DISTRIBUCION DE HOJAS



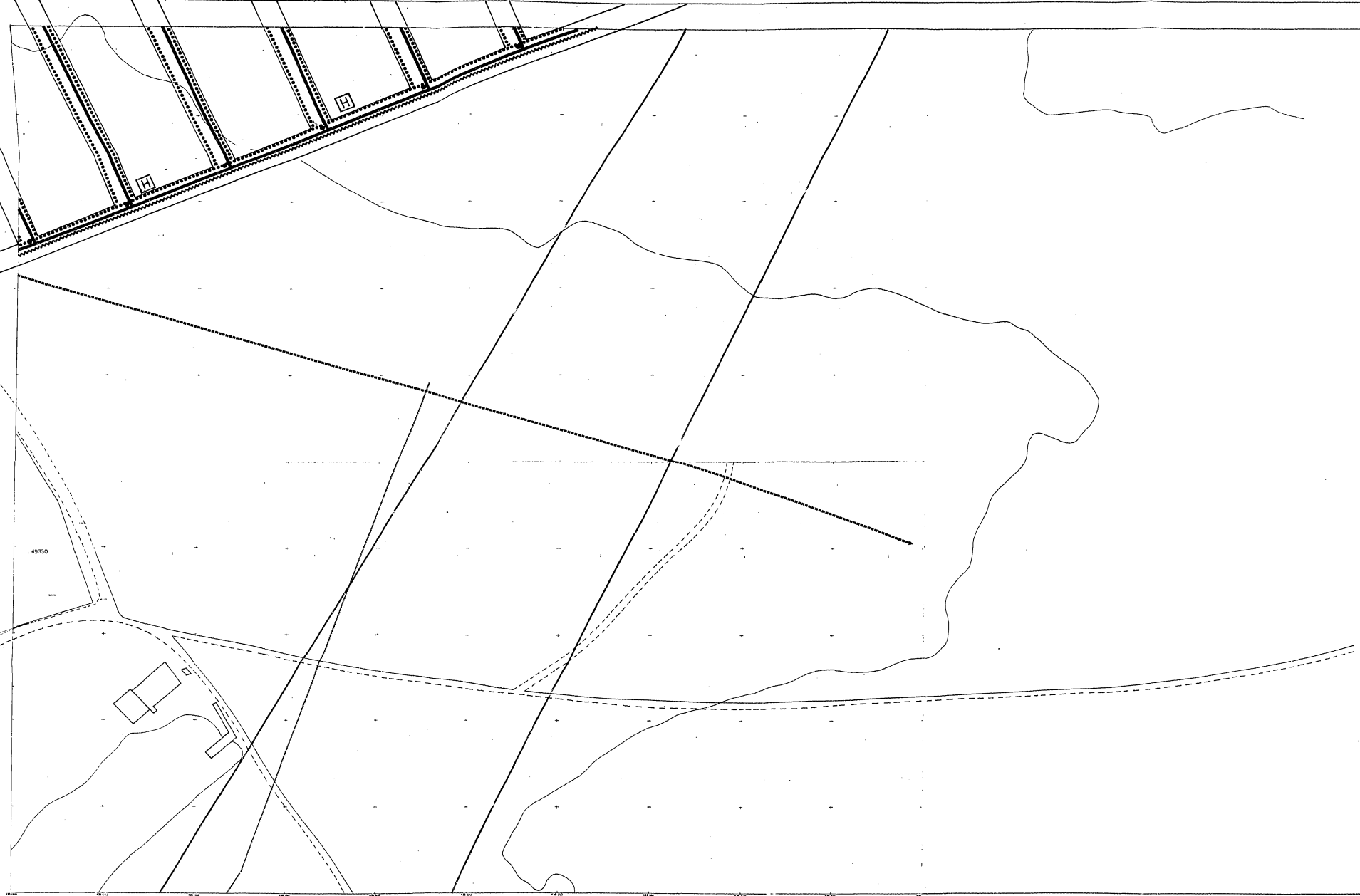
ESCALA 1:1.000



AYUNTAMIENTO DE PARLA  
 PLAN GENERAL DE ORDENACION URBANA  
 1997

PLANOS DE INFRAESTRUCTURAS  
 (SERIE 1/1.000)





COMUNIDAD DE MADRID  
 CONSEJO DE OBRAS PUBLICAS,  
 URBANISMO Y TRANSPORTES  
 DIRECCION GENERAL DE URBANISMO Y  
 PLANEACION REGIONAL  
 22 JUL 1997  
 DOCUMENTO INFORMADO  
 EL TECNICO RESPONSABLE

EXCELENTISIMO SEÑOR CONCEJAL  
 CONCEJAL URBANISMO Y OBRAS PUBLICAS  
 31 JUL 1997  
 28 AGO 1997  
 EL SEÑOR CONCEJAL URBANISMO Y OBRAS PUBLICAS  
 Y EL SEÑOR CONCEJAL DE URBANISMO Y PLANEACION REGIONAL  
 PARA EL SEÑOR SECRETARIO GENERAL  
 30 JUN 1997  
 EL SECRETARIO GENERAL

COMUNIDAD DE MADRID  
 CONSEJO DE OBRAS PUBLICAS,  
 URBANISMO Y TRANSPORTES  
 DIRECCION GENERAL DE URBANISMO Y  
 PLANEACION REGIONAL  
 30 JUN 1997  
 EL SECRETARIO GENERAL

RED DE SANEAMIENTO PROPUESTA

- CONDUCTO DE ALCANTARILLADO
- COLECTOR
- CAMARA DE DESCARGA
- SENTIDO DE EVACUACION
- POZO DE REGISTRO
- ALIVIADERO

SUMINISTRO DE ENERGIA ELECTRICA PROPUESTA

- MEDIA TENSION (15 Kv)
- CENTRO DE TRANSFORMACION
- SUMINISTRO DE AGUA POTABLE PROPUESTA
- CONDUCTO DE DISTRIBUCION DE AGUA POTABLE
- HIDRANTE

APARCAMIENTO

- APARCAMIENTOS EN BATERIA
- APARCAMIENTOS EN LINEA

RED DE SANEAMIENTO EXISTENTE

- CONDUCTO DE ALCANTARILLADO
- COLECTOR
- COLECTOR PRINCIPAL MANCOMUNADO
- SENTIDO DE EVACUACION
- CAMARA DE DESCARGA
- POZO DE REGISTRO
- ALIVIADERO

SUMINISTRO DE AGUA POTABLE EXISTENTE

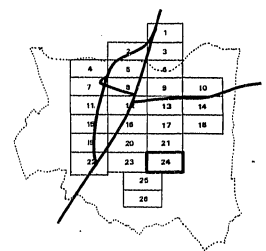
- CONDUCTO DE DISTRIBUCION DE AGUA POTABLE
- DEPOSITO
- HIDRANTE

SUMINISTRO DE ENERGIA ELECTRICA EXISTENTE

- ALTA TENSION (45-220 kv)
- MEDIA TENSION (15 Kv)
- SUBSTACION
- ESTACION TRANSFORMADORA DE DISTRIBUCION
- CENTRO DE TRANSFORMACION
- CENTRO DE TRANSFORMACION AEREO

RED DE SANEAMIENTO: DATOS DEL AYUNTAMIENTO  
 RED DE SUMINISTRO DE ENERGIA ELECTRICA: DATOS DE IBERDROLA SA.  
 RED DE ABASTECIMIENTO DE AGUA: DATOS DEL CANAL DE ISABEL II Y AYUNTAMIENTO,  
 INCOMPLETOS

GRAFICO DE DISTRIBUCION DE HOJAS

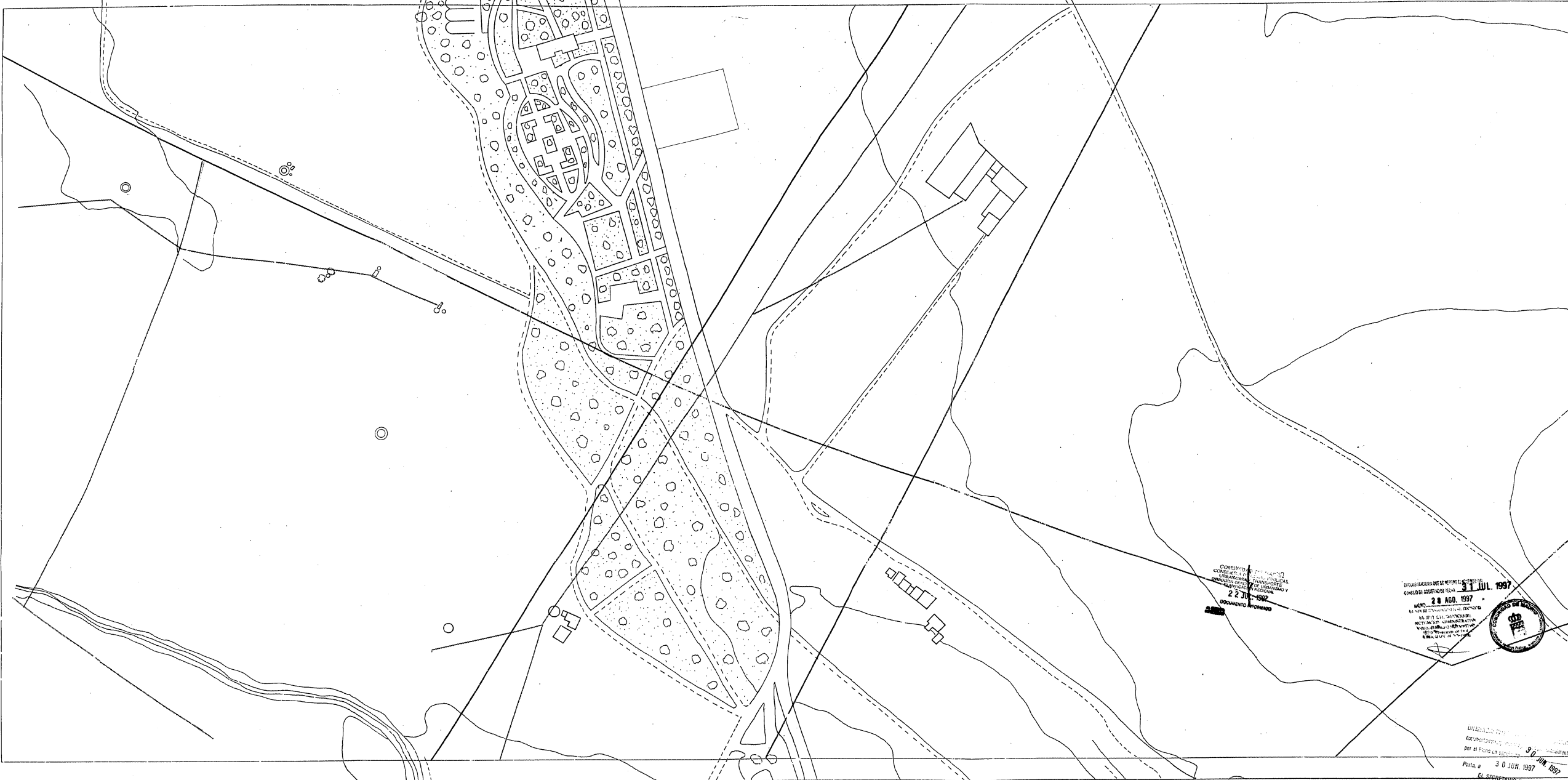


ESCALA 1:1.000



AYUNTAMIENTO DE PARLA  
 PLAN GENERAL DE ORDENACION URBANA  
 1997

PLANOS DE INFRAESTRUCTURAS  
 (SERIE 1/1.000)



CONSERVACIÓN DE OBRAS PÚBLICAS  
 DIRECCIÓN GENERAL DE OBRAS PÚBLICAS  
 DIRECCIÓN GENERAL DE PROYECTOS Y ESTUDIOS  
 DOCUMENTO APROBADO  
 22 JUL 1997  
 28 AGO 1997  
 31 JUL 1997  
 AYUNTAMIENTO DE PARLA  
 PLAN GENERAL DE ORDENACIÓN URBANA  
 1997  
 30 JUN 1997  
 EL SECRETARIO GENERAL

**RED DE SANEAMIENTO PROPUESTA**

- CONDUCTO DE ALCANTARILLADO
- COLECTOR
- CAMARA DE DESCARGA
- SENTIDO DE EVACUACION
- POZO DE REGISTRO
- ALIVIADERO

**SUMINISTRO DE ENERGIA ELECTRICA PROPUESTA**

- MEDIA TENSION (15 Kv)
- CENTRO DE TRANSFORMACION

**SUMINISTRO DE AGUA POTABLE PROPUESTA**

- CONDUCTO DE DISTRIBUCION DE AGUA POTABLE
- HIDRANTE

**APARCAMIENTO**

- APARCAMIENTOS EN BATERIA
- APARCAMIENTOS EN LINEA

**RED DE SANEAMIENTO EXISTENTE**

- CONDUCTO DE ALCANTARILLADO
- COLECTOR
- COLECTOR PRINCIPAL MANCOMUNADO
- SENTIDO DE EVACUACION
- CAMARA DE DESCARGA
- POZO DE REGISTRO
- ALIVIADERO

**SUMINISTRO DE AGUA POTABLE EXISTENTE**

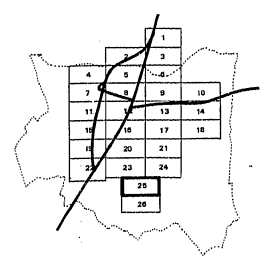
- CONDUCTO DE DISTRIBUCION DE AGUA POTABLE
- DEPOSITO
- HIDRANTE

**SUMINISTRO DE ENERGIA ELECTRICA EXISTENTE**

- ALTA TENSION (45-220 kv)
- MEDIA TENSION (15 Kv)
- SUBSTACION
- ESTACION TRANSFORMADORA DE DISTRIBUCION
- CENTRO DE TRANSFORMACION
- CENTRO DE TRANSFORMACION AEREO

RED DE SANEAMIENTO: DATOS DEL AYUNTAMIENTO  
 RED DE SUMINISTRO DE ENERGIA ELECTRICA: DATOS DE IBERDUERO SA.  
 RED DE ABASTECIMIENTO DE AGUA: DATOS DEL CANAL DE ISABEL II Y AYUNTAMIENTO.  
 INCOMPLETOS

**GRAFICO DE DISTRIBUCION DE HOJAS**



10 5 0 10 20  
 ESCALA 1:1.000



**AYUNTAMIENTO DE PARLA**  
 PLAN GENERAL DE ORDENACION URBANA  
 1997

**PLANOS DE INFRAESTRUCTURAS**  
 (SERIE 1/1.000)



**RED DE SANEAMIENTO PROPUESTA**

- CONDUCTO DE ALCANTARILLADO
- COLECTOR
- CAMARA DE DESCARGA
- SENTIDO DE EVACUACION
- POZO DE REGISTRO
- ALIVIADERO

**SUMINISTRO DE ENERGIA ELECTRICA PROPUESTA**

- MEDIA TENSION (115 Kv)
- CENTRO DE TRANSFORMACION

**SUMINISTRO DE AGUA POTABLE PROPUESTA**

- CONDUCTO DE DISTRIBUCION DE AGUA POTABLE
- HIDRANTE

**APARCAMIENTO**

- APARCAMIENTOS EN BATERIA
- APARCAMIENTOS EN LINEA

**RED DE SANEAMIENTO EXISTENTE**

- CONDUCTO DE ALCANTARILLADO
- COLECTOR
- COLECTOR PRINCIPAL MANCOMUNADO
- SENTIDO DE EVACUACION
- CAMARA DE DESCARGA
- POZO DE REGISTRO
- ALIVIADERO

**SUMINISTRO DE AGUA POTABLE EXISTENTE**

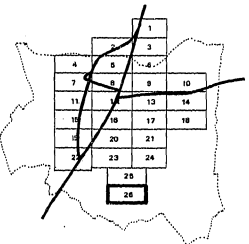
- CONDUCTO DE DISTRIBUCION DE AGUA POTABLE
- DEPOSITO
- HIDRANTE

**SUMINISTRO DE ENERGIA ELECTRICA EXISTENTE**

- ALTA TENSION (45-220 kv)
- MEDIA TENSION (115 Kv)
- SUBSTACION
- ESTACION TRANSFORMADORA DE DISTRIBUCION
- CENTRO DE TRANSFORMACION
- CENTRO DE TRANSFORMACION AEREO

RED DE SANEAMIENTO: DATOS DEL AYUNTAMIENTO  
 RED DE SUMINISTRO DE ENERGIA ELECTRICA: DATOS DE IBERDUERO SA.  
 RED DE ABASTECIMIENTO DE AGUA: DATOS DEL CANAL DE ISABEL II Y AYUNTAMIENTO.  
 INCOMPLETOS

**GRAFICO DE DISTRIBUCION DE HOJAS**



ESCALA 1:1.000



AYUNTAMIENTO DE PARLA  
 PLAN GENERAL DE ORDENACION URBANA  
 1997

**PLANOS DE INFRAESTRUCTURAS**  
(SERIE 1/1.000)

COMUNIDAD DE MADRID  
CONSEJERIA DE OBRAS PUBLICAS,  
URBANISMO Y TRANSPORTE  
DIRECCION GENERAL DE URBANISMO Y  
PLANIFICACION REGIONAL  
22 JUL. 1997  
DOCUMENTO INFORMADO  
EL TECNICO  
INFORMANTE

DILIGENCIA: Para hacer constar que el presente  
documento corresponde al aprobado provisionalmente  
por el Pleno en sesión de 30 JUN. 1997

30 JUN. 1997

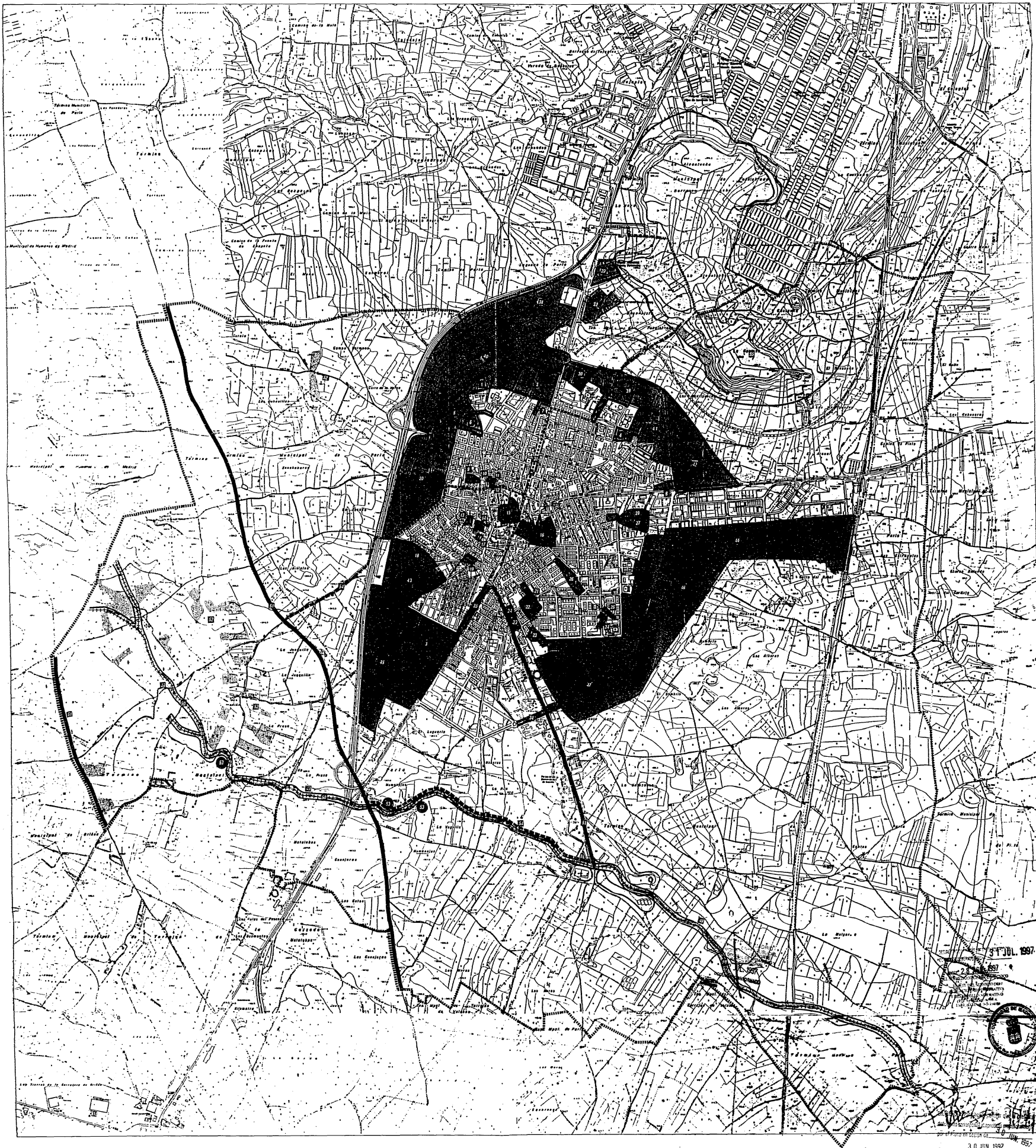
Para, a

**PLANO 7. SISTEMAS GENERALES**

(Escala 1:5.000)



P-81271-2



UNIDADES DE PROYECTO EN SUELO URBANO Y URBANIZABLE

P-81272-0

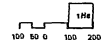
-----

LIMITE DE TERMINO MUNICIPAL

=====  
 -----  
 [Symbol]  
 [Symbol]  
 [Symbol]

UNIDADES DE PROYECTO EN SUELO NO URBANIZABLE

SANEAMIENTO Y MEJORA DE LA VEGETACION  
 REVEGETACION DE ARROYOS  
 CLASIFICACION, DESLINDE Y AMOJONAMIENTO DE LAS VIAS PECUARIAS  
 TRATAMIENTO DE ARBOLADO PRODUCTIVO  
 COLOCACION DE TRES NIDOS DE CIGUEÑAS BLANCAS  
 PLAN ESPECIAL DE LOS CERROS DE LA CANTUEÑA  
 TRATAMIENTO DE CAMINOS RURALES  
 ARBOLADO DE CALLES



AYUNTAMIENTO DE PARLA  
 PLAN GENERAL DE ORDENACION URBANA  
 1997

PROGRAMA DE ACTUACION

30 JUL. 1997  
 1997  
 EL SECRETARIO GENERAL  
 [Signature]